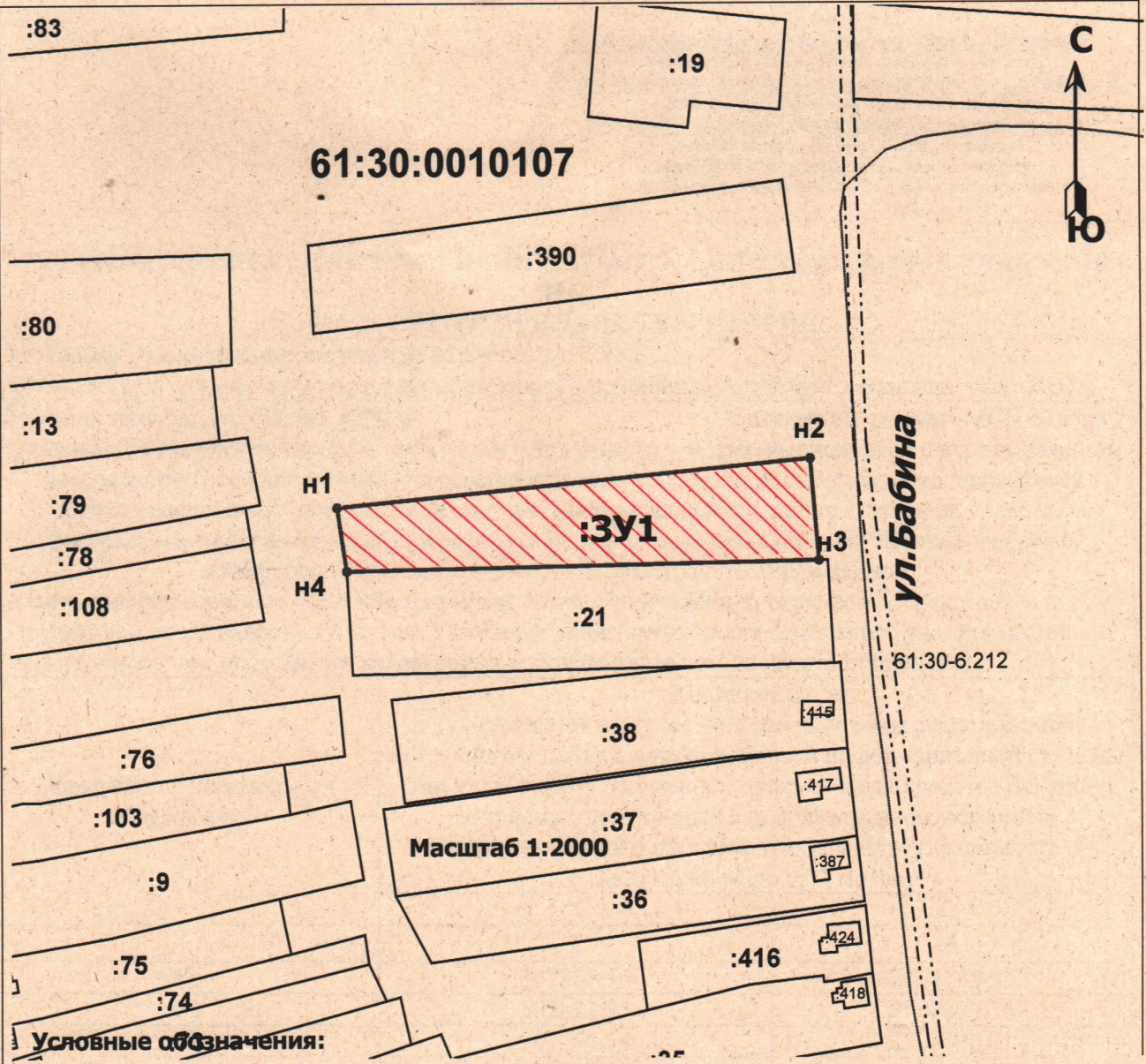











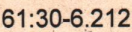

Утверждена
РЕШЕНИЕ Отдел имущественных и земельных отношений
 (наименование документа об утверждении, включая
 Администрации Песчанокосского района Отдел имущественных и
 наименования органов государственной власти или
земельных отношений Администрации Песчанокосского района
 органов местного самоуправления, принявших
 решение об утверждении схемы или подписавших
 соглашение о перераспределении земельных участков)
 от _____ № _____

**СХЕМА РАСПОЛОЖЕНИЯ ЗЕМЕЛЬНОГО УЧАСТКА ИЛИ ЗЕМЕЛЬНЫХ УЧАСТКОВ
 НА
 КАДАСТРОВОМ ПЛАНЕ ТЕРРИТОРИИ**

Условный номер земельного участка 61:30:0010107:3У1 (указывается в случае, если предусматривается образование двух и более земельных участков)		
Площадь земельного участка 4030 м² Система координат: МСК-61 зона 2 (указывается проектная площадь образуемого земельного участка, вычисленная с использованием федеральной государственной географической информационной системы, обеспечивающей функционирование национальной системы пространственных данных, которой является федеральная государственная географическая информационная система "Единая цифровая платформа "Национальная система пространственных данных" (далее - информационная система), или иных технологических и программных средств с округлением до 1 квадратного метра. Указанное значение площади земельного участка может быть уточнено при проведении кадастровых работ не более чем на десять процентов)		
Обозначение характерных точек границ	Координаты, м (указываются в случае подготовки схемы расположения земельного участка с использованием информационной системы или иных технологических и программных средств. Значения координат, полученные с использованием указанных технологических и программных средств, указываются с округлением до 0,01 метра)	
	X	Y
1	2	3
н1	307807.56	2308185.95
н2	307822.86	2308337.36
н3	307790.34	2308340.21
н4	307787.17	2308189.03
н1	307807.56	2308185.95



Условные обозначения:

-  граница земельного участка
-  граница земельного участка, установленная при проведении кадастровых работ
-  граница кадастрового квартала
-  характерная точка границы земельного участка, полученная при проведении кадастровых работ
-  кадастровый номер или обозначение земельного участка
-  номер характерной точки границы земельного участка, полученной при проведении кадастровых работ
-  номер кадастрового квартала
-  граница зоны с особыми условиями использования территории
-  границы населенных пунктов, муниципальных образований
-  учетный номер ОЗУИТ, в границах которой расположен земельный участок
-  кадастровый номер объекта капитального строительства