



РОССИЙСКАЯ ФЕДЕРАЦИЯ  
РОСТОВСКАЯ ОБЛАСТЬ  
АДМИНИСТРАЦИЯ ПЕСЧАНОКОПСКОГО РАЙОНА

ПОСТАНОВЛЕНИЕ

23.12.2021

№ 1136

с. Песчанокопское

О предварительном согласовании предоставления земельного участка, расположенного по адресу: Российская Федерация, Ростовская область, Песчанокопский район, вблизи с. Летник

В соответствии со ст. 11, ст. 39.6 Земельного кодекса Российской Федерации, Федеральным законом от 25.10.2001 № 137-ФЗ «О введении в действие Земельного кодекса Российской Федерации», Федеральным законом от 06.10.2003 № 131-ФЗ "Об общих принципах организации местного самоуправления в Российской Федерации», на основании заявления Крамского Владимира Александровича,

**Постановляю:**

1. Предварительно согласовать Крамскому Владимиру Александровичу, 18.05.1978 года рождения, паспорт гражданина РФ серия 60 00 № 410662, выдан 26.09.2001г. ОВД Песчанокопского района Ростовской области, место жительства: 347568, Ростовская область, Песчанокопский район, с. Летник, ул. Московская, 102, предоставление земельного участка площадью 13000 кв. м., с условным номером 61:30:0600011, расположенного по адресу: Российская Федерация, Ростовская область, Песчанокопский район, вблизи с. Летник, с разрешенным использованием: сенокосение, так как согласно карте градостроительного зонирования с. Летник, Правилам землепользования и застройки Летницкого сельского поселения Песчанокопского района Ростовской области, утвержденным Решением Собрании депутатов Песчанокопского района от 11.12.2020г. № 397 «О внесении изменений в решение Собрании депутатов Песчанокопского района от 25.12.2012 № 166 «Об утверждении правил землепользования и застройки сельских поселений Песчанокопского района Ростовской области», в части, касающейся правил землепользования и застройки Летницкого сельского поселения Песчанокопского района, находится за чертой населенного пункта.

2. Отнести земельный участок, расположенный по адресу: Российская Федерация, Ростовская область, Песчанокопский район, вблизи с. Летник, к категории земель – земли сельскохозяйственного назначения.

3. Утвердить схему расположения земельного участка, указанного в пункте 1, на кадастровом плане территории, согласно приложению.

4. Крамскому Владимиру Александровичу для предоставления земельного участка, указанного в пункте 1:

4.1. Обеспечить выполнение кадастровых работ, необходимых для образования земельного участка, указанного в пункте 1, в соответствии со схемой расположения земельного участка.

5. Крамской Владимир Александрович вправе в установленном порядке без доверенности обратиться в Управление Федеральной службы государственной регистрации, кадастра и картографии по Ростовской области с заявлением об осуществлении государственного кадастрового учета земельного участка, указанного в пункте 1.

6. Отделу имущественных и земельных отношений Администрации района (Попович С.И.):

6.1. Направить экземпляр настоящего постановления Крамскому Владимиру Александровичу;

6.2. В срок не более чем пять рабочих дней со дня принятия настоящего постановления направить в Управление Федеральной службы государственной регистрации, кадастра и картографии по Ростовской области настоящее постановление с приложением схемы расположения земельного участка на кадастровом плане территории.

7. Срок действия настоящего постановления составляет 2 года.

8. Руководителю пресс-службы Администрации района (Сидоренко С.А.) опубликовывать настоящее постановление в вестнике Администрации Песчанокопского района «Район Официальный».

9. Постановление подлежит размещению на официальном сайте Администрации Песчанокопского района Ростовской области в сети «Интернет».

10. Контроль за исполнением постановления возложить на заместителя главы Администрации района по экономике и финансам Хомец М.О.

Глава Администрации  
Песчанокопского района



*И.И. Апольский*

И.И. Апольский

Постановление вносит  
отдел имущественных  
и земельных отношений

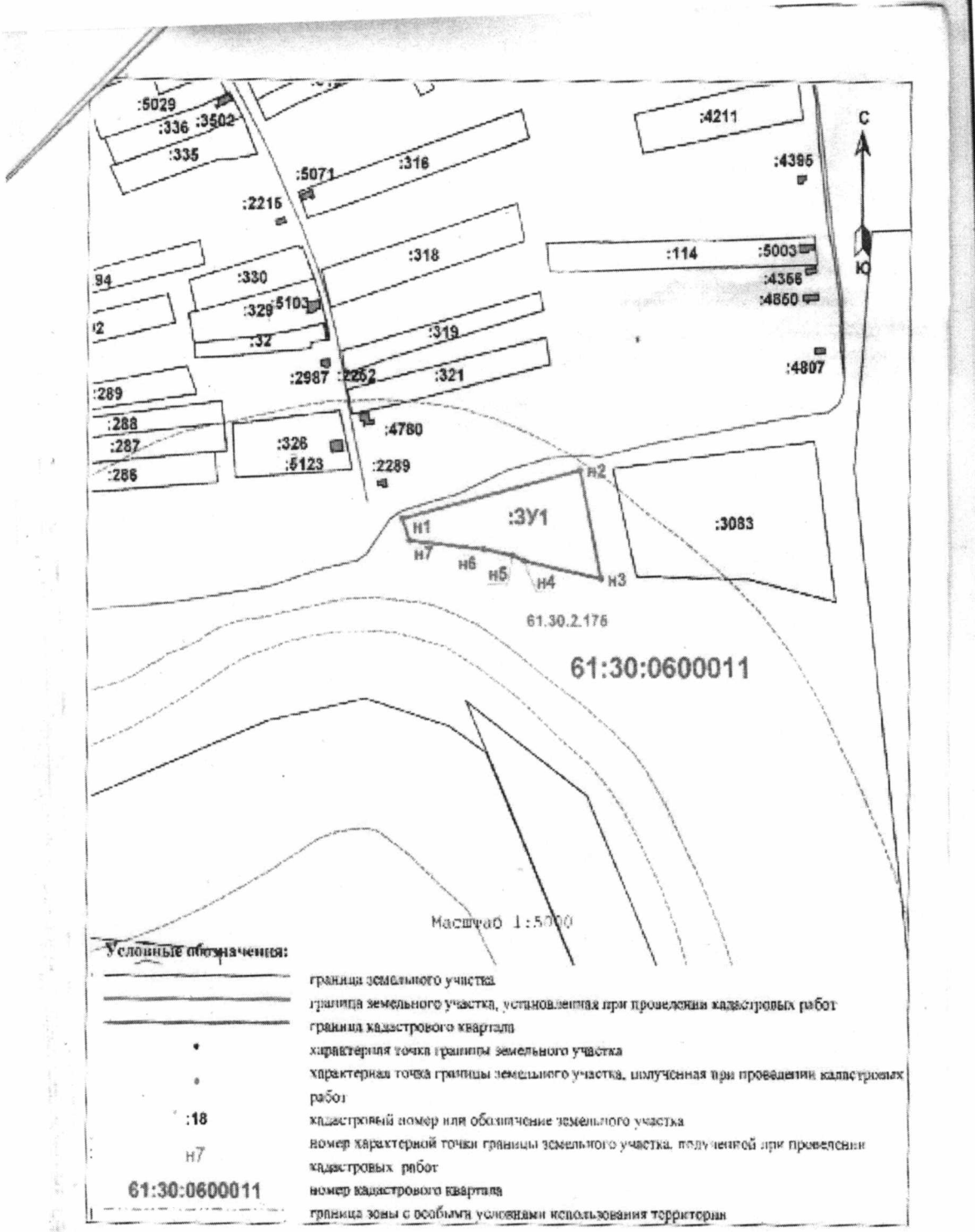
Приложение  
к постановлению Администрации  
Песчанокопского района  
от 23.12.2021 № 1136

211










Утверждено:  
Постановлением Администрации Песчанокопского района  
(подлинное подлинное) от утверждения, включая  
подлинное  
Республиканской области Администрации Песчанокопского  
района  
органом государственной власти или органом местного  
Республиканской области  
самоуправления, должностных или должностных  
(или иное лицо в порядке разрешения земельных участков)  
от \_\_\_\_\_ № \_\_\_\_\_

**СХЕМА РАСПОЛОЖЕНИЯ ЗЕМЕЛЬНОГО УЧАСТКА ИЛИ ЗЕМЕЛЬНЫХ  
УЧАСТКОВ НА КАДАСТРОВом ПЛАНЕ ТЕРРИТОРИИ**

Условный номер земельного участка 61:30:0600011:3У1		Система координат: МСК-61 зона 2	
Площадь земельного участка 13000 м <sup>2</sup>			
Обозначение характерных точек границ	Координаты, м		
	X	Y	
n1	285874.64	2323206.62	
n2	285923.91	2323405.12	
n3	285814.36	2323428.68	
n4	285832.64	2323342.87	
n5	285838.40	2323330.07	
n6	285844.16	2323297.75	
n7	285852.48	2323214.87	
n1	285874.64	2323206.62	



**Условные обозначения:**

-  граница земельного участка
-  граница земельного участка, установленная при проведении кадастровых работ
-  граница кадастрового квартала
-  характеристика точки границы земельного участка
-  характеристика точки границы земельного участка, полученная при проведении кадастровых работ
-  кадастровый номер или обозначение земельного участка
-  номер характерной точки границы земельного участка, полученной при проведении кадастровых работ
-  номер кадастрового квартала
-  граница зоны с особыми условиями использования территории

Управляющий делами  
Администрации района



*[Handwritten signature]*

О.В. Купина