



РОССИЙСКАЯ ФЕДЕРАЦИЯ  
РОСТОВСКАЯ ОБЛАСТЬ  
АДМИНИСТРАЦИЯ ПЕСЧАНОКОПСКОГО РАЙОНА

ПОСТАНОВЛЕНИЕ

06.04.2021

№ 259

с. Песчанокопское

О внесении изменений в постановление Администрации Песчанокопского района от 24.03.2021 № 212 «О предварительном согласовании предоставления земельного участка, расположенного по адресу: Российская Федерация, Ростовская область, Песчанокопский район, с. Жуковское, ул. 1 Мая»

В связи с изменением площади и местоположения земельного участка,

**Постановляю:**

1. Внести изменение в постановление Администрации Песчанокопского района от 24.03.2021 № 212 «О предварительном согласовании предоставления земельного участка, расположенного по адресу: Российская Федерация, Ростовская область, Песчанокопский район, с. Жуковское, ул. 1 Мая», приложение к постановлению Администрации Песчанокопского района изложить в новой редакции согласно приложению к настоящему постановлению.
2. Руководителю пресс-службы Администрации района (Сидоренко С.А.) опубликовать настоящее постановление в вестнике Администрации Песчанокопского района «Район официальный».
3. Постановление подлежит размещению на официальном сайте Администрации Песчанокопского района Ростовской области в сети «Интернет».
4. Настоящее постановление вступает в силу со дня его официального опубликования.
5. Контроль за исполнением постановления возложить на и.о. заместителя главы Администрации района по сельскому хозяйству - начальника отдела сельского хозяйства и охраны окружающей среды Кравцова А.Н.

Глава Администрации  
Песчанокопского района

Постановление вносит:  
отдел имущественных  
и земельных отношений



И.И. Апольский

Приложение  
к постановлению Администрации  
Песчанокского района  
от 06.04.2021 № 259

Утверждена

\_\_\_\_\_

\_\_\_\_\_

\_\_\_\_\_

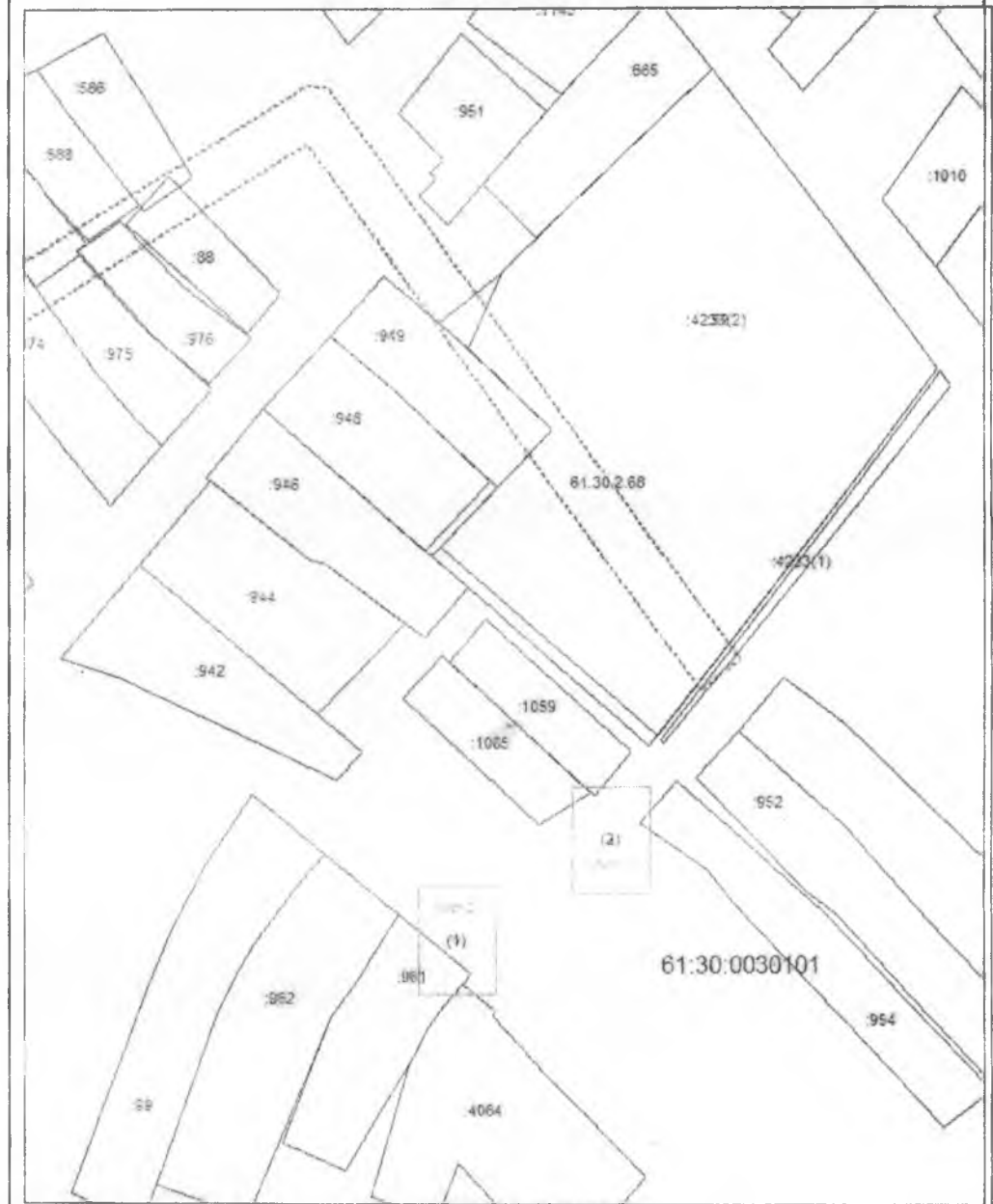
\_\_\_\_\_

от \_\_\_\_\_ № \_\_\_\_\_

Схема расположения земельного участка или земельных участков  
на кадастровом плане территории



Условный номер земельного участка —			
Площадь земельного участка 2 м <sup>2</sup>			
Обозначение характерных точек границ	Координаты, м		
	X	Y	
1	2	3	
(1)			
1	293731,32	2329177,07	
2	293730,32	2329177,07	
3	293730,32	2329176,07	
4	293731,32	2329176,07	
1	293731,32	2329177,07	
(2)			
5	293771,30	2329237,65	
6	293771,30	2329238,65	
7	293770,30	2329238,65	
8	293770,30	2329237,65	
5	293771,30	2329237,65	

Основной лист



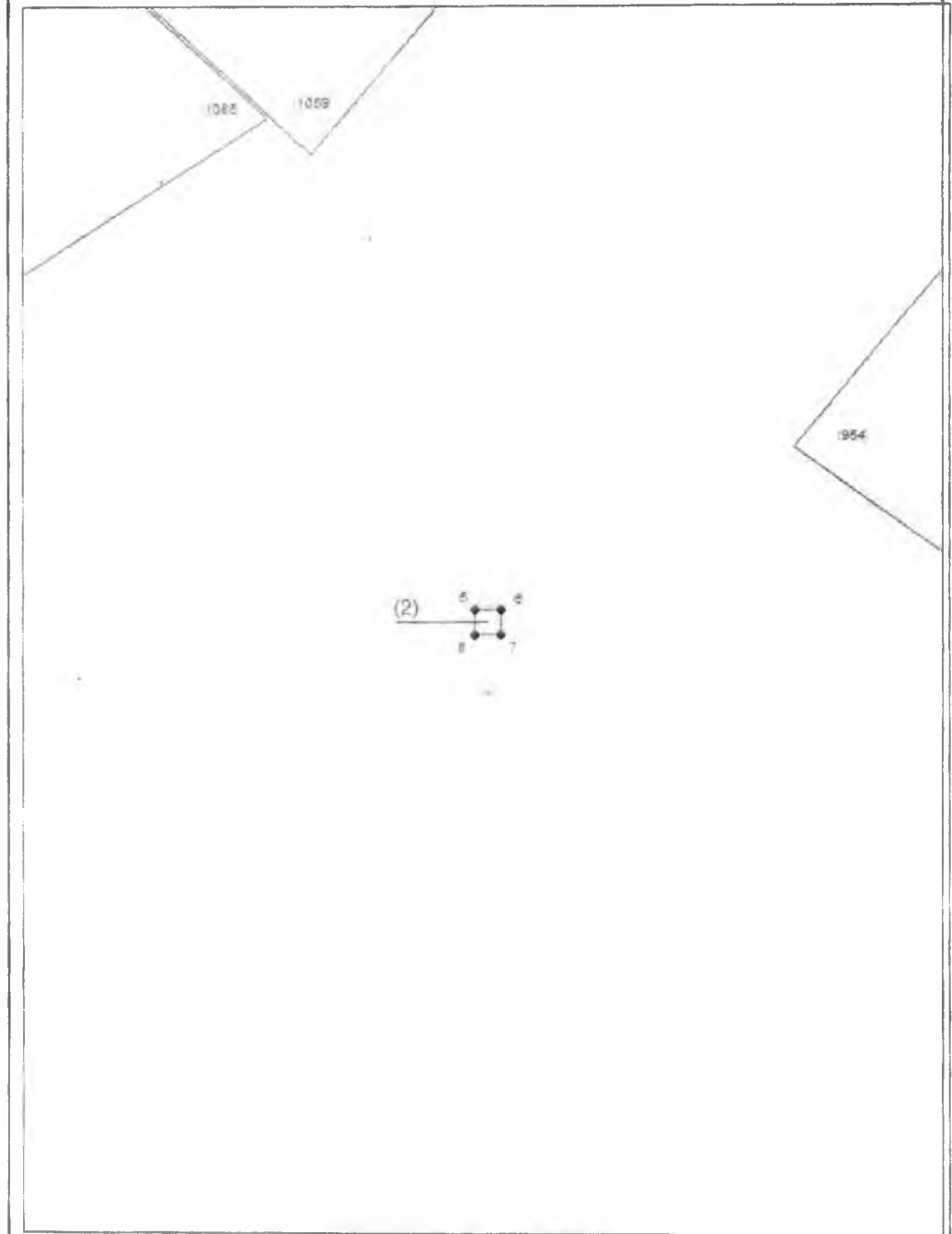
Система координат: МСК-61  
Масштаб 1:2200

Условные обозначения:

-  область выноса листа.
-  номер выноса листа.

Остальные обозначения приведены на отдельной странице в конце раздела

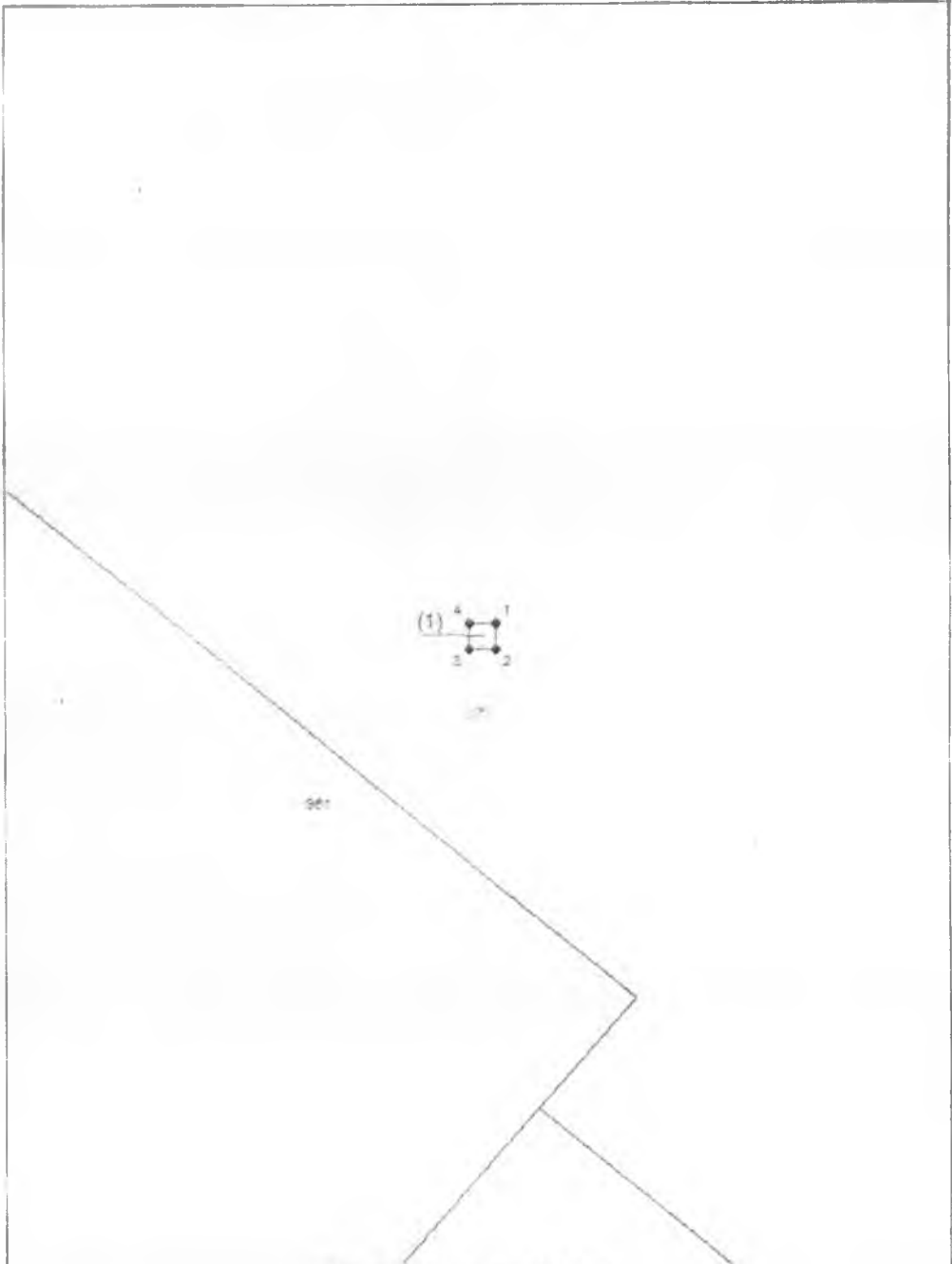
Выпосной лист №1



Система координат: МСК-61  
Масштаб 1:200

Условные обозначения приведены на отдельной странице в конце раздела.

Выносовой лист №2



сет

Система координат: МСК-61

Масштаб 1:200

Условные обозначения приведены на отдельной странице в конце раздела.

Условные обозначения:

- граница образуемого земельного участка.
- граница учтенного земельного участка.
- граница кадастрового квартала,
- характерная точка границы земельного участка

Управляющий делами  
Администрации района



О.В. Купина