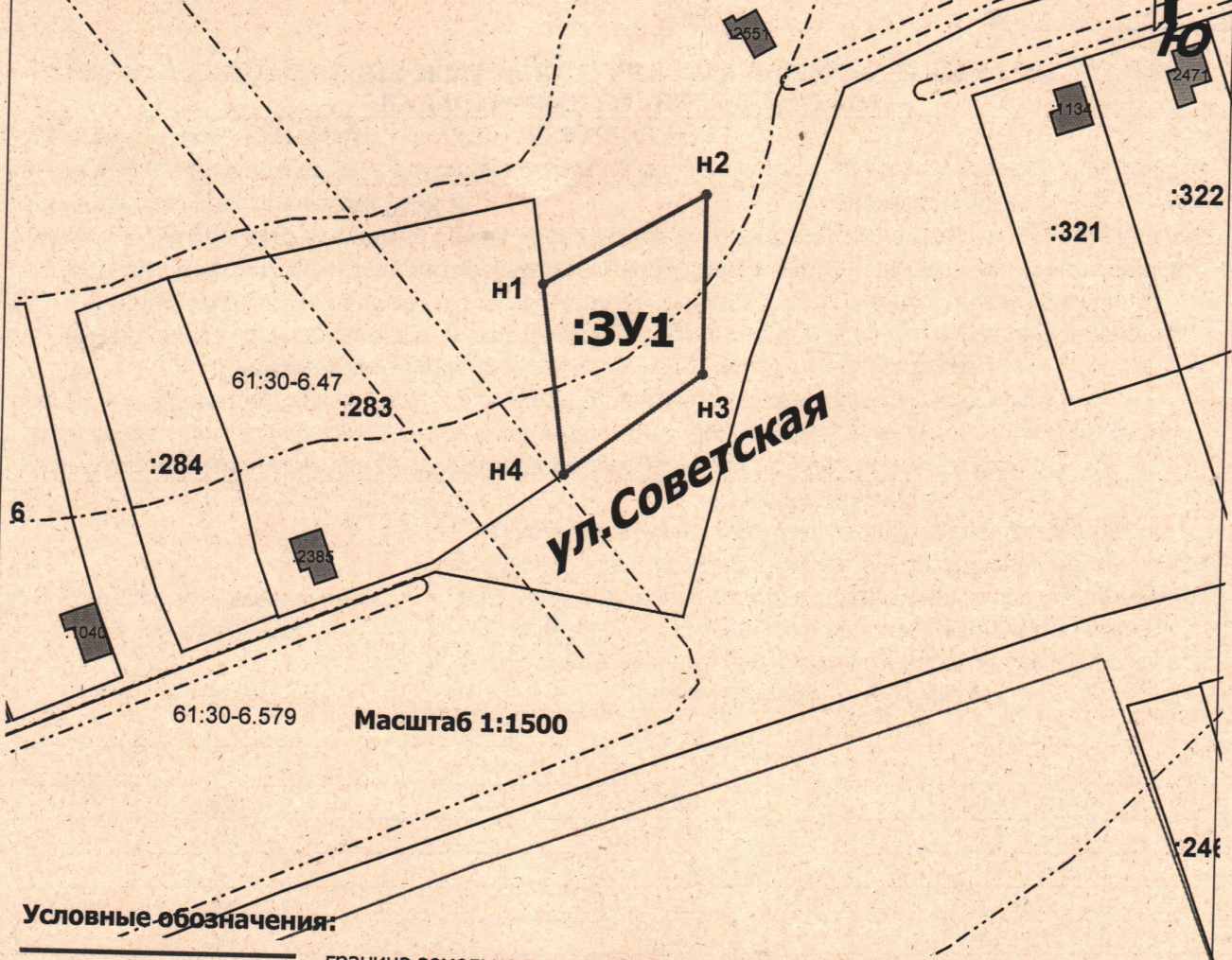


Утверждена  
**РЕШЕНИЕ** Отдел имущественных и земельных отношений  
 (наименование документа об утверждении, включая  
 Администрации Песчанокского района Администрация  
 наименования органов государственной власти или  
 Песчанокского района Ростовской области Отдел имущественных  
 и земельных отношений Администрации Песчанокского района  
 органов местного самоуправления, принявших  
 решение об утверждении схемы или подписавших  
 соглашение о перераспределении земельных участков)  
 от \_\_\_\_\_ № \_\_\_\_\_








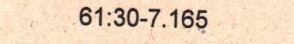


**СХЕМА РАСПОЛОЖЕНИЯ ЗЕМЕЛЬНОГО УЧАСТКА ИЛИ ЗЕМЕЛЬНЫХ УЧАСТКОВ НА  
 КАДАСТРОВОМ ПЛАНЕ ТЕРРИТОРИИ**

|                                                                                                                                                                                                                                                                                                                                                                                                                                                                                                                                                                                                                                                                                                                                                                                    |                                                                                                                                                                                                                                                                                                                                          |            |
|------------------------------------------------------------------------------------------------------------------------------------------------------------------------------------------------------------------------------------------------------------------------------------------------------------------------------------------------------------------------------------------------------------------------------------------------------------------------------------------------------------------------------------------------------------------------------------------------------------------------------------------------------------------------------------------------------------------------------------------------------------------------------------|------------------------------------------------------------------------------------------------------------------------------------------------------------------------------------------------------------------------------------------------------------------------------------------------------------------------------------------|------------|
| Условный номер земельного участка <b>61:30:0080101:3У1</b><br>(указывается в случае, если предусматривается образование двух и более земельных участков)                                                                                                                                                                                                                                                                                                                                                                                                                                                                                                                                                                                                                           |                                                                                                                                                                                                                                                                                                                                          |            |
| Площадь земельного участка <b>1450 м<sup>2</sup></b> Система координат: МСК-61зона 2<br>(указывается проектная площадь образуемого земельного участка, вычисленная с использованием<br>федеральной государственной географической информационной системы, обеспечивающей<br>функционирование национальной системы пространственных данных, которой является<br>федеральная государственная географическая информационная система "Единая цифровая<br>платформа "Национальная система пространственных данных"<br>(далее - информационная система), или иных технологических и программных средств с<br>округлением до 1 квадратного метра. Указанное значение площади земельного участка может<br>быть уточнено при проведении кадастровых работ не более чем на десять процентов) |                                                                                                                                                                                                                                                                                                                                          |            |
| Обозначение характерных<br>точек границ                                                                                                                                                                                                                                                                                                                                                                                                                                                                                                                                                                                                                                                                                                                                            | Координаты, м<br>(указываются в случае подготовки схемы расположения<br>земельного участка с использованием информационной системы<br>или иных технологических и программных средств. Значения<br>координат, полученные с использованием указанных<br>технологических и программных средств, указываются с<br>округлением до 0,01 метра) |            |
|                                                                                                                                                                                                                                                                                                                                                                                                                                                                                                                                                                                                                                                                                                                                                                                    | X                                                                                                                                                                                                                                                                                                                                        | Y          |
| 1                                                                                                                                                                                                                                                                                                                                                                                                                                                                                                                                                                                                                                                                                                                                                                                  | 2                                                                                                                                                                                                                                                                                                                                        | 3          |
| н1                                                                                                                                                                                                                                                                                                                                                                                                                                                                                                                                                                                                                                                                                                                                                                                 | 313566.83                                                                                                                                                                                                                                                                                                                                | 2331207.66 |
| н2                                                                                                                                                                                                                                                                                                                                                                                                                                                                                                                                                                                                                                                                                                                                                                                 | 313587.68                                                                                                                                                                                                                                                                                                                                | 2331243.97 |
| н3                                                                                                                                                                                                                                                                                                                                                                                                                                                                                                                                                                                                                                                                                                                                                                                 | 313547.28                                                                                                                                                                                                                                                                                                                                | 2331243.91 |
| н4                                                                                                                                                                                                                                                                                                                                                                                                                                                                                                                                                                                                                                                                                                                                                                                 | 313524.25                                                                                                                                                                                                                                                                                                                                | 2331213.26 |
| н1                                                                                                                                                                                                                                                                                                                                                                                                                                                                                                                                                                                                                                                                                                                                                                                 | 313566.83                                                                                                                                                                                                                                                                                                                                | 2331207.66 |

61:30:0080101



**Условные обозначения:**

-  граница земельного участка, установленная при проведении кадастровых работ
-  граница кадастрового квартала
-  характерная точка границы земельного участка, полученная при проведении кадастровых работ
-  кадастровый номер или обозначение земельного участка
-  номер характерной точки границы земельного участка, полученной при проведении кадастровых работ
-  номер кадастрового квартала
-  граница зоны с особыми условиями использования территории
-  границы населенных пунктов, муниципальных образований
-  учетный номер ОЗУИТ, в границах которой расположен земельный участок
-  кадастровый номер объекта капитального строительства