

Утверждена

(наименование документа об утверждении, включая

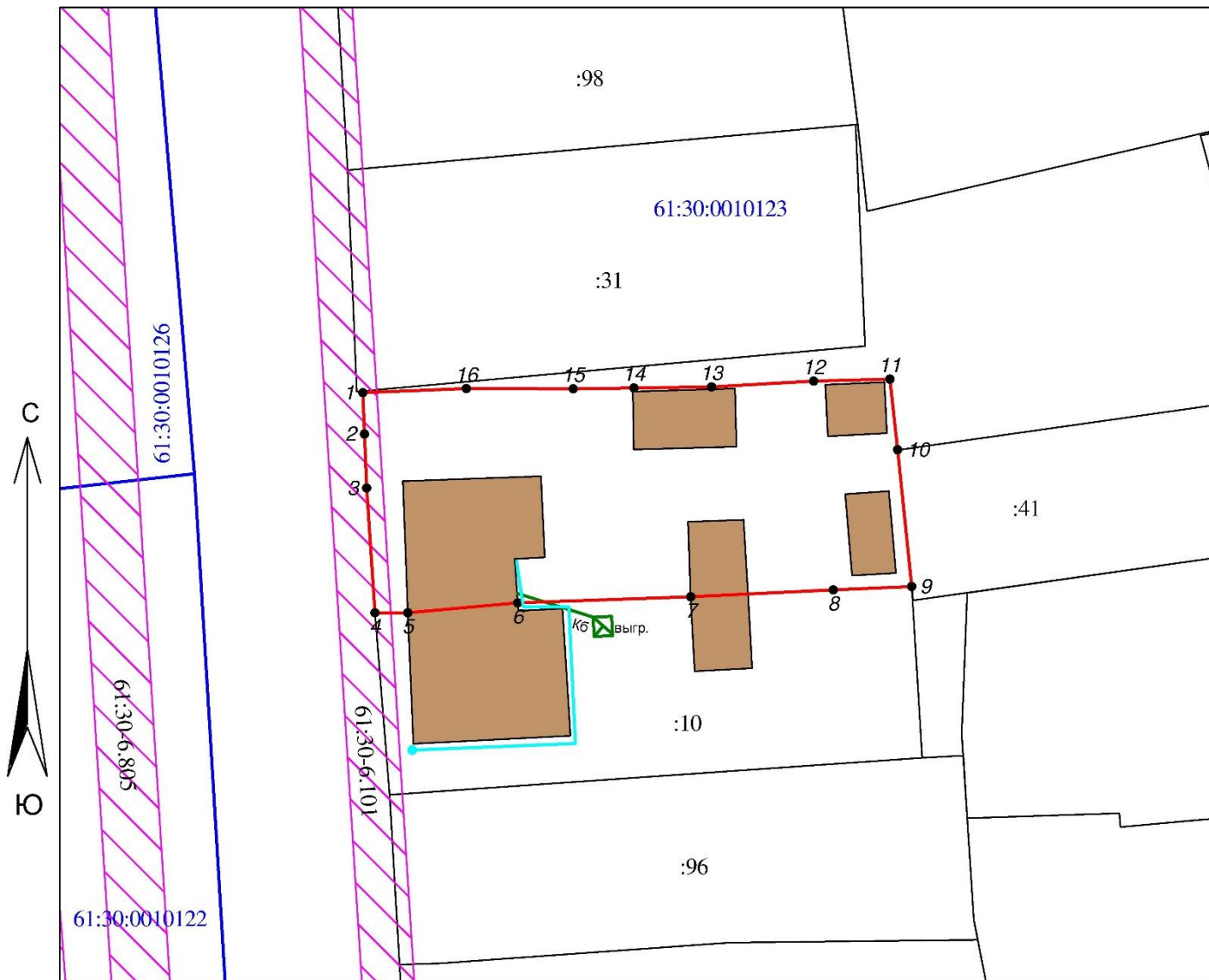
наименования органов государственной власти или

органов местного самоуправления, принявших
решение об утверждении схемы или подписавших
соглашение о перераспределении земельных участков)

от _____ № _____











Схема расположения земельного участка или земельных участков на кадастровом плане территории

Условный номер земельного участка _____ (указывается в случае, если предусматривается образование двух и более земельных участков)		
Площадь земельного участка 667 м ² (указывается проектная площадь образуемого земельного участка, вычисленная с использованием технологических и программных средств, в том числе размещенных на официальном сайте федерального органа исполнительной власти, уполномоченного Правительством Российской Федерации на осуществление государственного кадастрового учета, государственной регистрации прав, ведение Единого государственного реестра недвижимости и предоставление сведений, содержащихся в Едином государственном реестре недвижимости, в информационно-телекоммуникационной сети "Интернет" (далее - официальный сайт), с округлением до 1 квадратного метра. Указанное значение площади земельного участка может быть уточнено при проведении кадастровых работ не более чем на десять процентов)		
Обозначение характерных точек границ	Координаты, м (указываются в случае подготовки схемы расположения земельного участка с использованием технологических и программных средств, в том числе размещенных на официальном сайте. Значения координат, полученные с использованием указанных технологических и программных средств, указываются с округлением до 0,01 метра)	
	X	Y
1	2	3
1	305944.93	2307667.31
2	305941.74	2307667.44
3	305937.60	2307667.61
4	305928.04	2307668.24
5	305928.04	2307670.76
6	305928.80	2307679.18
7	305929.27	2307692.44
8	305929.79	2307703.36
9	305930.04	2307709.38
10	305940.54	2307708.30
11	305945.96	2307707.70
12	305945.81	2307701.87
13	305945.36	2307694.03
14	305945.29	2307688.09
15	305945.23	2307683.44
16	305945.24	2307675.25
1	305944.93	2307667.31



Условные обозначения :

Масштаб 1 : 500
Система координат: МСК-61

-  граница образуемого земельного участка
-  граница земельного участка по сведениям ЕГРН
-  граница кадастрового квартала
-  кадастровый номер земельного участка
-  кадастровый номер кадастрового квартала
-  обозначение характерной точки границы образуемого земельного участка
-  объект капитального строительства
-  ЗОУИТ 61:30-6.101, 61:30-6.805
-  канализация с выгребной ямой
-  газ с точкой выхода из под земли