

Сведения о характеристиках объекта недвижимости

На основании запроса от 19.09.2025, поступившего на рассмотрение 19.09.2025, сообщаем, что согласно записям Единого государственного реестра недвижимости:

Раздел 1 Лист 1

Земельный участок			
вид объекта недвижимости			
Лист № 1 раздела 1	Всего листов раздела 1: 3	Всего разделов: 7	Всего листов выписки: 12
19.09.2025г. № КУВИ-001/2025-177303214			
Кадастровый номер: 61:30:0040301:309			
Номер кадастрового квартала: 61:30:0040301			
Дата присвоения кадастрового номера: 26.04.2024			
Ранее присвоенный государственный учетный номер: данные отсутствуют			
Местоположение: Российская Федерация, Ростовская область, Песчанокоспский муниципальный район, Зареченское сельское поселение, п. Раздельный, ул. Лесная, 2 а			
Площадь: 735 +/- 69743			
Кадастровая стоимость, руб.: 158113.2			
Кадастровые номера расположенных в пределах земельного участка объектов недвижимости: данные отсутствуют			
Кадастровые номера объектов недвижимости, из которых образован объект недвижимости: данные отсутствуют			
Кадастровые номера образованных объектов недвижимости: данные отсутствуют			
Категория земель: Земли населенных пунктов			
Виды разрешенного использования: для ведения личного подсобного хозяйства (приусадебный земельный участок)			
Сведения о кадастровом инженере: Дрокина Рида Николаевна, № ИП00585, в Кадастровые инженеры юга, СНИЛС 10928020635, договор на выполнение кадастровых работ от 26.03.2024 № б/н, дата завершения кадастровых работ: 25.04.2024			
Сведения о лесах, водных объектах и об иных природных объектах, расположенных в пределах земельного участка: данные отсутствуют			
Сведения о том, что земельный участок полностью расположен в границах зоны с особыми условиями использования территории, территории объекта культурного наследия, публичного сервитута: данные отсутствуют			

ДОКУМЕНТ ПОДПИСАН
 ЭЛЕКТРОННОЙ ПОДПИСЬЮ
 Сертификат: 009F0BDC181A023B64597FE2579BEF80
 Владелец: ФЕДЕРАЛЬНАЯ СЛУЖБА ГОСУДАРСТВЕННОЙ
 РЕГИСТРАЦИИ, КАДАСТРА И КАРТОГРАФИИ
 Действителен с 02.08.2024 по 26.10.2025

полное наименование должности
 инициалы, фамилия

Земельный участок

Вид объекта недвижимости

Лист № 2 раздела 1	Всего листов раздела 1: 3	Всего разделов: 7	Всего листов выписки: 12
19.09.2025г. № КУВИ-001/2025-177303214			
Кадастровый номер: 61:30:0040301:309			
Сведения о том, что земельный участок расположен в границах особой экономической зоны, территории опережающего развития, зоны территориального развития в Российской Федерации, итерной зоны:	данные отсутствуют		
Сведения о том, что земельный участок расположен в границах особо охраняемой природной территории, Байкальской природной территории и ее экологических зон, лесопарковом зеленом поясе, охотничьего угодья, лесничества:	данные отсутствуют		
Сведения о расположении земельного участка и (или) расположенного на нем объекта недвижимости в границах территории, в отношении которой принято решение о резервировании земель для государственных или муниципальных нужд:	данные отсутствуют		
Сведения о результатах проведения государственного земельного надзора:	данные отсутствуют		
Сведения о расположении земельного участка в границах территории, в отношении которой утвержден проект межевания территории:	данные отсутствуют		
Условный номер земельного участка:	данные отсутствуют		
Сведения о принятии акта и (или) заключении договора, предусматривающих предоставление в соответствии с земельным законодательством исполнительным органом государственного органа власти или органом местного самоуправления, находящегося в государственной или муниципальной собственности земельного участка для строительства наемного дома социального использования или наемного дома коммерческого использования:	данные отсутствуют		
Сведения о том, что земельный участок или земельные участки образованы на основании решения об изъятии земельного участка и (или) расположенного на нем объекта недвижимости для государственных или муниципальных нужд:	данные отсутствуют		
Сведения о том, что земельный участок образован из земель или земельного участка, государственная собственность на которые не разграничена:	Земельный участок образован из земель или земельного участка, государственная собственность на которые не разграничена. В соответствии с Федеральным законом от 25 октября 2001 г. № 137-ФЗ "О введении в действие Земельного кодекса Российской Федерации" орган Администрации Песчанокопского района уполномочен на распоряжение таким земельным участком.		



ДОКУМЕНТ ПОДПИСАН

ЭЛЕКТРОННОЙ ПОДПИСЬЮ

Сертификат: 009F0BDC181A023B64597FE2579BEF50

Выдана: ФЕДЕРАЛЬНАЯ СЛУЖБА ГОСУДАРСТВЕННОЙ

РЕГИСТРАЦИИ КАДАСТРА И КАРТОГРАФИИ

Действителен с 02.08.2024 по 26.10.2025

полное наименование должности

инициалы, фамилия

Земельный участок		
вид объекта недвижимости		
Лист № 3 раздела 1	Всего листов раздела 1: 3	Всего разделов: 7
19.09.2025г. № КУВИ-001/2025-177303214		Всего листов выписки: 12
Кадастровый номер: 61:30:0040301:309		
Сведения о наличии земельного спора о местоположении границ земельных участков:	данные отсутствуют	
Статус записи об объекте недвижимости:	Сведения об объекте недвижимости имеют статус "актуальные"	
Особые отметки:	Сведения об ограничениях права на объект недвижимости, обременений недвижимого имущества: вид зарегистрированных в реестре прав, ограничений прав и обременений земельного участка, предусмотренные статьей 56 ограничения (обременения): ограничения прав на земельный участок, предусмотренные статьей 56 Земельного кодекса Российской Федерации; срок действия: с 26.04.2024; реквизиции документа-основания: постановление от 23.12.2021 № 1143 выдан: Администрация Песчанокского района. вид ограничения (обременения): ограничения прав на земельный участок, предусмотренные статьей 56 Земельного кодекса Российской Федерации; срок действия: с 26.04.2024; реквизиции документа-основания: постановление Правительства от 24.02.2009 № 160 выдан: Правительство РФ; доверенность от 15.08.2014 № 61АА3036817 выдан: Открытое акционерное общество "Межрегиональная распределительная сетевая компания Юга"; инвентарная опись основных средств от 30.03.2008 № б/н выдан: Открытое акционерное общество "Межрегиональная распределительная сетевая компания Юга"; заключение о согласовании карты (плана) объекта землеустройства от 02.02.2015 № 08-0291 выдан: Управление Федеральной службы государственной регистрации, кадастра и картографии по Ростовской области; карта (ПЛАН) от 24.11.2014 № б/н выдан: Закрытое акционерное общество "ИНТЕХ". Земельный участок подлежит снятию с государственного кадастрового учета по истечении пяти лет со дня его государственного кадастрового учета, если на него не будут зарегистрированы права. Сведения, необходимые для заполнения раздела: 2 - Сведения о зарегистрированных правах, отсутствуют.	
Получатель выписки:	КРАВЦОВ АЛЕКСЕЙ НИКОЛАЕВИЧ; действующий(ая) на основании документа "" АДМИНИСТРАЦИЯ ПЕСЧАНОКОПСКОГО РАЙОНА	



ДОКУМЕНТ ПОДПИСАН
ЭЛЕКТРОННОЙ ПОДПИСЬЮ

Сертификат: 009F0BDC181A023B64597F1E2579BEF80

Выдана: ФЕДЕРАЛЬНАЯ СЛУЖБА ГОСУДАРСТВЕННОЙ
РЕГИСТРАЦИИ, КАДАСТРА И КАРТОГРАФИИ
Действителен с 02.08.2024 по 26.10.2025

ПОЛНОЕ НАИМЕНОВАНИЕ ДОЛЖНОСТИ


ИНИЦИАЛЫ, ФАМИЛИЯ

Выписка из Единого государственного реестра недвижимости об объекте недвижимости

Описание местоположения земельного участка


Земельный участок		
вид объекта недвижимости		
Лист № 1 раздела 3	Всего листов раздела 3: 1	Всего разделов: 7
19.09.2025г. № КУВИ-001/2025-177303214		Всего листов выписки: 12
Кадастровый номер: 61:30:0040301:309		

План (чертеж, схема) земельного участка



Масштаб 1:400

Условные обозначения:

 <p>ДОКУМЕНТ ПОДПИСАН ЭЛЕКТРОННОЙ ПОДПИСЬЮ</p>		инициалы, фамилия
<p>Сертификат: 009F0BDC181A023B64597E1E2579BFB50 Владелец: ФЕДЕРАЛЬНАЯ СЛУЖБА ГОСУДАРСТВЕННОЙ РЕГИСТРАЦИИ, КАДАСТРА И КАРТОГРАФИИ</p>		
<p>полное наименование должности</p>		
<p>Действителен с 02.08.2024 по 26.10.2025</p>		

Выписка из Единого государственного реестра недвижимости об объекте недвижимости

Описание местоположения земельного участка

Земельный участок

вид объекта недвижимости

Всего листов выписки: 12

Всего листов раздела 3.1: 1

Всего разделов: 7

19.09.2025г. № КУВИ-001/2025-177303214

Кадастровый номер: 61:30:0040301:309

№ п/п	Номер точки		Дирекционный угол	Горизонтальное проложение, м	Описание местоположения границ земельного участка		Сведения об адресах правообладателей смежных земельных участков
	начальн ая	конечн ая			Описание закрепления на местности	Кадастровые номера смежных участков	
1	2	3	4	5	6	7	8
1	1.1.1	1.1.2	108°42.5'	37.23	данные отсутствуют	61:30:0040301:308(1)	данные отсутствуют
2	1.1.2	1.1.3	188°9.7'	10.28	данные отсутствуют	данные отсутствуют	данные отсутствуют
3	1.1.3	1.1.4	187°45.1'	10.08	данные отсутствуют	данные отсутствуют	данные отсутствуют
4	1.1.4	1.1.5	288°39.1'	36.71	данные отсутствуют	61:30:0040301:308(2)	данные отсутствуют
5	1.1.5	1.1.1	6°33.2'	20.5	данные отсутствуют	61:30:0040301:28	347566, обл. Ростовская, р-н. Песчанокопский, п. Раздельный, ул. Цветная, д. 1
6	1.2.6	1.2.7	90°0.0'	2.37	данные отсутствуют	данные отсутствуют	данные отсутствуют
7	1.2.7	1.2.8	359°43.8'	2.12	данные отсутствуют	данные отсутствуют	данные отсутствуют
8	1.2.8	1.2.9	269°45.4'	2.35	данные отсутствуют	данные отсутствуют	данные отсутствуют
9	1.2.9	1.2.6	180°16.3'	2.11	данные отсутствуют	данные отсутствуют	данные отсутствуют



ДОКУМЕНТ ПОДПИСАН

ЭЛЕКТРОННОЙ ПОДПИСЬЮ

Сертификат: 009F0BDC181A023B64597F1E2579BEF50

Владелец: ФЕДЕРАЛЬНАЯ СЛУЖБА ГОСУДАРСТВЕННОЙ

РЕГИСТРАЦИИ, КАДАСТРА И КАРТОГРАФИИ

Действителен с 02.08.2024 по 26.10.2025

полное наименование должности

инициалы, фамилия


Выписка из Единого государственного реестра недвижимости об объекте недвижимости

Описание местоположения земельного участка

Земельный участок	
вид объекта недвижимости	
Лист № 1 раздела 3.2	Всего листов раздела 3.2: 1
Всего разделов: 7	
Всего листов выписки: 12	
19.09.2025г. № КУВИ-001/2025-177303214	
Кадастровый номер: 61:30:0040301:309	

Сведения о характерных точках границы земельного участка

Номер точки	Координаты, м		Описание закрепления на местности	Средняя квадратичная погрешность определения координат характерных точек границ земельного участка, м
	X	Y		
1	2	3	4	5
1	284548.36	2355421.08	-	0.1
2	284536.42	2355456.34	-	0.1
3	284526.24	2355454.88	-	0.1
4	284516.25	2355453.52	-	0.1
5	284527.99	2355418.74	-	0.1
1	284548.36	2355421.08	-	0.1
1	284535.82	2355421.64	-	0.1
2	284537.93	2355421.65	-	0.1
3	284537.94	2355424	-	0.1
4	284535.82	2355424.01	-	0.1
1	284535.82	2355421.64	-	0.1



 ДОКУМЕНТ ПОДПИСАН
 ЭЛЕКТРОННОЙ ПОДПИСЬЮ
 Сертификат: 009F0BDC181A023B64597F1E2579BEF50
 Владелец: ФЕДЕРАЛЬНАЯ СЛУЖБА ГОСУДАРСТВЕННОЙ
 РЕГИСТРАЦИИ, КАДАСТРА И КАРТОГРАФИИ
 Действителен с 02.08.2024 по 26.10.2025


ПОЛНОЕ НАИМЕНОВАНИЕ ДОЛЖНОСТИ

ИНИЦИАЛЫ, ФАМИЛИЯ

Выписка из Единого государственного реестра недвижимости об объекте недвижимости
Сведения о частях земельного участка

Земельный участок			
вид объекта недвижимости			
Лист № 1 раздела 4	Всего листов раздела 4: 2	Всего разделов: 7	Всего листов выписки: 12
19.09.2025г. № КУВИ-001/2025-177303214			
Кадастровый номер: 61:30:0040301:309			

План (чертеж, схема) части земельного участка Учетный номер части: 61:30:0040301:309/1



Масштаб 1:400 Условные обозначения:

ДОКУМЕНТ ПОДПИСАН
ЭЛЕКТРОННОЙ ПОДПИСЬЮ
Сертификат: 009F0BDC181A023B64597F1E2579BFB50
Выдлен: ФЕДЕРАЛЬНАЯ СЛУЖБА ГОСУДАРСТВЕННОЙ
РЕГИСТРАЦИИ, КАДАСТРА И КАРТОГРАФИИ
Действителен с 02.08.2024 по 26.10.2025

ПОЛНОЕ НАИМЕНОВАНИЕ ДОЛЖНОСТИ инициалы, фамилия

Земельный участок

вид объекта недвижимости

Всего листов выписки: 12

Всего разделов: 7

Всего листов раздела 4: 2

Лист № 2 раздела 4

61:30:0040301:309


19.09.2025г. № КУВИ-001/2025-177303214

Кадастровый номер:

Учетный номер части: 61:30:0040301:309/2

План (чертеж, схема) части земельного участка

28/1



Масштаб 1:400

Условные обозначения:



ДОКУМЕНТ ПОДПИСАН
ЭЛЕКТРОННОЙ ПОДПИСЬЮ

Сертификат: 009F0B5C181A023B64597E1E2579BEFB30

Выдана: Федеральная служба государственной

регистрации, кадастра и картографии

Действителен с 02.08.2024 по 26.10.2025.

полное наименование должности


инициалы, фамилия

Выписка из Единого государственного реестра недвижимости об объекте недвижимости
Сведения о частях земельного участка

Земельный участок		
вид объекта недвижимости		
Лист № 1 раздела 4.1	Всего листов раздела 4.1: 2	Всего листов выписки: 12
19.09.2025г. № КУВИ-001/2025-177303214		
Кадастровый номер: 61:30:0040301:309		

Учетный номер части	Площадь, м2	Содержание ограничения в использовании или ограничения права на объект недвижимости или обременения объекта недвижимости
1	2	3
61:30:0040301:309/1	734	<p>вид ограничения (обременения): ограничения прав на земельный участок, предусмотренные статьей 56 Земельного кодекса Российской Федерации; Срок действия: не установлен; реквизиты документа-основания: постановление от 23.12.2021 № 1143 выдан: Администрация Песчанокского района; Содержание ограничения (обременения): Публичный сервитут. В целях размещения объекта электросетевого хозяйства ВЛ-10кв № 3 по Южная. Срок публичного сервитута 49 лет. Владелец публичного сервитута - публичное акционерное общество «Россети Юг» ИНН 6164266561, ОГРН1076164009096, почтовый адрес: 344002, г.Ростов-на-Дону, ул.Большая Садовая, д.49, адрес электронной почты office@rosseti-yug.ru; Реестровый номер границы: 61:30-6.911; Вид объекта реестра грани: Зона с особыми условиями использования территории; Вид зоны по документу: Публичный сервитут ВЛ-10 кв № 3 по Южная; Тип зоны: Зона публичного сервитута</p> <p>вид ограничения (обременения): ограничения прав на земельный участок, предусмотренные статьей 56 Земельного кодекса Российской Федерации; Срок действия: не установлен; реквизиты документа-основания: постановление Правительства от 24.02.2009 № 160 выдан: Правительство РФ; доверенность от 15.08.2014 № 61AA3036817 выдан: Открытое акционерное общество "Межрегиональная распределительная сетевая компания Юга"; инвентарная опись основных средств от 30.03.2008 № б/н выдан: Открытое акционерное общество "Межрегиональная распределительная сетевая компания Юга"; заключение о согласовании карты (плана) объекта землеустройства от 02.02.2015 № 08-0291 выдан: Управление Федеральной службы государственной регистрации, кадастра и картографии по Ростовской области; КАРТА (ПЛАН) от 24.11.2014 № б/н выдан: Закрытое акционерное общество "ИНТЕХ"; Содержание ограничения (обременения): В соответствии с Постановлением Совета Министров СССР от 26.03.1984г. №255 «Об утверждении правил охраны электрических сетей напряжением свыше 1000 вольт» п.11,13. На основании постановления Правительства РФ от 24.02.09 г. №160 "О порядке установления охранных зон объектов электросетевого хозяйства и особых условий использования земельных участков, расположенных в границах таких зон" согласно п.8 ч. III в охранных зонах запрещается осуществлять любые действия, которые могут нарушить безопасную работу объектов электросетевого хозяйства, в том числе привести к их повреждению или уничтожению, и (или) повлечь причинение вреда жизни, здоровью граждан и имуществу физических или юридических лиц, а также повлечь нанесение экологического ущерба и возникновение пожаров, в том числе: а) набрасывать на провода и опоры воздушных линий электропередачи посторонние предметы, а также подниматься на опоры воздушных линий электропередачи; б) размещать любые объекты и</p>
61:30:0040301:309/2	734	

ДОКУМЕНТ ПОДПИСАН
ЭЛЕКТРОННОЙ ПОДПИСЬЮ



Сертификат: 009f0bdc181a023b64597f1e2379b6f50
Выдано: ФЕДЕРАЛЬНАЯ СЛУЖБА ГОСУДАРСТВЕННОЙ
РЕГИСТРАЦИИ, КАДАСТРА И КАРТОГРАФИИ
Действителен с 02.08.2024 по 26.10.2025

полное наименование должности

инициалы, фамилия

Земельный участок

Вид объекта недвижимости

Лист № 2 раздела 4.1	Всего листов раздела 4.1: 2	Всего разделов: 7	Всего листов выписки: 12
----------------------	-----------------------------	-------------------	--------------------------

19.09.2025г. № КУВИ-001/2025-177303214

Кадастровый номер:

61:30:0040301:309

предметы (материалы) в пределах созданных в соответствии с требованиями нормативно-технических документов проходов и подъездов для доступа к объектам электросетевого хозяйства, а также проводить любые работы и возводить сооружения, которые могут препятствовать доступу к объектам электросетевого хозяйства, без создания необходимых для такого доступа проходов и подъездов; в) находиться в пределах огороженной территории и помещений распределительных устройств и подстанций, открывать двери и люки распределительных устройств и подстанций, производить переключения и подключения в электрических сетях (указанное требование не распространяется на работников, занятых выполнением разрешенных в установленном порядке работ), разводить огонь в пределах охранных зон вводных и распределительных устройств, подстанций, воздушных линий электропередачи, а также в охранных зонах кабельных линий электропередачи; г) размещать свалки; д) производить работы ударными механизмами, сбрасывать тяжести массой свыше 5 тонн, производить сброс и слив едких и коррозионных веществ и горюче-смазочных материалов (в охранных зонах подземных кабельных линий электропередачи). В охранных зонах, установленных для объектов электросетевого хозяйства напряжением свыше 1000 вольт, помимо действий, предусмотренных пунктом 8 настоящих Правил, запрещается: а) складировать или размещать хранилища любых, в том числе горюче-смазочных, материалов; б) размещать детские и спортивные площадки, стадионы, рынки, торговые точки, полевые станы, загоны для скота, гаражи и стоянки всех видов машин и механизмов, проводить любые мероприятия, связанные с большим скоплением людей, не занятых выполнением разрешенных в установленном порядке работ (в охранных зонах воздушных линий электропередачи); в) использовать (запускать) любые летательные аппараты, в том числе воздушных змеев, спортивные модели летательных аппаратов (в охранных зонах воздушных линий электропередачи); г) бросать якоря с судов и осуществлять их проход с отданными якорями, цепями, лотами, волокушами и тралами (в охранных зонах подводных кабельных линий электропередачи); д) осуществлять проход судов с поднятыми стрелами кранов и других механизмов (в охранных зонах воздушных линий электропередачи). В пределах охранных зон без письменного решения о согласовании сетевых организаций юридическим и физическим лицам запрещаются: а) строительство, капитальный ремонт, реконструкция или снос зданий и сооружений; б) горные, взрывные, мелиоративные работы, в том числе связанные с временным затоплением земель; в) посадка и вырубка деревьев и кустарников; г) дноуглубительные, землерпальные и погрузочно-разгрузочные работы, добыча рыбы, других водных животных и растений придонными орудиями лова, устройство водопоев, колка и заготовка льда (в охранных зонах подводных кабельных линий электропередачи); Реестровый номер границы: 61:30-6.94; Вид объекта реестра границ: Зона с особыми условиями использования территории; Вид зоны по документу: Охранная зона ВЛ-10 кВ № 3 ПС "Южная", расположенная по адресу: Ростовская область, Песчанокопский район; Тип зоны: Охранная зона инженерных коммуникаций



ДОКУМЕНТ ПОДПИСАН
ЭЛЕКТРОННОЙ ПОДПИСЬЮ

Сертификат: 009F0BDC181A023B64597F1E2579BEFB50

Выдана: ФЕДЕРАЛЬНАЯ СЛУЖБА ГОСУДАРСТВЕННОЙ
РЕГИСТРАЦИИ, КАДАСТРА И КАРТОГРАФИИ

Действителен с 02.08.2024 по 26.10.2025

Полное наименование должности

Инициалы, фамилия

Выписка из Единого государственного реестра недвижимости об объекте недвижимости

Сведения о частях земельного участка

Земельный участок	
вид объекта недвижимости	
Лист № 1 раздела 4.2	Всего листов раздела 4.2: 2
Всего листов выписки: 12	Всего разделов: 7
19.09.2025г. № КУВИ-001/2025-177303214	
Кадастровый номер: 61:30:0040301:309	

Сведения о характерных точках границы части (частей) земельного участка

Учетный номер части: 61:30:0040301:309/1

Система координат

Номер точки	Координаты, м		Описание закрепления на местности	Средняя квадратичная погрешность определения координат характерных точек границ земельного участка, м
	X	Y		
1	2	3	4	5
1	284536.42	2355456.34	-	-
2	284526.24	2355454.88	-	-
3	284516.26	2355453.52	-	-
4	284528	2355418.74	-	-
5	284548.32	2355421.08	-	-
1	284536.42	2355456.34	-	-
1	284535.82	2355421.64	-	-
2	284535.82	2355424.01	-	-
3	284537.94	2355424	-	-
4	284537.93	2355421.65	-	-
1	284535.82	2355421.64	-	-



ДОКУМЕНТ ПОДПИСАН

ЭЛЕКТРОННОЙ ПОДПИСЬЮ

Сертификат: 008F0BDC181A023B64597F1E25798E8B50

Вышел: ФЕДЕРАЛЬНАЯ СЛУЖБА ГОСУДАРСТВЕННОЙ

РЕГИСТРАЦИИ КАДАСТРА И КАРТОГРАФИИ

Действителен с 02.08.2024 по 26.10.2025

полное наименование должности

инициалы, фамилия

Земельный участок

вид объекта недвижимости

Всего листов выписки: 12

Всего разделов: 7

Всего листов раздела 4.2: 2

19.09.2025г. № КУВИ-001/2025-177303214

Кадастровый номер: 61:30:0040301:309

Сведения о характерных точках границы части (частей) земельного участка

Учетный номер части: 61:30:0040301:309/2

Система координат

Номер точки	Координаты, м		Описание закрепления на местности	Средняя квадратичная погрешность определения координат характерных точек границ земельного участка, м
	X	Y		
1	2	3	4	5
1	284536.42	2355456.34	-	-
2	284526.24	2355454.88	-	-
3	284516.26	2355453.52	-	-
4	284528	2355418.74	-	-
5	284548.32	2355421.08	-	-
1	284536.42	2355456.34	-	-
1	284535.82	2355421.64	-	-
2	284535.82	2355424.01	-	-
3	284537.94	2355424	-	-
4	284537.93	2355421.65	-	-
1	284535.82	2355421.64	-	-

ДОКУМЕНТ ПОДПИСАН
ЭЛЕКТРОННОЙ ПОДПИСЬЮ

Сертификат: 000F0BDC181A023B64597F1E2579BEFB50

Выданы: ФЕДЕРАЛЬНАЯ СЛУЖБА ГОСУДАРСТВЕННОЙ

РЕГИСТРАЦИИ КАДАСТРА И КАРТОГРАФИИ

Действителен с 02.08.2024 по 26.10.2025

ПОЛНОЕ НАИМЕНОВАНИЕ ДОЛЖНОСТИ

ИННИЦИАЛЫ, ФАМИЛИЯ