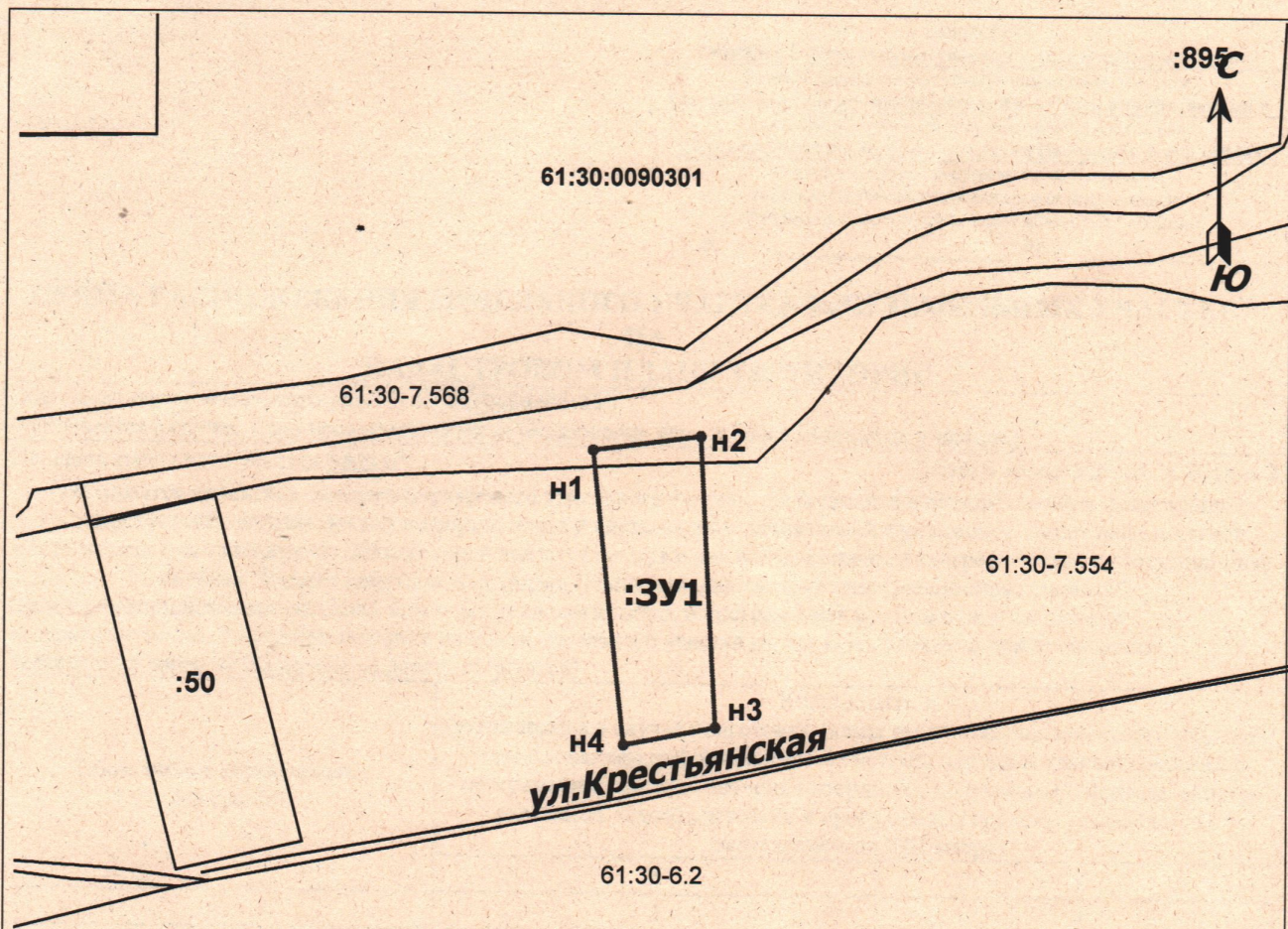


Утверждена
РЕШЕНИЕ Отдел имущественных и земельных отношений
 (наименование документа об утверждении, включая
 Администрации Песчанокосского района Отдел имущественных и
 наименования органов государственной власти или
 земельных отношений Администрации Песчанокосского района
 органов местного самоуправления, принявших
 решение об утверждении схемы или подписавших
 соглашение о перераспределении земельных участков)
 от _____ № _____








**СХЕМА РАСПОЛОЖЕНИЯ ЗЕМЕЛЬНОГО УЧАСТКА ИЛИ ЗЕМЕЛЬНЫХ УЧАСТКОВ
 НА
 КАДАСТРОВОМ ПЛАНЕ ТЕРРИТОРИИ**

Условный номер земельного участка 61:30:0090301:3У1 (указывается в случае, если предусматривается образование двух и более земельных участков)		
Площадь земельного участка 5400 м²		Система координат: МСК-61 зона 2
(указывается проектная площадь образуемого земельного участка, вычисленная с использованием федеральной государственной географической информационной системы, обеспечивающей функционирование национальной системы пространственных данных, которой является федеральная государственная географическая информационная система "Единая цифровая платформа "Национальная система пространственных данных" (далее - информационная система), или иных технологических и программных средств с округлением до 1 квадратного метра. Указанное значение площади земельного участка может быть уточнено при проведении кадастровых работ не более чем на десять процентов)		
Обозначение характерных точек границ	Координаты, м (указываются в случае подготовки схемы расположения земельного участка с использованием информационной системы или иных технологических и программных средств. Значения координат, полученные с использованием указанных технологических и программных средств, указываются с округлением до 0,01 метра)	
	X	Y
1	2	3
н1	321643.27	2326970.20
н2	321649.30	2327016.32
н3	321525.30	2327023.39
н4	321517.77	2326984.08
н1	321643.27	2326970.20



Масштаб 1:3000

Условные обозначения:

	граница земельного участка
	граница земельного участка, установленная при проведении кадастровых работ
	граница кадастрового квартала
	характерная точка границы земельного участка
	характерная точка границы земельного участка, полученная при проведении кадастровых работ
:1325	кадастровый номер или обозначение земельного участка
H4	номер характерной точки границы земельного участка, полученной при проведении кадастровых работ
61:30:0090301	номер кадастрового квартала
	граница зоны с особыми условиями использования территории
	границы населенных пунктов, муниципальных образований
61:30-7.549	учетный номер ОЗУИТ, в границах которой расположен земельный участок
:61	кадастровый номер объекта капитального строительства