



Российская Федерация  
Ростовская область  
Собрание депутатов Песчанокопского района

Постановление  
Председателя Собрания депутатов-  
Главы Песчанокопского района

28.06.2022

№ 1

О назначении публичных слушаний по проекту внесения изменений в Генеральный план Развильненского сельского поселения Песчанокопского района Ростовской области

В соответствии с Градостроительным кодексом Российской Федерации, Федеральным законом от 06.10.2003 №131-ФЗ «Об общих принципах организации местного самоуправления в Российской Федерации», решением Собрания депутатов Песчанокопского района от 25.06.2018 №244 «Об утверждении Положения о публичных слушаниях, общественных обсуждениях на территории муниципального образования «Песчанокопский район», Уставом муниципального образования «Песчанокопский район»,

**Постановляю:**

1. Провести публичные слушания по проекту внесения изменений в Генеральный план Развильненского сельского поселения Песчанокопского района Ростовской области (Приложение 1):

- 19.07.2022 года в 17.00 часов по адресу: Ростовская область, Песчанокопский район, с. Развильное, ул. Комсомольская, 1б;

- 19.07.2022 года в 17.30 часов по адресу: Ростовская область, Песчанокопский район, х. Двойной, ул. Крестьянская;

- 19.07.2022 года в 17.45 по адресу: Ростовская область, Песчанокопский район, х. Волго-Дон, ул. Речная.

2. Утвердить оповещение о начале публичных слушаний согласно Приложению 2 к настоящему постановлению.

3. Установить до 18.07.2022 года срок подачи предложений и рекомендаций участниками публичных слушаний по обсуждаемому вопросу.

4. Организацию и проведение публичных слушаний возложить на комиссию Администрации Песчанокопского района по проведению публичных слушаний по проектам внесения изменений в генеральные планы сельских поселений Песчанокопского района Ростовской области (далее – Комиссия) (Кравцов А.Н.).

5. Комиссии (Кравцов А.Н.) разместить проект внесения изменений в Генеральный план Развильненского сельского поселения Песчанокопского района

Ростовской области на официальном сайте Администрации Песчанокопского района Ростовской области в информационно-телекоммуникационной сети «Интернет» (<http://peschanrn.donland.ru/>).

6. Комиссии (Кравцов А.Н.) подготовить и обеспечить проведение экспозиции проекта внесения изменений в Генеральный план Развильненского сельского поселения Песчанокопского района Ростовской области.

7. Комиссии (Кравцов А.Н.) осуществлять консультирование посетителей экспозиции по проекту внесения изменений в Генеральный план Развильненского Песчанокопского района Ростовской области.

8. Комиссии (Кравцов А.Н.) в период проведения публичных слушаний принимать от участников публичных слушаний вопросы, предложения, замечания, касающиеся данного проекта в письменной форме и в электронном виде.

9. Рекомендовать администрации Развильненского сельского поселения Песчанокопского района разместить настоящее постановление и проект внесения изменений в Генеральный план Развильненского сельского поселения на информационных стендах и на официальном сайте администрации сельского поселения в информационно-телекоммуникационной сети «Интернет».

10. Настоящее постановление подлежит опубликованию в вестнике Администрации Песчанокопского района «Район официальный» и размещению на официальном сайте Администрации Песчанокопского района в информационно-телекоммуникационной сети «Интернет».

11. Постановление вступает в силу со дня официального опубликования.

12. Контроль за исполнением данного постановления возложить на комиссию по строительству, жилищно-коммунальному хозяйству, транспорту и дорожной деятельности Собрания депутатов Песчанокопского района (Жердева Ю.А.).

Председатель Собрания депутатов –  
глава Песчанокопского района



И.Н. Хребтова

Постановление вносит:

Сектор по вопросам архитектуры  
и градостроительства

Администрации Песчанокопского района

Приложение 1  
к постановлению председателя  
Собрания депутатов – главы  
Песчанокского района  
от 28.06.2022 г. № 1

**ПРОЕКТ ВНЕСЕНИЯ ИЗМЕНЕНИЙ В ГЕНЕРАЛЬНЫЙ ПЛАН  
РАЗВИЛЬНЕНСКОГО СЕЛЬСКОГО  
ПОСЕЛЕНИЯ  
ПЕСЧАНОКОПСКОГО РАЙОНА РОСТОВСКОЙ ОБЛАСТИ**

ПОЛОЖЕНИЕ  
О ТЕРРИТОРИАЛЬНОМ ПЛАНИРОВАНИИ

Ростов-на-Дону  
2022 г

### СОСТАВ МАТЕРИАЛОВ

| № п/п   | Наименование   | гриф | Масштаб    | Примечание       |
|---|--|------|------------|------------------|
| <b>Проект изменений генерального плана в текстовой форме:</b>   |  |      |            |                  |
|   | Положение о территориальном планировании   | н/с  | -          | Сшив формата А4  |
| <b>Проект изменений генерального плана в графической форме:</b> |  |      |            |                  |
| 1   | ГП-1 Карта планируемого размещения объектов Развильненского сельского поселения  | н/с  | М 1:25 000 | Карта на 1 листе |
| 2   | ГП-2 Карта планируемого размещения объектов населенного пункта с. Развильное   | н/с  | М 1:5 000  | Карта на 1 листе |
| 3   | ГП-3 Карта планируемого размещения объектов населенного пункта х. Двойной  | н/с  | М 1:5 000  | Карта на 1 листе |
| 4   | ГП-4 Карта планируемого размещения объектов населенного пункта х. Волго-Дон  | н/с  | М 1:5 000  | Карта на 1 листе |
| 5   | ГП-5 Карта границ населенных пунктов Развильненского сельского поселения   | н/с  | М 1:25 000 | Карта на 1 листе |
| 6   | ГП-5.1 Карта границ населенного пункта с. Развильное   | н/с  | М 1:5 000  | Карта на 1 листе |
| 7   | ГП-5.2 Карта границ населенного пункта х. Двойной  | н/с  | М 1:5 000  | Карта на 1 листе |
| 8   | ГП-5.3 Карта границ населенного пункта х. Волго-Дон  | н/с  | М 1:5 000  | Карта на 1 листе |
| 9   | ГП-6 Карта функциональных зон Развильненского сельского поселения  | н/с  | М 1:5 000  | Карта на 1 листе |
| 10  | ГП-6.1 Карта функциональных зон населенного пункта с. Развильное   | н/с  | М 1:5 000  | Карта на 1 листе |
| 11  | ГП-6.2 Карта функциональных зон населенного пункта х. Двойной  | н/с  | М 1:5 000  | Карта на 1 листе |
| 12  | ГП-6.3 Карта функциональных зон населенного пункта х. Волго-Дон  | н/с  | М 1:5 000  | Карта на 1 листе |
| <b>Материалы по обоснованию генерального плана</b>              |  |      |            |                  |
|   | Пояснительная записка  | н/с  | -          | Сшив формата А4  |
| 13  | ГП-7 Карта границ поселения и существующих границ населенных пунктов, входящих в состав Развильненского поселения  | н/с  | М 1:25 000 | Карта на 1 листе |
| 14  | ГП-8 Карта расположения существующих и строящихся объектов местного значения Развильненского поселения с отображением зон с особыми условиями использования территорий, территорий объектов культурного наследия | н/с  | М 1:25 000 | Карта на 1 листе |
| 15  | ГП-9 Карта транспортной инфраструктуры Развильненского сельского поселения   | ДСП  | М 1:25 000 | Карта на 1 листе |
| 16  | ГП-10 Карта инженерной инфраструктуры Развильненского сельского поселения  | ДСП  | М 1:25 000 | Карта на 1 листе |
| <b>Приложение. Сведения о границах населенных пунктов</b>       |  |      |            |                  |
|   | Графическое описание местоположения границ населенных пунктов  | н/с  | -          | Сшив формата А3  |
|   | Перечень координат характерных точек границ населенных пунктов   | н/с  | -          | Сшив формата А4  |

Примечание: Материалы, имеющие гриф «ДСП», опубликованию в общем доступе не подлежат

|  |    |
|--|----|
| Введение .....   | 6  |
| ОСНОВНЫЕ ЦЕЛИ И ЗАДАЧИ РАЗРАБОТКИ ПРОЕКТНОЙ ДОКУМЕНТАЦИИ   | 8  |
| СВЕДЕНИЯ О ВИДАХ, НАЗНАЧЕНИИ, НАИМЕНОВАНИЯХ,<br>ХАРАКТЕРИСТИКАХ И МЕСТОПОЛОЖЕНИИ ПЛАНИРУЕМЫХ ДЛЯ<br>РАЗМЕЩЕНИЯ ОБЪЕКТОВ МЕСТНОГО ЗНАЧЕНИЯ КАЛИНИНСКОГО<br>СЕЛЬСКОГО ПОСЕЛЕНИЯ, А ТАКЖЕ ХАРАКТЕРИСТИКИ ЗОН С ОСОБЫМИ<br>УСЛОВИЯМИ ИСПОЛЬЗОВАНИЯ ТЕРРИТОРИЙ..... | 9  |
| ФУНКЦИОНАЛЬНЫЕ ЗОНЫ .....  | 10 |
| Параметры функциональных зон .....   | 10 |
| Состав функциональных зон .....  | 10 |

## Введение

Проект внесения изменений в генеральный план Развильненского сельского поселения Песчанокопского района (далее – Проект) выполнен специалистами ООО «Датум Групп» в соответствии с Постановлением Администрации Песчанокопского района от 30.12.2021 №1213 «О разработке проектов внесения изменений в генеральный план, правила землепользования и застройки Развильненского сельского поселения Песчанокопского района Ростовской области».

При разработке проекта учтены и использованы следующие законодательные нормативные документы:

При разработке Проекта учтены и использованы следующие законодательные нормативные документы:

- Градостроительный Кодекс Российской Федерации от 29.12.2004 года № 190-ФЗ (с изменениями и дополнениями);
- Земельный Кодекс Российской Федерации от 25.10.2001 года № 136-ФЗ (с изменениями и дополнениями);
- Водный кодекс Российской Федерации от 03.06.2006 №74-ФЗ (с изменениями и дополнениями);
- Федеральный закон от 21.02.1992 № 2395-1 «О недрах»;
- Федеральный закон от 10.01.2002 № 7-ФЗ «Об охране окружающей среды»;
- Федеральный закон от 21.12.2004 года № 172-ФЗ «О переводе земель или земельных участков из одной категории в другую»;
- Федеральный закон от 24.07.2002 № 101-ФЗ «Об обороте земель сельскохозяйственного назначения»;
- Федеральный закон от 18.06.2001 № 78-ФЗ «О землеустройстве»;
- Федеральный закон от 24.07.2007 № 221-ФЗ «О кадастровой деятельности»;
- Федеральный закон от 13.07.2015 №218-ФЗ «О государственной регистрации недвижимости»;
- Федеральный закон Российской Федерации от 30.12.2015 № 431-ФЗ «О геодезии, картографии и пространственных данных и о внесении изменений в отдельные законодательные акты Российской Федерации»;
- Федеральный закон от 05.04.2013 № 44-ФЗ «О контрактной системе в сфере закупок товаров, работ, услуг для обеспечения государственных и муниципальных нужд»;
- Федеральный закон от 06.10.2003 № 131-ФЗ «Об общих принципах организации местного самоуправления в Российской Федерации»;
- Областной закон Ростовской области от 14.01.2008 № 853-ЗС «О градостроительной деятельности в Ростовской области»;
- Постановление Правительства РФ от 04.07.2020 N 985 «Об утверждении перечня национальных стандартов и сводов правил (частей таких стандартов и сводов правил), в результате применения которых на обязательной основе обеспечивается соблюдение требований Федерального закона «Технический регламент о безопасности зданий и сооружений» и о признании утратившими силу некоторых актов Правительства Российской Федерации»;
- Постановление Правительства РФ от 3 марта 2018 № 222 «Об утверждении Правил установления СЗЗ и использования ЗУ, расположенных в границах СЗЗ»;
- СанПиН 2.2.1/2.1.1.1200-03 Санитарно-защитные зоны и санитарная классификация предприятий, сооружений и иных объектов (с изменениями и дополнениями);
- Постановление Правительства РФ от 24.11.2016 № 1240 «Об установлении государственных систем координат, государственной системы высот и государственной гравиметрической системы»;

- Постановление Правительства РФ от 20.08.2009 №688 «Об утверждении правил установления на местности границ объектов землеустройства»;

- Постановление Правительства РФ от 31.12.2015 № 1532 «Об утверждении Правил предоставления документов, направляемых или предоставляемых в соответствии с частями 1, 3 – 13, 15 статьи 32 Федерального закона «О государственной регистрации недвижимости» в федеральный орган исполнительной власти (его территориальные органы), уполномоченный Правительством Российской Федерации на осуществление государственного кадастрового учета, государственной регистрации прав, ведение Единого государственного реестра недвижимости и предоставление сведений, содержащихся в Едином государственном реестре недвижимости»;

- Приказ Федеральной службы государственной регистрации, кадастра и картографии от 15.09.2016 № П/465 «О внесении изменений в приказ Федеральной службы государственной регистрации, кадастра и картографии от 01.08.2014 № П/369 «О реализации информационного взаимодействия при ведении государственного кадастра недвижимости в электронном виде»;

- Приказ Минэкономразвития России от 21.07.2016 № 460 «Об утверждении порядка согласования проектов документов территориального планирования муниципальных образований, состава и порядка работы согласительной комиссии при согласовании проектов документов территориального планирования»;

- Приказ Минэкономразвития России от 28.07.2017 № 383 «Об утверждении Порядка установления местных систем координат»;

- Приказ Минэкономразвития России от 23.11.2018 № 650 «Об установлении формы графического описания местоположения границ населенных пунктов, территориальных зон, особо охраняемых природных территорий, зон с особыми условиями использования территории, формы текстового описания местоположения границ населенных пунктов, территориальных зон, требований к точности определения координат характерных точек границ населенных пунктов, территориальных зон, особо охраняемых природных территорий, зон с особыми условиями использования территории, формату электронного документа, содержащего сведения о границах населенных пунктов, территориальных зон, особо охраняемых природных территорий, зон с особыми условиями использования территории»;

- Приказ Федеральной службы государственной регистрации, кадастра и картографии от 20.10.2020 г. N П/0387 «Об утверждении Порядка установления местных систем координат»;

- Приказ Росреестра от 10.11.2020 N П/0412 «Об утверждении классификатора видов разрешенного использования земельных участков»;

- Методические рекомендации по разработке проектов генеральных планов поселений и городских округов» (утв. приказом Минрегиона РФ от 26.05.2011 № 244);

- СП 42.13330.2016, СНиП 2.07.01-89\* Градостроительство. Планировка и застройка городских и сельских поселений. М. 2019 г. Актуализированная редакция;

- Техничко-технологические требования к обеспечению взаимодействия федеральной государственной информационной системы территориального планирования с другими информационными системами (утв. приказом Минрегиона РФ от 02.04.2013 № 123);

- Требования к описанию и отображению в документах территориального планирования объектов федерального значения, объектов регионального значения, объектов местного значения (утв. приказом Минэкономразвития России от 09.01.2018 № 10).

А также другие нормативные правовые акты государственной власти и Ростовской области и требования технических регламентов. Все нормативные правовые акты применяются в действующей редакции.

Проект изменений Генерального плана сельского поселения разработан в соответствии со Схемой территориального планирования Ростовской области, утвержденной Постановлением Правительства Ростовской области от 09.11.2021 № 931 и Схемой территориального планирования Песчанокопского района Ростовской области, утвержденной решением Собрания депутатов Песчанокопского района от 31.10.2012 №154.

#### **Исходные данные:**

1. Постановление Администрации Песчанокопского района от 30.12.2021 №1213 «О разработке проектов внесения изменений в генеральный план, правила землепользования и застройки Развильненского сельского поселения Песчанокопского района Ростовской области».

2. Техническое задание на выполнение проектов внесения изменений в генеральный план, правила землепользования и застройки Развильненского сельского поселения Песчанокопского района Ростовской области.

3. Материалы генерального плана Развильненского сельского поселения Песчанокопского района Ростовской области, разработанные в 2012 году (в ред. от 29.09.17, 27.12.17, 10.11.2020).

4. Правила землепользования и застройки Развильненского сельского поселения Песчанокопского района, разработанные в 2012 году (в ред. от 18.03.16, 15.02.17, 29.09.17, 01.03.18, 05.09.18, 13.02.20, 11.12.2020).

5. Кадастровые планы территорий от 25.02.2022г.

6. Сведения и документы государственных картографо-геодезических фондов.

7. Материалы аэрофотосъемки.

Документы территориального планирования и градостроительного зонирования сельских поселений предоставлены Администрацией района, остальные необходимые материалы получены по запросам в соответствующие органы государственной власти и местного самоуправления, организации и ведомства.

#### **ОСНОВНЫЕ ЦЕЛИ И ЗАДАЧИ РАЗРАБОТКИ ПРОЕКТНОЙ ДОКУМЕНТАЦИИ**

Генеральный план – один из видов градостроительной документации по территориальному планированию, определяющий градостроительную стратегию и условия формирования среды жизнедеятельности населения. В соответствии с Градостроительным кодексом РФ, генеральным планом устанавливаются границы населенного пункта, функциональное зонирование территорий и планируемые объекты капитального строительства.

Целью Проекта изменений является приведение документов территориального планирования и градостроительного зонирования в соответствие с действующим законодательством Российской Федерации, а также внесение изменений в текстовую и графическую части Генерального плана Развильненского сельского поселения согласно задачам, указанным в техническом задании.

#### **Задачи подготовки проекта внесения изменений**

Согласно техническому заданию на разработку проекта внесения изменений (приложение к договору Д8-ДГ/22 от 18.02.2022г) задачами являются:

1. исключение дороги, расположенной между земельными участками с кадастровыми номерами 61:30:0000000:3015 и 61:30:0600002:2039, а также проездов к ул. Гурьева рядом с земельными участками ул. Гурьева, 80 (61:30:0090101:272) и ул. Гурьева, 88 (61:30:0090101:2475), установив для этой территории зону сельскохозяйственных предприятий;

2. изменение зоны застройки индивидуальными жилыми домами на зону сельскохозяйственных предприятий земельному участку площадью 706 кв.м (схема

расположения земельного участка или земельных участков на кадастровом плане территории прилагается), примыкающему к земельному участку с кадастровым номером 61:30:0000000:3015;

3. отнесение памятника погибшим бойцам на территории с. Развильное (прилегающего к земельному участку парка с кадастровым номером 61:30:0090101:9823) к общественно-деловой зоне;

4. уточнение границ функциональных зон земельных участков парков культуры и отдыха (исключить пересечения) 61:30:0090101:9824 и 61:30:0090101:9608;

5. приведение материалов генерального плана поселения в соответствие с действующим законодательством и сведениями, внесенными в ЕГРН, в том числе уточнение границ муниципального образования, отражение данных по объектам ЗОУИТ и границ территории объектов археологического наследия;

6. актуализация сведений о границах населенных пунктов для внесения сведений в Единый государственный реестр недвижимости;

7. приведение материалов генерального плана поселения в соответствие с требованиями размещения в федеральной государственной информационной системе территориального планирования.

В рамках работы по подготовке проекта о внесении изменений в генеральный план Развильненского сельского поселения выполнено:

1. Изменение и уточнение границ функциональных зон в соответствии с заданием на проектирование.
2. Уточнение границ муниципального образования и балансов территории в соответствии с изменениями, внесенными в Областной закон Ростовской области от 27.09.2004г № 147-ЗС «Об установлении границ и наделении соответствующим статусом муниципального образования «Песчанокопский район» и муниципальных образований в его составе» (ред. от 29.07.2021 г. N 562-ЗС).
3. Уточнение границ населенных пунктов для внесения сведений в Единый государственный реестр недвижимости.
4. Уточнение сведений о местоположении и характеристиках зон с особыми условиями использования территорий и объектов культурного наследия в соответствии со сведениями, внесенными в Единый государственный реестр недвижимости, а также сведениями о решениях уполномоченных органов о согласовании, установлении, изменении соответствующих зон.

**СВЕДЕНИЯ О ВИДАХ, НАЗНАЧЕНИИ, НАИМЕНОВАНИЯХ, ХАРАКТЕРИСТИКАХ И МЕСТОПОЛОЖЕНИИ ПЛАНИРУЕМЫХ ДЛЯ РАЗМЕЩЕНИЯ ОБЪЕКТОВ МЕСТНОГО ЗНАЧЕНИЯ КАЛИНИНСКОГО СЕЛЬСКОГО ПОСЕЛЕНИЯ, А ТАКЖЕ ХАРАКТЕРИСТИКИ ЗОН С ОСОБЫМИ УСЛОВИЯМИ ИСПОЛЬЗОВАНИЯ ТЕРРИТОРИЙ**

Проектом не предусмотрено внесение изменений в перечень планируемых объектов местного значения на территории поселения.

## ФУНКЦИОНАЛЬНЫЕ ЗОНЫ

Изменения функционального зонирования в границах Кагальницкого сельского поселения, предлагаемые настоящим Проектом, связаны:

1. С обращением собственников земельных участков и объектов капитального строительства об изменении функционального назначения территории.
2. С приведением границ функциональных зон в соответствие с уточнёнными границами населённых пунктов.

### Параметры функциональных зон

Градостроительным кодексом РФ определено следующее понятие и параметры функциональных зон.

Функциональные зоны – это зоны, для которых документами территориального планирования определены границы и функциональное назначение.

В соответствии с областными нормативами градостроительного проектирования Ростовской области и местными нормативами градостроительного проектирования Песчанокопского района, установлены следующие параметры:

– максимально допустимый коэффициент застройки зоны (за исключением зоны объектов инженерной инфраструктуры, зоны объектов транспортной инфраструктур, зоны улично-дорожной сети, зоны сельскохозяйственного использования, зоны объектов сельхозпроизводства);

– максимальная, средняя и минимальная этажность застройки зоны (за исключением зоны объектов инженерной инфраструктуры, зоны объектов транспортной инфраструктур, зоны улично-дорожной сети, зоны сельскохозяйственного использования, зоны объектов сельхозпроизводства);

– плотность населения (для функциональных зон, в которых возможно размещение жилья).

Параметры установлены в соответствии с СП 42.13330.2016 «Свод правил. Градостроительство. Планировка и застройка городских и сельских поселений. Актуализированная редакция СНиП 2.07.01-89\*».

### Состав функциональных зон

На территории Развильненского поселения установлены следующие функциональные зоны: жилые зоны, общественно-деловые зоны, производственные и коммунальные зоны, зоны инженерной и транспортной инфраструктур, зоны сельскохозяйственного использования, зоны рекреационного назначения, зоны специального назначения.

### **Жилые зоны**

В жилых зонах размещаются жилые дома разных типов (многоквартирные многоэтажные, средней и малой этажности; блокированные; усадебные с приквартирными и приусадебными участками); отдельно стоящие, встроенные или пристроенные объекты социального и культурно-бытового обслуживания населения; гаражи и автостоянки для легковых автомобилей, принадлежащих гражданам; культовые объекты. Допускается размещать отдельные объекты общественно-делового и коммунального назначения с площадью участка, как правило, не более 0,5 га, а также мини-производства, не оказывающие вредного воздействия на окружающую среду.

#### **Зона застройки индивидуальными жилыми домами**

Предназначена для размещения преимущественно индивидуальных жилых домов (не выше трех надземных этажей) с земельными участками, а также сопутствующих им объектов первичной ступени культурно-бытового обслуживания.

## **Общественно-деловые зоны**

Общественно-деловые зоны предназначены для размещения объектов здравоохранения, культуры, торговли, общественного питания, социального и коммунально-бытового назначения, предпринимательской деятельности, объектов среднего профессионального и высшего профессионального образования, административных, научно-исследовательских учреждений, культовых зданий, стоянок автомобильного транспорта, объектов делового, финансового назначения, иных объектов, связанных с обеспечением жизнедеятельности граждан

## **Производственные зоны, зоны инженерной и транспортной инфраструктур**

Зоны размещения производственных объектов с различными нормативами воздействия на окружающую среду, как правило, требующие устройства санитарно-защитных зон шириной более 50 м, а также железнодорожных подъездных путей.

### **Производственная зона**

Предназначена для размещения промышленных предприятий, сопутствующей инженерной и транспортной инфраструктуры, АЗС, АГЗС.

### **Коммунально-складская зона**

Предназначена для размещения складов, коммунальных предприятий, в т.ч. сооружений для хранения транспорта, сопутствующей инженерной и транспортной инфраструктуры, АЗС, АГЗС, а также коммерческих объектов.

### **Зона инженерной инфраструктуры**

Предназначена для размещения объектов водоснабжения, водоотведения, теплоснабжения, газоснабжения, электроснабжения, связи, инженерной инфраструктуры иных видов.

### **Зона транспортной инфраструктуры**

Предназначена для размещения объектов транспорта: автомобильного, железнодорожного, воздушного, водного и трубопроводного, а также транспортной инфраструктуры иных видов.

## **Зоны сельскохозяйственного использования**

Зоны, занятые объектами сельскохозяйственного назначения и предназначенные для ведения сельского хозяйства, садоводства и огородничества, личного подсобного хозяйства, развития объектов сельскохозяйственного назначения.

### **Зона сельскохозяйственных угодий**

Предназначена для размещения земельных участков, занятых сельскохозяйственными угодьями, выделенными на землях сельхозиспользования, в составе земель населённого пункта.

### **Производственная зона сельскохозяйственных предприятий**

Предназначена для размещения зданий и сооружений, используемых для хранения и переработки сельскохозяйственной продукции

## **Зоны рекреационного назначения**

В состав зон рекреационного назначения могут включаться зоны в границах территорий, занятых городскими лесами, скверами, парками, городскими садами, прудами, озерами, водохранилищами, пляжами, также в границах иных территорий, используемых и предназначенных для отдыха, туризма, занятий физической культурой и спортом.

**Зона озелененных территорий общего пользования (лесопарки, парки, сады, скверы, бульвары, городские леса)**

Предназначена для размещения городских парков, скверов, садов, бульваров, набережных, пляжей, размещения уличного озеленения на крупных обособленных участках улично-дорожной сети, не выделенных в скверы и бульвары, земельных участков городских лесов и объектов, предусмотренных лесным регламентом, участков естественного произрастания лесных насаждений.

### **Зоны специального назначения**

#### **Зона кладбищ**

Предназначена для размещения объектов захоронения (кладбищ, крематориев, колумбариев), культовых объектов при них.

#### **Зона озелененных территорий специального назначения**

Предназначена для размещения зелёных насаждений в санитарно-защитных зонах, санитарных разрывах или иных насаждений специального назначения, а также территорий, подверженных антропогенному воздействию, нарушенных территорий, неудобий и сохраняемых природных ландшафтов, не включённых в прочие функциональные зоны.

Зоны различного функционального назначения могут включать в себя территории общего пользования, занятые площадями, улицами, проездами, дорогами, набережными, скверами, бульварами, водоемами и другими объектами местного значения.

**МАТЕРИАЛЫ  
ПО ОБОСНОВАНИЮ ПРОЕКТА  
ВНЕСЕНИЯ ИЗМЕНЕНИЙ В ГЕНЕРАЛЬНЫЙ ПЛАН  
РАЗВИЛЬНЕНСКОГО СЕЛЬСКОГО  
ПОСЕЛЕНИЯ  
ПЕСЧАНОКОПСКОГО РАЙОНА РОСТОВСКОЙ ОБЛАСТИ**

ПОЯСНИТЕЛЬНАЯ ЗАПИСКА

Ростов-на-Дону  
2022г.

### СОСТАВ МАТЕРИАЛОВ

| № п/п   | Наименование   | гриф | Масштаб    | Примечание       |
|---|--|------|------------|------------------|
| <b>Проект изменений генерального плана в текстовой форме:</b>   |  |      |            |                  |
|   | Положение о территориальном планировании   | н/с  | -          | Сшив формата А4  |
| <b>Проект изменений генерального плана в графической форме:</b> |  |      |            |                  |
| 1   | ГП-1 Карта планируемого размещения объектов Развильненского сельского поселения  | н/с  | М 1:25 000 | Карта на 1 листе |
| 2   | ГП-2 Карта планируемого размещения объектов населенного пункта с. Развильное   | н/с  | М 1:5 000  | Карта на 1 листе |
| 3   | ГП-3 Карта планируемого размещения объектов населенного пункта х. Двойной  | н/с  | М 1:5 000  | Карта на 1 листе |
| 4   | ГП-4 Карта планируемого размещения объектов населенного пункта х. Волго-Дон  | н/с  | М 1:5 000  | Карта на 1 листе |
| 5   | ГП-5 Карта границ населенных пунктов Развильненского сельского поселения   | н/с  | М 1:25 000 | Карта на 1 листе |
| 6   | ГП-5.1 Карта границ населенного пункта с. Развильное   | н/с  | М 1:5 000  | Карта на 1 листе |
| 7   | ГП-5.2 Карта границ населенного пункта х. Двойной  | н/с  | М 1:5 000  | Карта на 1 листе |
| 8   | ГП-5.3 Карта границ населенного пункта х. Волго-Дон  | н/с  | М 1:5 000  | Карта на 1 листе |
| 9   | ГП-6 Карта функциональных зон Развильненского сельского поселения  | н/с  | М 1:5 000  | Карта на 1 листе |
| 10  | ГП-6.1 Карта функциональных зон населенного пункта с. Развильное   | н/с  | М 1:5 000  | Карта на 1 листе |
| 11  | ГП-6.2 Карта функциональных зон населенного пункта х. Двойной  | н/с  | М 1:5 000  | Карта на 1 листе |
| 12  | ГП-6.3 Карта функциональных зон населенного пункта х. Волго-Дон  | н/с  | М 1:5 000  | Карта на 1 листе |
| <b>Материалы по обоснованию генерального плана</b>              |  |      |            |                  |
|   | Пояснительная записка  | н/с  | -          | Сшив формата А4  |
| 13  | ГП-7 Карта границ поселения и существующих границ населенных пунктов, входящих в состав Развильненского поселения  | н/с  | М 1:25 000 | Карта на 1 листе |
| 14  | ГП-8 Карта расположения существующих и строящихся объектов местного значения Развильненского поселения с отображением зон с особыми условиями использования территорий, территорий объектов культурного наследия | н/с  | М 1:25 000 | Карта на 1 листе |
| 15  | ГП-9 Карта транспортной инфраструктуры Развильненского сельского поселения   | ДСП  | М 1:25 000 | Карта на 1 листе |
| 16  | ГП-10 Карта инженерной инфраструктуры Развильненского сельского поселения  | ДСП  | М 1:25 000 | Карта на 1 листе |
| <b>Приложение. Сведения о границах населенных пунктов</b>       |  |      |            |                  |
|   | Графическое описание местоположения границ населенных пунктов  | н/с  | -          | Сшив формата А3  |
|   | Перечень координат характерных точек границ населенных пунктов   | н/с  | -          | Сшив формата А4  |

Примечание: Материалы с грифом «ДСП», опубликованию в общем доступе не подлежат

## СОДЕРЖАНИЕ

|  |    |
|--|----|
| Введение .....   | 16 |
| 1. Сведения об утвержденных документах стратегического планирования.....   | 20 |
| 2. Сведения о видах, назначении и наименовании планируемых для размещения на территории развильненского сп объектов федерального значения, объектов регионального значения, объектов местного значения песчанокопского района..... | 22 |
| 3. Обоснование выбранного варианта размещения объектов в структуре развильненского сельского поселения на основе анализа использования территории поселения и возможных направлений развития этих территорий .....                 | 31 |
| 4. Основные технико-экономические показатели поселения .....   | 44 |
| 5. Зоны с особыми условиями использования территорий, расположенных в границах сельского поселения .....   | 47 |
| 6. Объекты культурного наследия.....   | 48 |

## Введение

Проект внесения изменений в генеральный план Развильненского сельского поселения Песчанокопского района (далее – Проект) выполнен специалистами ООО «Датум Групп» в соответствии с Постановлением Администрации Песчанокопского района от 30.12.2021 №1213 «О разработке проектов внесения изменений в генеральный план, правила землепользования и застройки Развильненского сельского поселения Песчанокопского района Ростовской области».

При разработке проекта учтены и использованы следующие законодательные нормативные документы:

При разработке Проекта учтены и использованы следующие законодательные нормативные документы:

- Градостроительный Кодекс Российской Федерации от 29.12.2004 года № 190-ФЗ (с изменениями и дополнениями);

- Земельный Кодекс Российской Федерации от 25.10.2001 года № 136-ФЗ (с изменениями и дополнениями);

- Водный кодекс Российской Федерации от 03.06.2006 №74-ФЗ (с изменениями и дополнениями);

- Федеральный закон от 21.02.1992 № 2395-1 «О недрах»;

- Федеральный закон от 10.01.2002 № 7-ФЗ «Об охране окружающей среды»;

- Федеральный закон от 21.12.2004 года № 172-ФЗ «О переводе земель или земельных участков из одной категории в другую»;

- Федеральный закон от 24.07.2002 № 101-ФЗ «Об обороте земель сельскохозяйственного назначения»;

- Федеральный закон от 18.06.2001 № 78-ФЗ «О землеустройстве»;

- Федеральный закон от 24.07.2007 № 221-ФЗ «О кадастровой деятельности»;

- Федеральный закон от 13.07.2015 №218-ФЗ «О государственной регистрации недвижимости»;

- Федеральный закон Российской Федерации от 30.12.2015 № 431-ФЗ «О геодезии, картографии и пространственных данных и о внесении изменений в отдельные законодательные акты Российской Федерации»;

- Федеральный закон от 05.04.2013 № 44-ФЗ «О контрактной системе в сфере закупок товаров, работ, услуг для обеспечения государственных и муниципальных нужд»;

- Федеральный закон от 06.10.2003 № 131-ФЗ «Об общих принципах организации местного самоуправления в Российской Федерации»;

- Областной закон Ростовской области от 14.01.2008 № 853-ЗС «О градостроительной деятельности в Ростовской области»;

- Постановление Правительства РФ от 04.07.2020 N 985 «Об утверждении перечня национальных стандартов и сводов правил (частей таких стандартов и сводов правил), в результате применения которых на обязательной основе обеспечивается соблюдение требований Федерального закона «Технический регламент о безопасности зданий и сооружений» и о признании утратившими силу некоторых актов Правительства Российской Федерации»;

- Постановление Правительства РФ от 3 марта 2018 № 222 «Об утверждении Правил установления СЗЗ и использования ЗУ, расположенных в границах СЗЗ»;

- СанПиН 2.2.1/2.1.1.1200-03 Санитарно-защитные зоны и санитарная классификация предприятий, сооружений и иных объектов (с изменениями и дополнениями);

- Постановление Правительства РФ от 24.11.2016 № 1240 «Об установлении государственных систем координат, государственной системы высот и государственной гравиметрической системы»;

- Постановление Правительства РФ от 20.08.2009 №688 «Об утверждении правил установления на местности границ объектов землеустройства»;

- Постановление Правительства РФ от 31.12.2015 № 1532 «Об утверждении Правил предоставления документов, направляемых или предоставляемых в соответствии с частями 1, 3 – 13, 15 статьи 32 Федерального закона «О государственной регистрации недвижимости» в федеральный орган исполнительной власти (его территориальные органы), уполномоченный Правительством Российской Федерации на осуществление государственного кадастрового учета, государственной регистрации прав, ведение Единого государственного реестра недвижимости и предоставление сведений, содержащихся в Едином государственном реестре недвижимости»;

- Приказ Федеральной службы государственной регистрации, кадастра и картографии от 15.09.2016 № П/465 «О внесении изменений в приказ Федеральной службы государственной регистрации, кадастра и картографии от 01.08.2014 № П/369 «О реализации информационного взаимодействия при ведении государственного кадастра недвижимости в электронном виде»;

- Приказ Минэкономразвития России от 21.07.2016 № 460 «Об утверждении порядка согласования проектов документов территориального планирования муниципальных образований, состава и порядка работы согласительной комиссии при согласовании проектов документов территориального планирования»;

- Приказ Минэкономразвития России от 28.07.2017 № 383 «Об утверждении Порядка установления местных систем координат»;

- Приказ Минэкономразвития России от 23.11.2018 № 650 «Об установлении формы графического описания местоположения границ населенных пунктов, территориальных зон, особо охраняемых природных территорий, зон с особыми условиями использования территории, формы текстового описания местоположения границ населенных пунктов, территориальных зон, требований к точности определения координат характерных точек границ населенных пунктов, территориальных зон, особо охраняемых природных территорий, зон с особыми условиями использования территории, формату электронного документа, содержащего сведения о границах населенных пунктов, территориальных зон, особо охраняемых природных территорий, зон с особыми условиями использования территории»;

- Приказ Федеральной службы государственной регистрации, кадастра и картографии от 20.10.2020 г. N П/0387 «Об утверждении Порядка установления местных систем координат»;

- Приказ Росреестра от 10.11.2020 N П/0412 «Об утверждении классификатора видов разрешенного использования земельных участков»;

- Методические рекомендации по разработке проектов генеральных планов поселений и городских округов» (утв. приказом Минрегиона РФ от 26.05.2011 № 244);

- СП 42.13330.2016, СНиП 2.07.01-89\* Градостроительство. Планировка и застройка городских и сельских поселений. М. 2019 г. Актуализированная редакция;

- Техничко-технологические требования к обеспечению взаимодействия федеральной государственной информационной системы территориального планирования с другими информационными системами (утв. приказом Минрегиона РФ от 02.04.2013 № 123);

- Требования к описанию и отображению в документах территориального планирования объектов федерального значения, объектов регионального значения, объектов местного значения (утв. приказом Минэкономразвития России от 09.01.2018 № 10).

А также другие нормативные правовые акты государственной власти и Ростовской области и требования технических регламентов. Все нормативные правовые акты применяются в действующей редакции.

Проект изменений Генерального плана сельского поселения разработан в соответствии со Схемой территориального планирования Ростовской области, утвержденной Постановлением Правительства Ростовской области от 09.11.2021 № 931 и Схемой территориального планирования Песчанокопского района Ростовской области, утвержденной решением Собрания депутатов Песчанокопского района от 31.10.2012 №154.

#### **Исходные данные:**

1. Постановление Администрации Песчанокопского района от 30.12.2021 №1213 «О разработке проектов внесения изменений в генеральный план, правила землепользования и застройки Развильненского сельского поселения Песчанокопского района Ростовской области».

2. Техническое задание на выполнение проектов внесения изменений в генеральный план, правила землепользования и застройки Развильненского сельского поселения Песчанокопского района Ростовской области.

3. Материалы генерального плана Развильненского сельского поселения Песчанокопского района Ростовской области, разработанные в 2012 году (в ред. от 29.09.17, 27.12.17, 10.11.2020).

4. Правила землепользования и застройки Развильненского сельского поселения Песчанокопского района, разработанные в 2012 году (в ред. от 18.03.16, 15.02.17, 29.09.17, 01.03.18, 05.09.18, 13.02.20, 11.12.2020).

5. Кадастровые планы территорий от 25.02.2022г.

6. Сведения и документы государственных картографо-геодезических фондов.

7. Материалы аэрофотосъемки.

Документы территориального планирования и градостроительного зонирования сельских поселений предоставлены Администрацией района, остальные необходимые материалы получены по запросам в соответствующие органы государственной власти и местного самоуправления, организации и ведомства.

#### **Основные цели и задачи разработки проектной документации**

Генеральный план – один из видов градостроительной документации по территориальному планированию, определяющий градостроительную стратегию и условия формирования среды жизнедеятельности населения. В соответствии с Градостроительным кодексом РФ, генеральным планом устанавливаются границы населенного пункта, функциональное зонирование территорий и планируемые объекты капитального строительства.

Целью Проекта изменений является приведение документов территориального планирования и градостроительного зонирования в соответствие с действующим законодательством Российской Федерации, а также внесение изменений в текстовую и графическую части Генерального плана Развильненского сельского поселения согласно задачам, указанным в техническом задании.

#### **Задачи подготовки проекта внесения изменений:**

Согласно техническому заданию на разработку проекта внесения изменений (приложение к договору Д8-ДГ/22 от 18.02.2022г) задачами являются:

1. исключение дороги, расположенной между земельными участками с кадастровыми номерами 61:30:0000000:3015 и 61:30:0600002:2039, а также проездов к ул. Гурьева рядом с земельными участками ул. Гурьева, 80 (61:30:0090101:272) и ул. Гурьева, 88 (61:30:0090101:2475), установив для этой территории зону сельскохозяйственных предприятий;

2. изменение зоны застройки индивидуальными жилыми домами на зону сельскохозяйственных предприятий земельному участку площадью 706 кв.м (схема расположения земельного участка или земельных участков на кадастровом плане территории прилагается), примыкающему к земельному участку с кадастровым номером 61:30:0000000:3015;

3. отнесение памятника погибшим бойцам на территории с. Развильное (прилегающего к земельному участку парка с кадастровым номером 61:30:0090101:9823) к одной функциональной зоны (общественно-деловой зоны);

4. уточнение границ функциональных зон земельных участков парков культуры и отдыха (исключить пересечения) 61:30:0090101:9824 и 61:30:0090101:9608;

5. приведение материалов генерального плана поселения в соответствие с действующим законодательством и сведениями, внесенными в ЕГРН, в том числе уточнение границ муниципального образования, отражение данных по объектам ЗОУИТ и границ территории объектов археологического наследия;

6. актуализация сведений о границах населенных пунктов для внесения сведений в Единый государственный реестр недвижимости;

7. приведение материалов генерального плана поселения в соответствие с требованиями размещения в федеральной государственной информационной системе территориального планирования.

В рамках работы по подготовке проекта о внесении изменений в генеральный план Развильненского сельского поселения выполнено:

5. Изменение и уточнение границ функциональных зон в соответствии с заданием на проектирование.
6. Уточнение границ муниципального образования и балансов территории в соответствии с изменениями, внесенными в Областной закон Ростовской области от 27.09.2004г № 147-ЗС «Об установлении границ и наделении соответствующим статусом муниципального образования «Песчанокопский район» и муниципальных образований в его составе» (ред. от 29.07.2021 г. N 562-ЗС).
7. Уточнение границ населенных пунктов для внесения сведений в Единый государственный реестр недвижимости.
8. Уточнение сведений о местоположении и характеристиках зон с особыми условиями использования территорий и объектов культурного наследия в соответствии со сведениями, внесенными в Единый государственный реестр недвижимости, а также сведениями о решениях уполномоченных органов о согласовании, установлении, изменении соответствующих зон.

## 1. Сведения об утвержденных документах стратегического планирования

Разработка Проекта изменений Генерального плана Развильненского сельского поселения выполнена в соответствии с Указом Президента Российской Федерации от 07.05.2018 «О национальных целях и стратегических задачах развития Российской Федерации на период до 2024 года», стратегией пространственного развития Российской Федерации на период до 2025 года, утвержденной Распоряжением Правительства РФ от 13.02.2019 №207-р, Стратегии устойчивого развития сельских территорий Российской Федерации на период до 2030 года, утвержденной Распоряжением Правительством РФ от 02.02.2015 №151-р, со стратегией социального-экономического развития Ростовской области на период до 2030г, утвержденной постановлением Правительства РО от 26.12.2018 №864, стратегией развития транспортного комплекса Ростовской области до 2030 года, утвержденной постановлением Правительства Ростовской области от 13.10.2011 № 52, стратегией развития социально-экономического развития Песчанокопского района до 2030 года, утвержденной решением Собрание депутатов Песчанокопского района от 26.12.2018 № 284.

При разработке Проекта учитывались положения Схемы территориального планирования Ростовской области, утвержденной постановлением Администрации Ростовской области от 21.12.2007 № 510 (в редакции постановления Правительства Ростовской области от 09.11.2021 № 931) и Схемой территориального планирования Песчанокопского района Ростовской области, утвержденной решением Собрания депутатов Песчанокопского района от 31.10.2012 №154.

При разработке Проекта учитывались положения национального проекта «Безопасные и качественные автомобильные дороги», государственной программы Ростовской области «Развитие сельского хозяйства и регулирование рынков сельскохозяйственной продукции, сырья и продовольствия» (подпрограмма «Устойчивое развитие сельских территорий»), муниципальных программ Песчанокопского района «Экономическое развитие и инновационная экономика», «Обеспечение качественными жилищно-коммунальными услугами населения Песчанокопского района», «Развитие транспортной системы», «Обеспечение доступным и комфортным жильем населения Песчанокопского района», «Комплексное развитие сельских территорий».

Приоритетом стратегического развития Развильненского сельского поселения в составе Песчанокопского района является формирование благоприятного инвестиционного климата, обеспечение социального благополучия населения, сохранение экосистемы и культурного пространства.

Согласно стратегиям пространственного и социального-экономического развития Ростовская область относится к перспективным центрам экономического роста, специализирующимся на сельском хозяйстве (растениеводство и животноводство, рыболовство и рыбоводство), а также туризме и обрабатывающей промышленности. Сельское хозяйство является одной из ключевых отраслей экономики Песчанокопского района, который вносит весомый вклад в развитие агропромышленного комплекса Ростовской области. Среди приоритетных задач развития агропромышленного комплекса обозначены: создание условий для устойчивого развития действующих сельскохозяйственных предприятий и хозяйств, развитие сектора переработки сельскохозяйственной продукции путем реализации прогрессивных инвестиционных проектов и др.

Задачами государственной программы Ростовской области «Развитие сельского хозяйства и регулирование рынков сельскохозяйственной продукции, сырья и продовольствия» является создание условий для увеличения производства продукции

агропромышленного и рыбохозяйственного комплексов, создание условий для сохранения и воспроизводства плодородия почв сельскохозяйственных угодий, содействие восстановлению и вовлечению в оборот мелиорируемых земель сельскохозяйственного назначения, содействие улучшению качества жизни сельского населения, в том числе посредством улучшения инфраструктурного обустройства сельских территорий.

Стратегией социально-экономического развития Песчанокотского района до 2030 года определены цели устойчивого развития, в том числе: сбалансированное территориальное экономическое развитие и снятие ограничений для развития экономики, создание условий для комфортной жизнедеятельности.

Задачами муниципальных программ являются: обеспечение перспективных территорий документами территориального планирования и выполнение мероприятий по их реализации в целях создания условий для создания благоприятных условий для ведения бизнеса, устойчивого развития жилищного строительства, повышения качества и надежности предоставления жилищно-коммунальных услуг населению, устойчивого функционирования транспортной системы.

Результатом реализации комплекса мер территориально-градостроительного развития (разработка документов территориального планирования и градостроительного зонирования, упрощение процедур и совершенствование регламентов) должна быть сформирована комфортная среда проживания, отвечающая современным требованиям архитектурно-пространственной организации, состоянию окружающей среды, экологическим стандартам, развитию агропромышленного комплекса и других отраслей экономики.

## **2. Сведения о видах, назначении и наименовании планируемых для размещения на территории Развильненского СП объектов федерального значения, объектов регионального значения, объектов местного значения Песчанокопского района**

На территории Развильненского сельского поселения Песчанокопского района расположены объекты федерального значения - железнодорожная линия Котельниково - Сальск - Песчанокопская, дающая выход на магистраль Волгоград – Новороссийск, магистральные трубопроводы для транспортировки нефти и газа.

Перечень объектов федерального значения на территории Развильненского сельского поселения Песчанокопского района Ростовской области приведен согласно Стратегии развития транспортного комплекса Ростовской области до 2030 года, схемам территориального планирования Российской Федерации и Ростовской области (Таблица 1.1).

На территории Развильненского сельского поселения Песчанокопского района объекты регионального значения представлены региональными и межмуниципальными автодорогами общего пользования. Перечень существующих и планируемых к строительству/реконструкции объектов регионального значения на территории Развильненского сельского поселения Песчанокопского района Ростовской области приведен согласно Стратегии развития транспортного комплекса Ростовской области до 2030 года, схемам территориального планирования Ростовской области (Таблица 1.2).

На момент подготовки проекта изменений в генеральный план Развильненского сельского поселения Песчанокопского района на территории сельского поселения не запланировано размещение новых объектов федерального значения, регионального и местного значения.

Перечень объектов местного значения, планируемых для размещения на территории Развильненского сельского поселения Песчанокопского района Ростовской области подготовлен на основе действующей редакции ГП Развильненского СП Песчанокопского района, размещение новых объектов не запланировано. Планируемые объекты местного (районного) значения приведены в Таблице 1.3.

*Перечень существующих и планируемых к строительству/реконструкции  
объектов федерального значения  
на территории Развильненского СП Песчаноконского района*

*Таблица 1.1.*

| №<br>пп          | Назначение<br>объекта                            | Наименование<br>объекта   | Местоположение объекта  | Очередность<br>строитель-<br>ства (срок ввода в<br>эксплуатацию) | Характеристики<br>ЗОУИТ   |
|------------------|--|---|---|--|---|
| 4.6 <sup>1</sup> | Трубопроводный транспорт (транспортировка газа)  | Расширение ЕСГ для обеспечения подачи газа в газопровод «Южный поток» (Восточный коридор) | Пролетарский, сельское поселение Уютненское, сельское поселение Опенкинское, городское поселение Пролетарское; район Орловский, сельское поселение Красноармейское, сельское поселение Луганское, сельское поселение Донское; район Зимовниковский, сельское поселение Северное, сельское поселение Зимовниковское, сельское поселение Ленинское; район Сальский, сельское поселение Екатериновское, сельское поселение Рыбасовское; район Песчанокопский, сельское поселение Поливянское, сельское поселение Развильненское, сельское поселение Жуковское, сельское поселение Песчанокопское, сельское поселение Рассыпненское; район Дубовский, сельское поселение Семичанское, сельское поселение Вербовологовское, сельское поселение Дубовское, сельское поселение Барабанщиковское; |  | Охранная зона магистрального газопровода (25 м от оси с каждой стороны)<br><br>Зона минимальных расстояний (350м от оси с каждой стороны) |
| 22 <sup>1</sup>  | Трубопроводный транспорт (транспортировка нефти) | Магистральный нефтепровод «Куйбышев - Тихорецк». Реконструкция на участке 1106,5-1193 км  | Ростовская область, Сальский район, Кручёно-Балковское сельское поселение, Сальское городское поселение, Рыбасовское сельское поселение, Екатериновское сельское поселение, Песчанокопский район, Развильненское сельское поселение, Поливянское сельское поселение, Песчанокопское сельское поселение  | 2023 год   | Охранная зона магистрального нефтепровода (25 м от оси с каждой стороны)<br>Зона минимальных расстояний (200м от оси с каждой стороны)    |

|                  |                           |  |   |              |                              |
|------------------|---------------------------|--|---|--------------|------------------------------|
| б/н <sup>2</sup> | Железнодорожный транспорт | Усиление пропускных способностей железнодорожной инфраструктуры на основных направлениях грузо- и пассажиропотоков (Котельниково - Сальск - Песчанокотельниково) | Волгоградская область, Ростовская область | до 2030 года | охранная зона железных дорог |
|------------------|---------------------------|--|---|--------------|------------------------------|

<sup>1</sup> Согласно Перечня объектов федерального значения, планируемых для размещения на территории Ростовской области в соответствии с СТП Ростовской области (ред. от 09.11.2021 № 931)

<sup>2</sup> Согласно Стратегии развития транспортного комплекса Ростовской области до 2030 года

*Перечень существующих и планируемых к строительству/реконструкции  
объектов регионального значения  
на территории Развильненского СП Песчаноконского района*

*Таблица 1.2*

| № пп             | Назначение объекта      | Наименование объекта   | Местоположение объекта   | Очередность строительства (срок ввода в эксплуатацию) | Характеристики ЗОУИТ                   |
|------------------|-------------------------|--|--|---|--|
| б/н <sup>3</sup> | Автомобильный транспорт | Реконструкция региональной автомобильной дороги Р 61-2(60 ОП РЗ 60К-2): Котельниково - Зимовники - Сальск - Песчанокопское по нормативам II категории в составе автодорожного маршрута Волгоград - Зимовники - Сальск - Тихорецк - Краснодар - Новороссийск с выходом на Таманский полуостров к вновь строящемуся порту «Тамань» | Дубовский, Зимовниковский, Орловский, Песчанокопский, Пролетарский, Сальский районы Ростовской области |   | придорожные полосы автомобильных дорог |
| б/н              | Автомобильный транспорт | Межмуниципальная автомобильная дорога с. Развильное - с. Богородицкое (60 ОП МЗ 60Н-270)   | Песчанокопский район Ростовской области  |   | придорожные полосы автомобильных дорог |
| б/н              | Автомобильный транспорт | Межмуниципальная автомобильная дорога с. Развильное - с. Красная Поляна - пос. Дальнее Поле - пос. Раздельный (60 ОП МЗ 60Н-272)   | Песчанокопский район Ростовской области  |   | придорожные полосы автомобильных дорог |

<sup>3</sup> Согласно Стратегии развития транспортного комплекса Ростовской области до 2030 года

|       |             |  |   |  |              |
|-------|-------------|--|---|--|--------------|
| 5.160 | Образование | Государственное казенное общеобразовательное учреждение Ростовской области «Развиленская специальная школа-интернат» | 347570,<br>Песчанокопский район,<br>с. Развильное,<br>ул. Первомайская, 56а |  | Не требуется |
|-------|-------------|--|---|--|--------------|

**Перечень существующих и планируемых к строительству/реконструкции  
объектов местного значения муниципального района  
на территории Развильненского СП Песчанокопского района**

Таблица 1.3

| № пп <sup>4</sup> | Назначение объекта  | Наименование объекта  | Местоположение объекта | Очередность строительства (срок ввода в эксплуатацию) | Характеристики ЗОУИТ |
|-------------------|---|---|------------------------|---|----------------------|
| 1                 | Объекты культуры и искусства  | Реконструкция Дома Культуры с увеличением проектной мощности  | с. Развильное          | до 2032 г.  | Не требуется         |
| 2                 | Учреждения физической культуры и спорта   | Спортивный комплекс   | с. Развильное          | до 2032 г.  | Не требуется         |
| 3                 | Предприятия торговли и общественного питания, бытового и коммунального обслуживания | Кафе  | с. Развильное          | до 2032 г.  | Не требуется         |
|                   |   | Столовая  | с. Развильное          | до 2032 г.  | Не требуется         |
|                   |   | Комплекс бытового обслуживания (приемные пункты прачечных, химчисток и др. предприятия бытового обслуживания) | с. Развильное          | до 2032 г.  | Не требуется         |
|                   |   | Банно-оздоровительный комплекс  | с. Развильное          | до 2032 г.  | Не требуется         |
| 4                 | Административные учреждения   | Опорный пункт правопорядка  | с. Развильное          | до 2032 г.  | Не требуется         |
|                   |   | Стационарная организация социального обслуживания   | с. Развильное          | до 2032 г.  | Не требуется         |

<sup>4</sup> Согласно Генеральному плану Развильненского СП, утвержденному решением Собрании депутатов Песчанокопского района от 10.11.2020 №388

| №<br>п/п <sup>4</sup> | Назначение объекта                                   | Наименование объекта   | Местоположение<br>объекта | Очередность<br>строитель-<br>ства (срок ввода в<br>эксплуатацию) | Характеристики<br>ЗООИТ               |
|-----------------------|--|--|---------------------------|--|---------------------------------------|
| 5                     | Учреждения здравоохранения и социального обеспечения | Школа-интернат (Оздоровительно-образовательное учреждение для детей, нуждающихся в длительном лечении) | с. Развильное             | до 2032 г.   | Не требуется                          |
| 6                     | Объекты культового назначения                        | Православный храм  | с. Развильное             | до 2032 г.   | Не требуется                          |
| 7                     | Объекты ритуального обслуживания                     | Увеличение действующего кладбища   | с. Развильное             | до 2032 г.   | V класс опасности (размер зоны – 50м) |
| 8                     | Объекты транспортной инфраструктуры                  | Станция технического обслуживания  | с. Развильное             | до 2032 г.   | V класс опасности (размер зоны – 50м) |

### **3. Обоснование выбранного варианта размещения объектов в структуре Развильненского сельского поселения на основе анализа использования территории поселения и возможных направлений развития этих территорий**

Проектом внесения изменений предусмотрено исключение дороги, расположенной между земельными участками с кадастровыми номерами 61:30:0000000:3015 и 61:30:0600002:2039, а также проездов к ул. Гурьева рядом с земельными участками ул. Гурьева, 80 (61:30:0090101:272) и ул. Гурьева, 88 (61:30:0090101:2475) в соответствии с фактическим отсутствием на данной территории существующих и планируемых проездов. Отсутствие проездов не препятствует использованию указанных земельных участков.

Также проектом предлагается изменение части зоны застройки индивидуальными жилыми домами на зону сельскохозяйственных предприятий в отношении земельного участка площадью 706 кв.м (схема расположения земельного участка или земельных участков на кадастровом плане территории прилагается), примыкающего к земельному участку с кадастровым номером 61:30:0000000:3015 в соответствии с фактическим использованием территории.

Уточнены границы функциональных зон рекреационного и общественно-делового назначения в центральной части с. Развильное и вдоль р. Большая Сандата в целях исключения пересечения с земельными участками и отнесения памятника погибшим бойцам к общественно-деловой функциональной зоне.

Техническим заданием не предусматривалась корректировка границ населенных пунктов Развильненского сельского поселения, однако в целях внесения сведений о границах населенных пунктов в единый государственный реестр недвижимости (ЕГРН) в соответствии с требованиями земельного и градостроительного законодательства выполнена корректировка их границ для исключения пересечений с границами земельных участков. Также уточнены границы функциональных зон в населенных пунктах с.Развильное, п. Двойной, х.Волго-Дон для исключения пересечений с границами земельных участков.

Перечень исключаемых из границ населенных пунктов земельных участков приведен в Таблице 2.1, перечень включаемых в границы населенных пунктов земельных участков приведен в Таблице 2.2, в Таблице 2.3 приведен общий баланс изменения площадей населенных пунктов Развильненского сельского поселения.

Таким образом, территория с. Развильное определяется к уменьшению на 13,64га и составит **1174,1 га**, территория п. Двойной определяется к уменьшению на 0,18 га и составит **65,69 га**, территория х.Волго-Дон составит **68,42га**.

Границы Развильненского сельского поселения так же уточнены согласно координатного и текстового описания из Областного закона Ростовской области от 27.09.2004г № 147-ЗС «Об установлении границ и наделении соответствующим статусом муниципального образования «Песчанокопский район» и муниципальных образований в его составе» (ред. от 29.07.2021 г. N 562-ЗС). Уточненная площадь поселения составила **18457,32 га** (частично вдоль административной границы земли сельскохозяйственного назначения общей площадью **21,79га** отнесены к территории поселения за счет смежных сельских поселений).

**Перечень земельных участков, исключаемых из границ населённых пунктов**

Таблица 2.1

| №   | Кад.номер участка                              | Исключаемая площадь, кв. м | Общая площадь, кв. м | Адрес   | Категория  | Вид разрешенного использования  | Планируемая цель использования  |
|---|--|----------------------------|----------------------|---|--|---|---|
| <b>с. Развильное</b>  |  |                            |                      |   |  |   |   |
| <b>Исключаемые земельные участки (части земельных участков, земель не разграниченной государственной собственности)</b> |  |                            |                      |   |  |   |   |
| 1   | МКЗУ 61:30:0000000:3251                        | <b>11490,20</b>            | 2775770              | Ростовская область, Песчанокопский район  | Земли сельскохозяйственного назначения   | Лесные насаждения, предназначенные для обеспечения защиты земель от негативного воздействия | Лесные насаждения, предназначенные для обеспечения защиты земель от негативного воздействия |
| 2   | ЕЗ:61:30:0600002:112;<br>61:30:0600002:914     | <b>63000</b>               | 63000,0              | Ростовская область, р-н Песчанокопский, вблизи с. Развильного   | Земли сельскохозяйственного назначения   | Для сельскохозяйственного производства  | Для сельскохозяйственного производства  |
| 3   | ЕЗ:61:30:0600002:2040<br>61:30:0600002:2040(5) | <b>2,40</b>                | 2278181              | Ростовская область, р-н Песчанокопский, вблизи с. Развильное, граф. учёт №12, 102, 132, 104, 113, 114, 120, 127, 133, 134, 135, 158 «а», 159, 160, 161, 167, 168 бывшего клх. «1 Мая» | Земли сельскохозяйственного назначения   | Для сельскохозяйственного производства  | Для сельскохозяйственного производства  |
| 4   | ЕЗ:61:30:0000000:19<br>61:30:0000000:69        | <b>5,82</b>                | 6160000              | Ростовская обл, р-н Песчанокопский, участок Сальск-Тихорецк   | Земли промышленности, энергетики, транспорта, связи, радиовещания, телевидения, информатики, земли для обеспечения космической деятельности, земли обороны, безопасности и земли иного специального назначения | полоса отвода железной дороги   | Для размещения и эксплуатации объектов железнодорожного транспорта                          |
| 5   | ЕЗ:61:30:0000000:19;<br>61:30:0090101:67       | <b>960,61</b>              | 6160000              | Ростовская обл, р-н Песчанокопский, участок Сальск-Тихорецк   | Земли промышленности, энергетики, транспорта, связи, радиовещания, телевидения, информатики, земли для обеспечения космической деятельности, земли обороны, безопасности и                                     | полоса отвода железной дороги   | Для размещения и эксплуатации объектов железнодорожного транспорта                          |

| №  | Кад.номер участка                           | Исключаемая площадь, кв. м | Общая площадь, кв. м | Адрес  | Категория  | Вид разрешенного использования  | Планируемая цель использования   |
|----|---|----------------------------|----------------------|--|--|---|--|
|    |   |                            |                      |  | земли иного специального назначения  |   |  |
| 6  | E3:61:30:0000000:19;<br>61:30:0090101:66    | 84,50                      | 6160000              | Ростовская обл, р-н Песчанокопский, участок Сальск-Тихорецк  | Земли промышленности, энергетики, транспорта, связи, радиовещания, телевидения, информатики, земли для обеспечения космической деятельности, земли обороны, безопасности и земли иного специального назначения | полоса отвода железной дороги   | Для размещения и эксплуатации объектов железнодорожного транспорта                                 |
| 7  | 61:30:0090101:2515                          | 12,69                      | 400                  | Ростовская обл, р-н Песчанокопский, с Развильное   | Земли населённых пунктов   | Подъездной путь   | Подъездной путь  |
| 8  | E3: 61:30:0000000:163<br>61:30:0600002:1467 | 13,00                      | 1362                 | Ростовская обл., р-н Песчанокопский, Земельный участок под опорами ВЛ электропередач напряжения 35 кв Развильное-Ленинец | Земли промышленности, энергетики, транспорта, связи, радиовещания, телевидения, информатики, земли для обеспечения космической деятельности, земли обороны, безопасности и земли иного специального назначения | Под иными объектами специального назначения                                 | Для эксплуатации воздушной линии электропередачи ВЛ 35 кВ «Трубецкая-Водозабор-Ленинец-Развильное» |
| 9  | E3: 61:30:0000000:163<br>61:30:0600002:1464 | 13,00                      | 1362                 | Ростовская обл., р-н Песчанокопский, Земельный участок под опорами ВЛ электропередач напряжения 35 кв Развильное-Ленинец | Земли промышленности, энергетики, транспорта, связи, радиовещания, телевидения, информатики, земли для обеспечения космической деятельности, земли обороны, безопасности и земли иного специального назначения | Под иными объектами специального назначения                                 | Для эксплуатации воздушной линии электропередачи ВЛ 35 кВ «Трубецкая-Водозабор-Ленинец-Развильное» |
| 10 | E3: 61:30:0000000:4<br>61:30:0600002:1591   | 13,00                      | 1694                 | Ростовская обл., р-н Песчанокопский  | Земли промышленности, энергетики, транспорта, связи, радиовещания, телевидения, информатики, земли для   | Для размещения иных объектов промышленности, энергетики, транспорта, связи, | Под размещение воздушной линии электропередач ВЛ 35 кВ «Развильненская-Северная»                   |

| №  | Кад.номер участка                           | Исключаемая площадь, кв. м | Общая площадь, кв. м | Адрес  | Категория   | Вид разрешенного использования  | Планируемая цель использования  |
|----|---|----------------------------|----------------------|--|---|---|---|
|    |   |                            |                      |  | обеспечения космической деятельности, земли обороны, безопасности и земли иного специального назначения   | радиовещания, телевидения, информатики, обеспечения космической деятельности, обороны, безопасности и иного специального назначения   |   |
| 11 | ЕЗ: 61:30:0000000:6<br>61:30:0600002:1709   | 13,00                      | 5846                 | Ростовская обл., р-н Песчанокопский  | Для размещения иных объектов промышленности, энергетики, транспорта, связи, радиовещания, телевидения, информатики, обеспечения космической деятельности, обороны, безопасности и иного специального назначения | Для размещения иных объектов промышленности, энергетики, транспорта, связи, радиовещания, телевидения, информатики, обеспечения космической деятельности, обороны, безопасности и иного специального назначения | Для эксплуатации Воздушной линии электропередачи ВЛ 35 кВ «Развильное-Лопанская с заходом на ПС Богородицкую» |
| 12 | ЕЗ:61:30:0000000:147;<br>61:30:0600002:784  | 378,57                     | 1049000              | Ростовская обл, р-н Песчанокопский   | Земли промышленности, энергетики, транспорта, связи, радиовещания, телевидения, информатики, земли для обеспечения космической деятельности   | Под автодорогу г.Котельниково-п.Зимовники-г.Сальск-с.Песчанокопское   | Для размещения и эксплуатации объектов автомобильного транспорта и объектов дорожного хозяйства               |
| 13 | ЕЗ: 61:30:0000000:163<br>61:30:0600002:1462 | 13,00                      | 1362                 | Ростовская обл., р-н Песчанокопский, Земельный участок под опорами ВЛ электропередач напряжения 35 кв Развильное-Ленинец | Земли промышленности, энергетики, транспорта, связи, радиовещания, телевидения, информатики, земли для обеспечения космической деятельности, земли обороны, безопасности и                                      | Под иными объектами специального назначения   | Для эксплуатации воздушной линии электропередачи ВЛ 35 кВ «Трубецкая-Водозабор-Ленинец-Развильное»            |

| №  | Кад.номер участка                           | Исключаемая площадь, кв. м | Общая площадь, кв. м | Адрес  | Категория  | Вид разрешенного использования  | Планируемая цель использования   |
|----|---|----------------------------|----------------------|--|--|---|--|
|    |   |                            |                      |  | земли иного специального назначения  |   |  |
| 14 | E3: 61:30:0000000:163<br>61:30:0600002:1466 | 13,00                      | 1362                 | Ростовская обл., р-н Песчанокопский, Земельный участок под опорами ВЛ электропередач напряжения 35 кв Развильное-Ленинец | Земли промышленности, энергетики, транспорта, связи, радиовещания, телевидения, информатики, земли для обеспечения космической деятельности, земли обороны, безопасности и земли иного специального назначения | Под иными объектами специального назначения   | Для эксплуатации воздушной линии электропередачи ВЛ 35 кВ «Трубецкая-Водозабор-Ленинец-Развильное» |
| 15 | E3: 61:30:0000000:163<br>61:30:0600002:1465 | 13,00                      | 1362                 | Ростовская обл., р-н Песчанокопский, Земельный участок под опорами ВЛ электропередач напряжения 35 кв Развильное-Ленинец | Земли промышленности, энергетики, транспорта, связи, радиовещания, телевидения, информатики, земли для обеспечения космической деятельности, земли обороны, безопасности и земли иного специального назначения | Под иными объектами специального назначения   | Для эксплуатации воздушной линии электропередачи ВЛ 35 кВ «Трубецкая-Водозабор-Ленинец-Развильное» |
| 16 | E3: 61:30:0000000:4<br>61:30:0090101:2649   | 52                         | 1694                 | Ростовская обл., р-н Песчанокопский  | Земли промышленности, энергетики, транспорта, связи, радиовещания, телевидения, информатики, земли для обеспечения космической деятельности, земли обороны, безопасности и земли иного специального назначения | Для размещения иных объектов промышленности, энергетики, транспорта, связи, радиовещания, телевидения, информатики, обеспечения космической деятельности, обороны, безопасности и иного специального назначения | Под размещение воздушной линии электропередач ВЛ 35 кВ «Развильненская-Северная»                   |
| 17 | E3: 61:30:0000000:163<br>61:30:0600002:1460 | 31,00                      | 1362                 | Ростовская обл., р-н Песчанокопский, Земельный участок под опорами ВЛ  | Земли промышленности, энергетики, транспорта, связи, радиовещания,   | Под иными объектами   | Для эксплуатации воздушной линии электропередачи ВЛ  |

| №  | Кад.номер участка                           | Исключаемая площадь, кв. м | Общая площадь, кв. м | Адрес   | Категория  | Вид разрешенного использования  | Планируемая цель использования  |
|----|---|----------------------------|----------------------|---|--|---|---|
|    |   |                            |                      | электропередач напряжения 35 кв Развильное-Ленинец  | телевидения, информатики, земли для обеспечения космической деятельности, земли обороны, безопасности и земли иного специального назначения  | специального назначения   | 35 кв «Трубецкая-Водозабор-Ленинец-Развильное»                              |
| 18 | E3: 61:30:0000000:5<br>61:30:0090101:2642   | 52,00                      | 5737                 | Ростовская обл, р-н Песчанокопский  | Земли промышленности, энергетики, транспорта, связи, радиовещания, телевидения, информатики, земли для обеспечения космической деятельности, земли обороны, безопасности и земли иного специального назначения | Для размещения иных объектов промышленности, энергетики, транспорта, связи, радиовещания, телевидения, информатики, обеспечения космической деятельности, обороны, безопасности и иного специального назначения | Под размещение линии электропередач ЛЭП 110кВ «Песчанокопское-Развиленская» |
| 19 | 61:30:0090101:268                           | 165,29                     | 2110                 | Ростовская обл, р-н Песчанокопский, с Развильное, ул Шоссейная, 1/2   | Земли населённых пунктов   | Под промышленные предприятия  | Под промышленные предприятия  |
| 20 | E3: 61:30:0600002:570<br>61:30:0600002:569  | 475,04                     | 166000               | Ростовская обл., Песчанокопский район, вблизи с. Развильного, граф. учёт №143, №46 бывшего клх.»1Мая», земельные участки граничат с землями дороги, КФХ «Танико», п.о. СКЖД, КФХ «Норд», с/а, КФХ «Валерия», ОАО АГК «Развильное» | Земли сельскохозяйственного назначения   | Для ведения крестьянского (фермерского) хозяйства   | Для ведения крестьянского (фермерского) хозяйства                           |
| 21 | E3: 61:30:0600002:732<br>61:30:0600002:1388 | 7000,00                    | 92000                | Ростовская обл., Песчанокопский р-н, вблизи с. Развильного, участок №   | Земли сельскохозяйственного назначения   | Для ведения крестьянского (фермерского) хозяйства   | Для ведения крестьянского (фермерского) хозяйства                           |

| №  | Кад.номер участка  | Исключаемая площадь, кв. м | Общая площадь, кв. м | Адрес   | Категория                                    | Вид разрешенного использования                             | Планируемая цель использования                             |
|----|--|----------------------------|----------------------|---|--|--|--|
|    |  |                            |                      | 41, вблизи участка № 143 граф. учёта бывшего клх. «1 Мая», граничит с землями КФХ «Флора», лесополосы, КФХ «Шалфей», дороги, АГК «Развильное»                                   |  |  |  |
| 22 | ЕЗ: 61:30:0600002:790<br>61:30:0600002:937                 | 28000,00                   | 368000               | Ростовская обл.<br>Песчанокопский р-он<br>вблизи с.Развильного,<br>участок № 41,143 бывшего<br>клх. 1 Мая, граничит с<br>землями КФХ «Майское»,<br>лесополосы, КФХ<br>«Стрелец» | Земли<br>сельскохозяйственного<br>назначения | Для ведения<br>крестьянского<br>(фермерского)<br>хозяйства | Для ведения<br>крестьянского<br>(фермерского)<br>хозяйства |
| 23 | 61:30:0090101:336  | 1336,56                    | 8000                 | Ростовская обл, р-н<br>Песчанокопский, с<br>Развильное, ул Шоссейная,<br>1  | Земли населённых пунктов                     | Подъездной<br>железнодорожный<br>путь                      | Подъездной<br>железнодорожный<br>путь                      |
| 24 | 61:30:0090101:2528   | 2190,00                    | 2190                 | Ростовская обл., р-н<br>Песчанокопский, с.<br>Развильное, ул. Ростовская,<br>101/3  | Земли населённых пунктов                     | Территория п.ст.<br>Развиленская                           | Территория п.ст.<br>Развиленская                           |
| 25 | Земли неразграниченной<br>государственной<br>собственности | 3407,55                    | 3407,55              | Вдоль берега реки Большая<br>Сандата  | -  | -  | Корректировка границ                                       |
| 26 | Земли неразграниченной<br>государственной<br>собственности | 12675,23                   | 12675,23             | Территория, прилегающая к<br>участку 61:30:0090101:2528   | -  | -  | Корректировка границ                                       |
| 27 | Земли неразграниченной<br>государственной<br>собственности | 1200,08                    | 1200,08              | Территория, прилегающая к<br>участку 61:30:0600002:2040   | -  | -  | Корректировка границ                                       |
| 28 | Земли неразграниченной<br>государственной<br>собственности | 58,00                      | 58,00                | Территория, прилегающая к<br>участку 61:30:0600002:857  | -  | -  | Корректировка границ                                       |
| 29 | Земли неразграниченной<br>государственной<br>собственности | 116,03                     | 116,03               | Территория вдоль отвода<br>РЖД  | -  | -  | Корректировка границ                                       |

| №   | Кад.номер участка                                    | Исключаемая площадь, кв. м | Общая площадь, кв. м | Адрес   | Категория  | Вид разрешенного использования  | Планируемая цель использования   |
|---|--|----------------------------|----------------------|---|--|---|--|
| 30  | Земли неразграниченной государственной собственности | 24071,9                    | 24071,9              | Территория, прилегающая к участкам 61:30:0600002:937, 61:30:0600002:1388, 61:30:0600002:914                             | -  | -   | Корректировка границ   |
| 31  | Земли неразграниченной государственной собственности | 522,20                     | 522,20               | Вдоль отвода под автодорогу 61:30:0600002:784   | -  | -   | Корректировка границ   |
| <b>х. Двойной</b>   |  |                            |                      |   |  |   |  |
| <b>Исключаемые земельные участки (части земельных участков, земель не разграниченной государственной собственности)</b> |  |                            |                      |   |  |   |  |
| 1   | 61:30:0600002:1453                                   | 2,36                       | 50000                | Ростовская обл., р-н Песчанокопский, вблизи с. Развильное, бывшего колхоза «1 Мая» гр. уч. №12                          | Земли сельскохозяйственного назначения   | Под прудом  | Под прудом границ  |
| 2   | ЕЗ: 61:30:0600002:1886, 61:30:0600002:1886(1)        | 7,58                       | 92000                | Ростовская обл., Песчанокопский р-н, вблизи с. Развильного, участок №30, вблизи участка №32 граф.учет бывш.клх. «1 Мая» | Земли сельскохозяйственного назначения   | Для сельскохозяйственного производства  | Для сельскохозяйственного производства                                       |
| 3   | 61:30:0600002:2272                                   | 3332,19                    | 34000                | Ростовская обл., р-н Песчанокопский, вблизи с. Развильного  | Земли сельскохозяйственного назначения   | Для ведения крестьянского (фермерского) хозяйства   | Для ведения крестьянского (фермерского) хозяйства                            |
| 4   | Земли неразграниченной государственной собственности | 13,26                      | 13,26                | х. Двойной (корректировка границ)   | -  | -   | Корректировка границ   |
| <b>с. Волго-Дон</b>   |  |                            |                      |   |  |   |  |
| <b>Исключаемые земельные участки (части земельных участков, земель не разграниченной государственной собственности)</b> |  |                            |                      |   |  |   |  |
| 1   | ЕЗ: 61:30:0000000:5<br>61:30:0090201:12              | 7,00                       | 5737                 | Ростовская обл, р-н Песчанокопский  | Земли промышленности, энергетики, транспорта, связи, радиовещания, телевидения, информатики, земли для обеспечения космической деятельности, земли обороны, безопасности и земли иного специального назначения | Для размещения иных объектов промышленности, энергетики, транспорта, связи, радиовещания, телевидения, информатики, обеспечения космической | Под размещение линии электропередач ЛЭП 110кВ «Песчанокопское-Развильенская» |

| № | Кад.номер участка                       | Исключаемая площадь, кв. м | Общая площадь, кв. м | Адрес                                 | Категория  | Вид разрешенного использования  | Планируемая цель использования   |
|---|---|----------------------------|----------------------|---------------------------------------|--|---|--|
|   |   |                            |                      |                                       |  | деятельности, обороны, безопасности и иного специального назначения   |  |
| 2 | ЕЗ: 61:30:0000000:5<br>61:30:0090201:11 | 7,00                       | 5737                 | Ростовская обл, р-н<br>Песчанокопский | Земли промышленности, энергетики, транспорта, связи, радиовещания, телевидения, информатики, земли для обеспечения космической деятельности, земли обороны, безопасности и земли иного специального назначения | Для размещения иных объектов промышленности, энергетики, транспорта, связи, радиовещания, телевидения, информатики, обеспечения космической деятельности, обороны, безопасности и иного специального назначения | Под размещение линии электропередач ЛЭП 110кВ<br>«Песчанокопское-Развиленская» |
| 3 | ЕЗ: 61:30:0000000:5<br>61:30:0090201:10 | 7,00                       | 5737                 | Ростовская обл, р-н<br>Песчанокопский | Земли промышленности, энергетики, транспорта, связи, радиовещания, телевидения, информатики, земли для обеспечения космической деятельности, земли обороны, безопасности и земли иного специального назначения | Для размещения иных объектов промышленности, энергетики, транспорта, связи, радиовещания, телевидения, информатики, обеспечения космической деятельности, обороны, безопасности и иного специального назначения | Под размещение линии электропередач ЛЭП 110кВ<br>«Песчанокопское-Развиленская» |
| 4 | ЕЗ: 61:30:0000000:5<br>61:30:0090201:8  | 7,00                       | 5737                 | Ростовская обл, р-н<br>Песчанокопский | Земли промышленности, энергетики, транспорта, связи, радиовещания, телевидения, информатики, земли для   | Для размещения иных объектов промышленности, энергетики, транспорта, связи,   | Под размещение линии электропередач ЛЭП 110кВ<br>«Песчанокопское-Развиленская» |

| №                  | Кад.номер участка                                    | Исключаемая площадь, кв. м | Общая площадь, кв. м | Адрес                                  | Категория  | Вид разрешенного использования  | Планируемая цель использования  |
|--------------------|--|----------------------------|----------------------|--|--|---|---|
|                    |  |                            |                      |  | обеспечения космической деятельности, земли обороны, безопасности и земли иного специального назначения  | радиовещания, телевидения, информатики, обеспечения космической деятельности, обороны, безопасности и иного специального назначения   |   |
| 5                  | ЕЗ: 61:30:0000000:5<br>61:30:0090201:9               | 7,00                       | 5737                 | Ростовская обл, р-н<br>Песчанокопский  | Земли промышленности, энергетики, транспорта, связи, радиовещания, телевидения, информатики, земли для обеспечения космической деятельности, земли обороны, безопасности и земли иного специального назначения | Для размещения иных объектов промышленности, энергетики, транспорта, связи, радиовещания, телевидения, информатики, обеспечения космической деятельности, обороны, безопасности и иного специального назначения | Под размещение линии электропередач ЛЭП 110кВ «Песчанокопское-Развиленская» |
| 6                  | Земли неразграниченной государственной собственности | 41,26                      | 41,26                | с. Волго-Дон<br>(корректировка границ) | -  | -   | Корректировка границ  |
| <b>ИТОГО кв. м</b> |  |                            | <b>160848,69</b>     |  |  |   |   |
| <b>ИТОГО га</b>    |  |                            | <b>16,08</b>         |  |  |   |   |

Перечень земельных участков, включаемых в границы населённых пунктов

Таблица 2.2

| с. Развильное. х. Двойной, п. Волго-Дон   |  |                           |                      |  |  |   |   |
|---|--|---------------------------|----------------------|--|--|---|---|
| Включаемые земельные участки (части земельных участков, земель не разграниченной государственной собственности) |  |                           |                      |  |  |   |   |
| №   | Кад.номер участка                                    | Включаемая площадь, кв. м | Общая площадь, кв. м | Адрес  | Категория                              | Вид разрешенного использования  | Планируемая цель использования  |
| 1   | 61:30:0090101:9345(1)                                | 2,19                      | 217600               | Ростовская область, Песчанокопский район, с. Развильное, ул. Ростовская, 107   | Земли населенных пунктов               | Для размещения зданий, строений, сооружений, используемых для производства, хранения и первичной переработки сельскохозяйственной продукции | Для размещения зданий, строений, сооружений, используемых для производства, хранения и первичной переработки сельскохозяйственной продукции |
| 2   | 61:30:0600002:2253                                   | 8124,62                   | 640944               | Ростовская область, Песчанокопский район, вблизи с. Развильное, граф. учёт №161, №163, №166 бывшего клх. им. «1Мая», зем. участок граничит с землями сельской администрации, п.о. ЖД, с. Развильное, ООО «Агрокомплекс Развильное» | Земли сельскохозяйственного назначения | Для сельскохозяйственного производства  | Для сельскохозяйственного производства  |
| 3   | 61:30:0600002:2035(1)                                | 385,10                    | 80317                | Ростовская область, р-н Песчанокопский, вблизи с. Развильное, граф. учёт №12, 102, 132, 104, 113, 114, 120, 127, 133, 134, 135, 158 «а», 159, 160, 161, 167, 168 бывшего клх. «1 Мая»  | Земли сельскохозяйственного назначения | Для сельскохозяйственного производства  | Для сельскохозяйственного производства  |
| 4   | Земли неразграниченной государственной собственности | 9266,69                   | 9266,69              | Ростовская область, Песчанокопский район, с. Развильное, вдоль берега реки Большая Сандата   | -                                      | -   | ВРИ, установленные для населенного пункта   |
| 5   | Земли неразграниченной государственной собственности | 209,72                    | 209,72               | Ростовская область, Песчанокопский район, с. Развильное, территория вдоль РЖД  | -                                      | -   | ВРИ, установленные для населенного пункта   |

## с. Развильное. х. Двойной, п. Волго-Дон

## Включаемые земельные участки (части земельных участков, земель не разграниченной государственной собственности)

| №                  | Кад.номер участка                                    | Включае<br>мая<br>площадь,<br>кв. м | Общая<br>площадь,<br>кв. м | Адрес  | Категория | Вид разрешенного<br>использования | Планируемая цель<br>использования               |
|--------------------|--|-------------------------------------|----------------------------|--|-----------|-----------------------------------|---|
| 6                  | Земли неразграниченной государственной собственности | 1,95                                | 1,95                       | Ростовская область,<br>Песчанокопский район, с.<br>Развильное, территория,<br>прилегающая к участку:<br>61:30:0600002:2040   | -         | -                                 | ВРИ, установленные<br>для населенного<br>пункта |
| 7                  | Земли неразграниченной государственной собственности | 2570,53                             | 2570,53                    | Ростовская область,<br>Песчанокопский район, с.<br>Развильное, территория,<br>прилегающая к участкам:<br>61:30:0600002:1708<br>61:30:0600002:2031<br>61:30:0090101:2574<br>61:30:0600002:471<br>61:30:0090101:9344<br>61:30:0090101:9345 | -         | -                                 | ВРИ, установленные<br>для населенного<br>пункта |
| 8                  | Земли неразграниченной государственной собственности | 468,83                              | 468,83                     | Ростовская область,<br>Песчанокопский район, с.<br>Развильное, вдоль автодороги<br>местного значения   | -         | -                                 | ВРИ, установленные<br>для населенного<br>пункта |
| 9                  | Земли неразграниченной государственной собственности | 22,72                               | 22,72                      | Ростовская область,<br>Песчанокопский район, с.<br>Развильное, вдоль автомобильной<br>дороги регионального значения  | -         | -                                 | ВРИ, установленные<br>для населенного<br>пункта |
| 10                 | Земли неразграниченной государственной собственности | 1527,15                             | 1527,15                    | х. Двойной (корректировка границ)  | -         | -                                 | ВРИ, установленные<br>для населенного<br>пункта |
| 11                 | Земли неразграниченной государственной собственности | 1,88                                | 1,88                       | с. Волго-Дон (корректировка<br>границ)   | -         | -                                 | ВРИ, установленные<br>для населенного<br>пункта |
| <b>ИТОГО кв. м</b> |  |                                     |                            | <b>22581,38</b>  |           |                                   |   |
| <b>ИТОГО га</b>    |  |                                     |                            | <b>2,26</b>  |           |                                   |   |

## Изменение площадей населенных пунктов Развильненского сельского поселения

Таблица 2.3

| Населенный пункт | Площадь населенного пункта по действующему ГП, га <sup>5</sup> | Площадь исключаемых территорий, га | Площадь включаемых территорий, га | Площадь населенного пункта после внесения изменений в ГП, га |
|------------------|--|------------------------------------|-----------------------------------|--|
| с. Развильное    | 1187,74  | 15,74                              | 2,11                              | 1174,11  |
| х. Двойной       | 65,87  | 0,34                               | 0,15                              | 65,69  |
| х. Волго-Дон     | 68,43  | 0,01                               | 0,0                               | 68,42  |

Всего территории общей площадью + **2,26 га** предлагаются к включению в проектируемые ранее утвержденным генеральным планом границы населенных пунктов и – **16,08 га** подлежит исключению из проектируемых ранее утвержденным генеральным планом границ населенных пунктов.

<sup>5</sup> Материалы генерального плана Развильненского сельского поселения Песчанокопского района Ростовской области, разработанные в 2012 году (в ред. от 29.09.17, 27.12.17, 10.11.2020).

#### 4. Основные технико-экономические показатели поселения

Основные технико-экономические показатели Развильненского поселения рассчитаны в векторной модели в системе координат МСК61 зона 2 с учетом уточненных границ поселения, населенных пунктов и функциональных зон, площадные показатели в текстовой и графической частях приведены в соответствие. Показатели баланса территории сельского поселения отражены в Таблицах 3.1 – 3.4.

##### *Баланс территории Развильненского сельского поселения*

Таблица 3.1

| № п/п      | Показатели  | Действующая редакция <sup>6</sup> |                       | Расчетный срок по проекту внесения изменений (га/%) |
|------------|---|-----------------------------------|-----------------------|---|
|            |   | Состояние на 2012 г. (га/%)       | Расчетный срок (га/%) |   |
| <b>1.1</b> | <b>Территория</b>   |                                   |                       |   |
|            | Всего   | 18920/100                         | 18435,52/100          | <b>18435,52<sup>7</sup>/100</b>                     |
|            | в том числе:  |                                   |                       |   |
|            | - земли сельскохозяйственного назначения  | 17710/93,3                        | 16461,37/89,29        | <b>16559,10/89,72</b>                               |
|            | - земли населённых пунктов;   | 880/4,7                           | 1486,10/8,06          | <b>1308,22/7,09</b>                                 |
|            | - земли промышленности, энергетики, транспорта, связи, радиовещания, телевидения, информатики, космического обеспечения, обороны, безопасности и иного специального назначения за пределами поселений | 240/1,3                           | 403,78/2,19           | <b>500/2,71</b>                                     |
|            | - земли водного фонда   | 30/0,1                            | 24,26/0,13            | 30/0,16   |
|            | - земли запаса  | 60/0,3                            | 60/0,33               | 60/0,33   |

##### **Основные показатели по схеме генплана с. Развильное**

Таблица 3.2

| № п/п | Показатели | Действующая редакция |                     | Расчетный срок по проекту внесения изменений (га) |
|-------|------------|----------------------|---------------------|---|
|       |            | Состояние на 2012 г. | Расчетный срок (га) |   |
|       |            |                      |                     |   |

<sup>6</sup> Согласно материалам генерального плана Развильненского сельского поселения Песчанокопского района Ростовской области, разработанные в 2012 году (в ред. от 29.09.17, 27.12.17, 10.11.2020).

<sup>7</sup> Согласно Областному закону Ростовской области от 27.09.2004г № 147-ЗС «Об установлении границ и наделении соответствующим статусом муниципального образования «Песчанокопский район» и муниципальных образований в его составе» (ред. от 29.07.2021 г. N 562-ЗС)

|     |  |    |         |                |
|-----|--|----|---------|----------------|
| 1   | Общая площадь земель населенного пункта в установленных границах,  | -- | 1187,74 | <b>1174,10</b> |
| 1.1 | в том числе территории:  |    |         |                |
|     | - жилых зон  | -- | 630,76  | <b>625,65</b>  |
|     | - общественно-деловых зон  | -- | 21,93   | <b>22,19</b>   |
|     | - производственных зон   | -- | 95,78   | <b>80,69</b>   |
|     | - коммунально-складских зон  | -- | 1,99    | <b>1,99</b>    |
|     | - зон инженерной инфраструктуры  | -- | 4,51    | <b>3,66</b>    |
|     | - зон транспортной инфраструктуры  | -- | 7,56    | <b>8,12</b>    |
|     | - зон сельскохозяйственных угодий  | -- | 164,0   | <b>152,61</b>  |
|     | - производственных зон сельскохозяйственных предприятий  | -- | 95,78   | <b>95,57</b>   |
|     | - зон рекреационного назначения  | -- | 150,64  | <b>75,28</b>   |
|     | - зон озелененных территорий общего пользования (лесопарки, парки, сады, скверы, бульвары, городские леса) | -- | 1,0     | <b>1,21</b>    |
|     | - зона кладбищ   | -- | 10,07   | <b>10,02</b>   |
|     | - зона озелененных территорий специального назначения  | -- | 18,25   | <b>21,16</b>   |
|     | - территория акватории реки  | -- | --      | <b>75,96</b>   |

### Основные показатели по схеме генплана х. Волго-Дон

Таблица 3.3

| № п/п | Показатели  | Действующая редакция |                     | Расчетный срок по проекту внесения изменений (га) |
|-------|---|----------------------|---------------------|---|
|       |   | Состояние на 2012 г. | Расчетный срок (га) |   |
| 1     | Общая площадь земель населенного пункта в установленных границах, | --                   | 68,43               | <b>68,42</b>                                      |
| 1.1   | в том числе территории:   |                      |                     |   |
|       | - жилых зон   | --                   | 7,38                | <b>7,38</b>                                       |
|       | - общественно-деловых зон   | --                   | 0,0                 | <b>0,0</b>  |
|       | - производственных зон  | --                   | 0,0                 | <b>0,0</b>  |

|  |    |       |              |
|--|----|-------|--------------|
| - коммунально-складских зон  | -- | 0,0   | <b>0,0</b>   |
| - зон инженерной инфраструктуры  | -- | 0,0   | <b>0,0</b>   |
| - зон транспортной инфраструктуры  | -- | 0,0   | <b>0,0</b>   |
| - зон сельскохозяйственных угодий  | -- | 32,34 | <b>49,87</b> |
| - производственных зон сельскохозяйственных предприятий  | -- | 19,09 | <b>0,0</b>   |
| - зон рекреационного назначения  | -- | 0,0   | <b>0,0</b>   |
| - зон озелененных территорий общего пользования (лесопарки, парки, сады, скверы, бульвары, городские леса) | -- | 0,0   | <b>0,0</b>   |
| - зона кладбищ   | -- | 0,0   | <b>0,0</b>   |
| - зона озелененных территорий специального назначения  | -- | 2,49  | <b>3,15</b>  |
| - территория акватории реки  | -- | 7,13  | <b>8,02</b>  |

### Основные показатели по схеме генплана х. Двойной

Таблица 3.4

| № п/п | Показатели  | Действующая редакция |                     | Расчетный срок по проекту внесения изменений (га) |
|-------|---|----------------------|---------------------|---|
|       |   | Состояние на 2012 г. | Расчетный срок (га) |   |
| 1     | Общая площадь земель населенного пункта в установленных границах, | --                   | 65,87               | <b>65,69</b>                                      |
| 1.1   | в том числе территории:   |                      |                     |   |
|       | - жилых зон   | --                   | 48,13               | <b>48,23</b>                                      |
|       | - общественно-деловых зон   | --                   | 1,27                | <b>1,27</b>                                       |
|       | - производственных зон  | --                   | 2,24                | <b>2,24</b>                                       |
|       | - коммунально-складских зон                                       | --                   | 0,0                 | <b>0,0</b>  |
|       | - зон инженерной инфраструктуры                                   | --                   | 0,0                 | <b>0,0</b>  |
|       | - зон транспортной инфраструктуры                                 | --                   | 0,0                 | <b>0,0</b>  |
|       | - зон сельскохозяйственных угодий                                 | --                   | 0,0                 | <b>0,0</b>  |

|  |    |      |             |
|--|----|------|-------------|
| - производственных зон сельскохозяйственных предприятий  | -- | 0,0  | <b>0,0</b>  |
| - зон рекреационного назначения  | -- | 0,0  | <b>0,0</b>  |
| - зон озелененных территорий общего пользования (лесопарки, парки, сады, скверы, бульвары, городские леса) | -- | 6,32 | <b>6,12</b> |
| - зона кладбищ   | -- | 0,0  | <b>0,0</b>  |
| - зона озелененных территорий специального назначения  | -- | 7,91 | <b>7,84</b> |
| - территория акватории реки  | -- | 0,0  | <b>0,0</b>  |

## **5. Зоны с особыми условиями использования территорий, расположенных в границах сельского поселения**

Проект изменений предусматривает приведение описания и отображения зон с особыми условиями использования территорий в соответствие с действующим градостроительным и земельным законодательством, в том числе Требованиям, утвержденным приказом Минэкономразвития России от 09.01.2018 № 10.

В соответствии со статьёй 1 Градостроительного кодекса РФ зонами с особыми условиями использования территорий называются охранные, санитарно-защитные зоны, зоны охраны объектов культурного наследия (памятников истории и культуры) народов Российской Федерации, водоохранные зоны, зоны охраны источников питьевого водоснабжения, зоны охраняемых объектов, иные зоны, устанавливаемые в соответствии с законодательством Российской Федерации.

Статьей 105 Земельного кодекса РФ определен закрытый перечень видов зон с особыми условиями использования территорий. В настоящее время на территории Развильненского СП Песчанокопского района Ростовской области представлены следующие зоны с особыми условиями использования территорий:

- 1) санитарно-защитная зона (предприятий, сооружений и иных объектов);
- 2) охранный зона объектов электроэнергетики (объектов электросетевого хозяйства и объектов по производству электрической энергии);
- 3) охранный зона линий и сооружений связи;
- 4) охранный зона трубопроводов (газопроводов, нефтепроводов);
- 5) зона минимальных расстояний до магистральных или промышленных трубопроводов (газопроводов, нефтепроводов);
- 6) охранный зона железных дорог;
- 7) зоны санитарной охраны источников питьевого и хозяйственно-бытового водоснабжения (Первый пояс зоны санитарной охраны источника водоснабжения);
- 8) водоохранная зона;
- 9) прибрежная защитная полоса;
- 10) береговая полоса.

## 6. Объекты культурного наследия

Согласно сведениям комитета по охране ОКН Ростовской области на территории Развильненского сельского поселения Песчанокопского района расположены 4 объекта археологического наследия федерального значения и 2 выявленных объекта археологического наследия.<sup>8</sup>

Перечень объектов археологического наследия, расположенных в границах Развильного сельского поселения, приведен в таблице 4.1.

Перечень выявленных объектов археологического наследия, расположенных в границах Развильненского сельского поселения, приведен в таблице 4.2.

Все объекты культурного наследия, расположенные в границах Развильненского СП, отображены в графической части проекта изменений, с обозначением территории ОКН.

С учетом уточнения границ муниципальных образований согласно координатного и текстового описания из Областного закона Ростовской области от 29.07.2021 г. N 562-ЗС «О внесении изменений в Областной закон «Об установлении границ и наделении соответствующим статусом муниципального образования «Песчанокопский район» и муниципальных образований в его составе» территория объекта археологического наследия Курган «Пограничный» не попадает в границы Развильненского сельского поселения (полностью расположена в границах Песчанокопского сельского поселения).

### *Перечень объектов археологического наследия федерального значения, расположенных в границах Развильненского СП*

*Таблица 4.1*

| № п/п | Наименование ОКН согласно нормативному документу о принятии на охрану | Местонахождение памятника согласно нормативному документу о принятии на охрану | Регистрационный номер в ЕГРОКН | Номер и дата документа о принятии на охрану                            | Постановление об утверждении границ территории объекта               |
|-------|---|--|--------------------------------|--|--|
| 1     | Курган «Межевой»  | 2,0 км к С от Овцефермы х. Двойного  | 611741078190006                | Постановление Главы Администрации Ростовской области от 21.02.1997 №51 | Постановление комитета по охране ОКН РО от 21.12.2020 №20/01-01/5485 |
| 2     | Поселение «Развильное I»  | 1,2 км к востоку-северо-востоку от н.п. Развильное                             | 611741078380006                | Постановление Главы Администрации Ростовской области от 21.03.2000 №96 | Постановление комитета по охране ОКН РО от 17.03.2021 №20/01-01/1265 |
| 3     | Кочевье «Развильное II»   | 1,2 км к востоку-северо-востоку от н.п. Развильное                             | 611741078370006                | Постановление Главы Администрации Ростовской                           | Постановление комитета по охране ОКН РО от                           |

<sup>8</sup> Письмо комитета по охране ОКН Ростовской области от 23.03.2022 №20/1-3132

| № п/п | Наименование ОКН согласно нормативному документу о принятии на охрану | Местонахождение памятника согласно нормативному документу о принятии на охрану | Регистрационный номер в ЕГРОКН | Номер и дата документа о принятии на охрану                            | Постановление об утверждении границ территории объекта               |
|-------|---|--|--------------------------------|--|--|
|       |   |  |                                | области от 21.03.2000 №96  | 17.03.2021 №20/01-01/1266  |
| 4     | Курган «Пограничный» <sup>9</sup>                                     | Ростовская область, Песчанокопский район, 5346 м к юго-востоку от х. Терновой  | 611741078300006                | Постановление Главы Администрации Ростовской области от 21.02.1997 №51 | Постановление комитета по охране ОКН РО от 22.12.2020 №20/01-01/5524 |

**Перечень выявленных объектов археологического наследия, расположенных в границах Развильненского СП**

Таблица 4.2

| № п/п | Наименование ОКН согласно нормативному документу о принятии на охрану | Сведения о местонахождении памятника                            | Категория историко-культурного значения |
|-------|---|---|---|
| 1     | Курганный могильник «Развильный I»                                    | в 0,5 км к северо-западу от н.п. Развильное                     | Выявленный объект                       |
| 2     | Стоянка «Большая Сандата I»   | 2 км к северо-востоку от северо-восточной окраины с. Развильное | Выявленный объект                       |

В соответствии с Федеральным законом от 25.06.2002г. №73-ФЗ «Об объектах культурного наследия (памятниках истории и культуры) народов Российской Федерации», регламентируются требования к осуществлению деятельности *в границах территории объекта культурного наследия* и особый режим использования земельного участка, водного объекта или его части, в границах которых располагается *объект археологического наследия* ст. 5.1 и 47.3 Федерального закона № 73-ФЗ.

Проектирование и проведение земляных, строительных, мелиоративных, хозяйственных работ, указанных в статье 30 Федерального закона № 73-ФЗ, осуществляются при отсутствии на данной территории *объектов культурного наследия, включенных в реестр, выявленных объектов культурного наследия или объектов, обладающих признаками объекта культурного наследия*, либо при условии соблюдения техническим заказчиком (застройщиком) объекта капитального строительства, заказчиками других видов работ, лицом, проводящим указанные работы, требований статьи 36 Федерального закона № 73-ФЗ.

Изыскательские, проектные, земляные, строительные, мелиоративные, хозяйственные работы, указанные в статье 30 Федерального закона № 73-ФЗ, и иные

<sup>9</sup> Согласно координатного описания границ территории объекта археологического наследия и границ муниципальных образований полностью расположен в границах Песчанокопского сельского поселения

работы *в границах территории объекта культурного наследия, включенного в реестр*, проводятся при условии соблюдения установленных статьей 5.1 Федерального закона № 73-ФЗ требований к осуществлению деятельности в границах территории объекта культурного наследия, особого режима использования земельного участка, в границах которого располагается объект археологического наследия, и при условии реализации согласованных соответствующим органом охраны объектов культурного наследия обязательных разделов об обеспечении сохранности указанных объектов культурного наследия в проектах проведения таких работ или проектов обеспечения сохранности указанных объектов культурного наследия либо плана проведения спасательных археологических полевых работ, включающих оценку воздействия проводимых работ на указанные объекты культурного наследия.

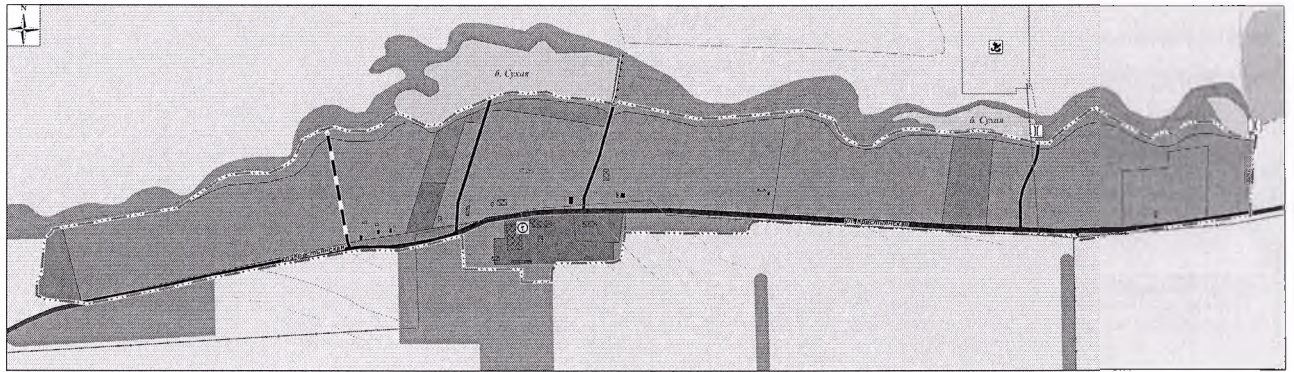
Границы территорий и охранных зон объектов культурного наследия, а также ограничения и режим использования в этих границах, устанавливаются постановлениями комитета по охране ОКН Ростовской области на основании проектов территорий и охранных зон охраны объекта культурного наследия.



ГЕНЕРАЛЬНЫЙ ПЛАН МУНИЦИПАЛЬНОГО ОБРАЗОВАНИЯ "РАЗВИЛЬЧЕНСКОЕ СЕЛЬСКОЕ ПОСЕЛЕНИЕ"  
ПОСЕЛЕНИЕ С ТЕРРИТОРИАЛЬНЫМ ПЛАНИРОВАНИЕМ  
КАРТА ПЛАНИРУЕМОГО РАЗМЕЩЕНИЯ ОБЪЕКТОВ МЕСТНОГО ЗНАЧЕНИЯ НАСЕЛЕННОГО ПУНКТА С. РАЗВИЛЬСКОЕ М 1:5000



ГЕНЕРАЛЬНЫЙ ПЛАН МУНИЦИПАЛЬНОГО ОБРАЗОВАНИЯ "РАЗВИЛЬЕНСКОЕ СЕЛЬСКОЕ ПОСЕЛЕНИЕ"  
 ПОЛОЖЕНИЕ О ТЕРРИТОРИАЛЬНОМ ПЛАНИРОВАНИИ  
 КАРТА ПЛАНИРУЕМОГО РАЗМЕЩЕНИЯ ОБЪЕКТОВ МЕСТНОГО ЗНАЧЕНИЯ НАСЕЛЕННОГО ПУНКТА Х. ДВОЙНОЙ М 1:5000



Условные обозначения

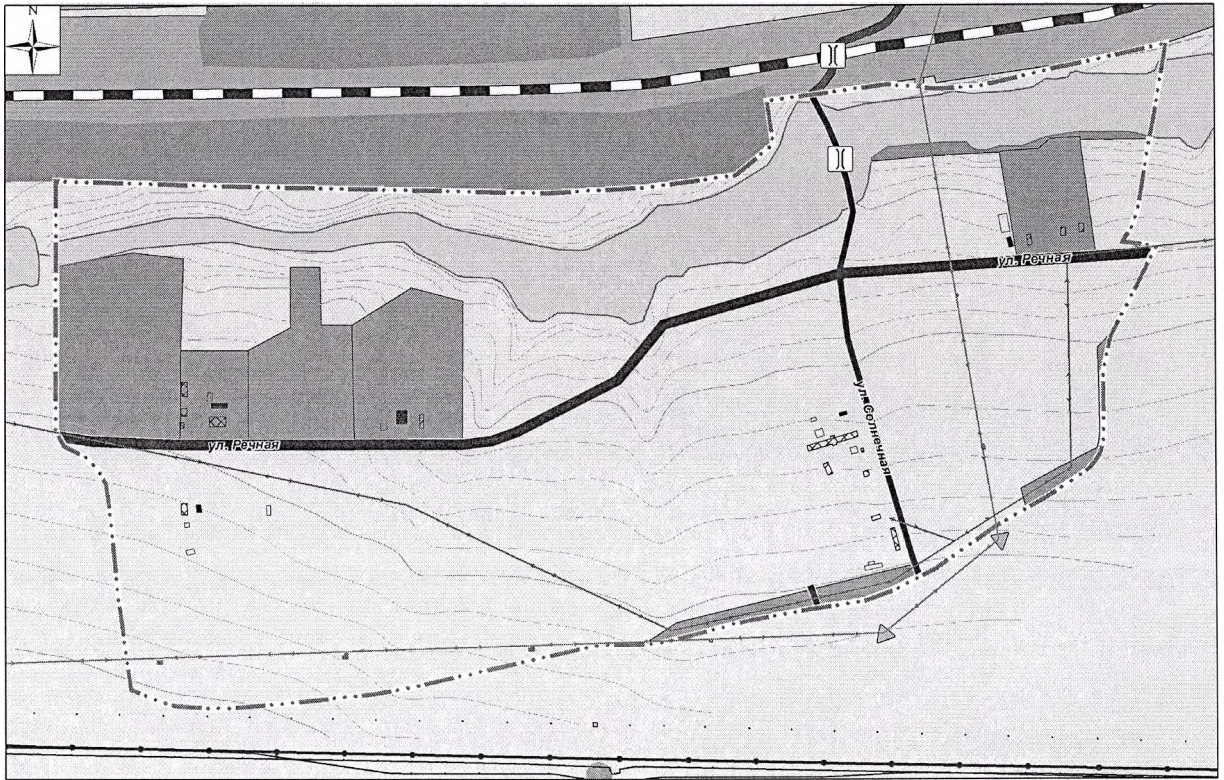
- Границы территорий муниципального образования, населенные пункты:**
- Граница муниципального района
  - Граница сельского поселения
  - Граница населенного пункта
- Функциональные зоны:**
- Зона застройки индивидуальных жилых домов
  - Общественно-деловая зона
  - Промышленная зона
  - Зона сельскохозяйственного использования
  - Зона сельско-садоводческих угодий
  - Зона разрешенного назначения
  - Зона сохранения территорий специального назначения

- Объекты транспортной и инженерной инфраструктуры:**
- линии электропередачи 10 (10/0,4) кВ
  - газопроводная сеть
  - магистраль водоснабжения
  - линейные гидротехнические сооружения (дамбы, плотины)
- Предприятия промышленности, сельского хозяйства и объекты утилизации:**
- предприятие сельского хозяйства
  - предприятия сельского хозяйства

- Объекты транспортной инфраструктуры:**
- Железная дорога
  - Автомобильные дороги регионального или межмуниципального значения
  - Автомобильная дорога местного значения
  - Пешеходный переход населенного пункта
  - Улицы в стадии застройки
  - Транспортная дорожка (полоса)

| ДР-07/22   |              |     |      |       |     |      |     |     |     |
|--|--------------|-----|------|-------|-----|------|-----|-----|-----|
| Территориальный план размещения объектов местного значения муниципального образования «Развильенское сельское поселение» |              |     |      |       |     |      |     |     |     |
| № п/п  | Наименование | Лет | М кв | Кварт | Дом | Этаж | Лет | Лет | Лет |
| Объекты размещения   |              |     |      |       |     |      |     |     |     |
| Итого  |              |     |      |       |     |      |     |     |     |
| ООО «Датум Групп»  |              |     |      |       |     |      |     |     |     |

ГЕНЕРАЛЬНЫЙ ПЛАН МУНИЦИПАЛЬНОГО ОБРАЗОВАНИЯ "РАЗВИЛЬЕНСКОЕ СЕЛЬСКОЕ ПОСЕЛЕНИЕ"  
 ПОЛОЖЕНИЕ О ТЕРРИТОРИАЛЬНОМ ПЛАНИРОВАНИИ  
 КАРТА ПЛАНИРУЕМОГО РАЗМЕЩЕНИЯ ОБЪЕКТОВ МЕСТНОГО ЗНАЧЕНИЯ НАСЕЛЕННОГО ПУНКТА Х. ВОЛГО-ДОН М 1:5000



Условные обозначения

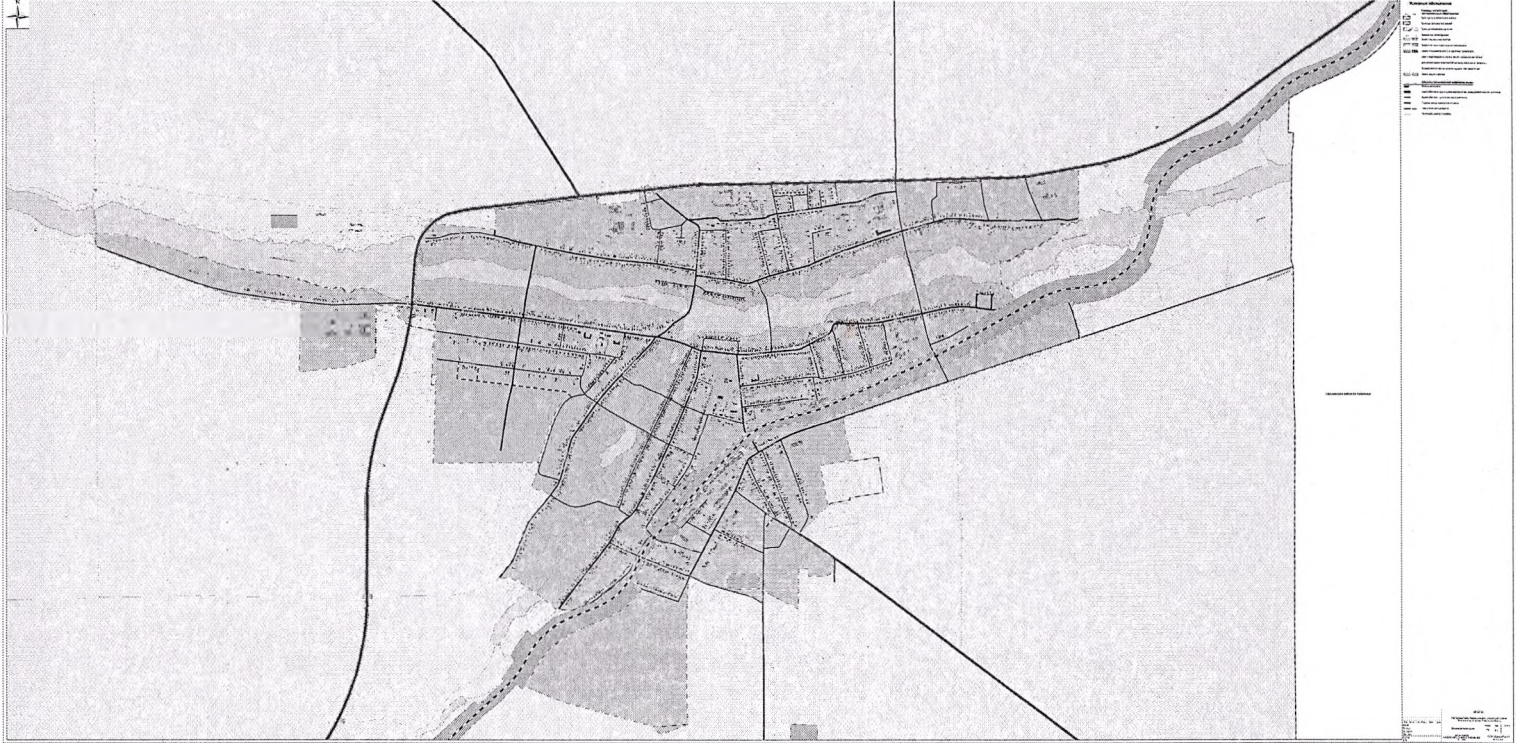
| Границы территорий муниципальных образований:            |   | Объекты транспортной инфраструктуры: |   |
|--|---|--------------------------------------|---|
|  | Граница муниципального района                       |                                      | Железная дорога   |
|  | Границы сельских поселений                          |                                      | Автомобильные дороги регионального или межмуниципального значения |
|  | Границы населенных пунктов                          |                                      | Автомобильная дорога местного значения                            |
| <b>Функциональные зоны:</b>                              |   |                                      | Главная улица населенного пункта                                  |
|  | Зона застройки индивидуальными жилыми домами        |                                      | Улицы в жилой застройке   |
|  | Производственная зона                               |                                      | Грунтовая дорога (полевая)  |
|  | Зона сельскохозяйственного использования            |                                      |   |
|  | Зона озелененных территорий специального назначения |                                      |   |
| <b>Объекты транспортной и инженерной инфраструктуры:</b> |   |                                      |   |
|  | Мостовое сооружение                                 |                                      |   |
|  | Линии электропередач 10 кВ                          |                                      |   |
|  | Линии электропередач 110 кВ                         |                                      |   |
|  | Магистральный нефтепровод                           |                                      |   |
|  | Линия связи   |                                      |   |

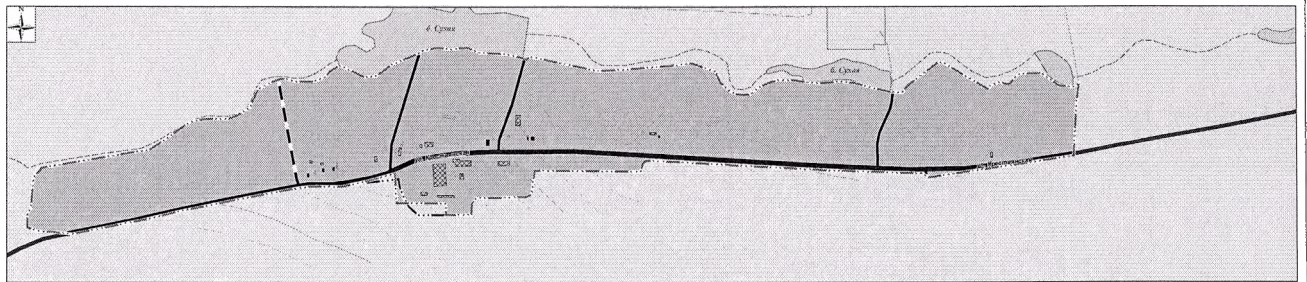
| ДГ8-ДГ/22   |         |      |        |                                     |      |
|---|---------|------|--------|-------------------------------------|------|
| Генеральный план Развильенского сельского поселения<br>Песчанокоспского района Ростовской области |         |      |        |                                     |      |
| Изм.  | Кол.уч. | Лист | № док. | Подп.                               | Дата |
|   |         |      |        |                                     |      |
| Разраб.   |         |      |        |                                     |      |
| Проверил  |         |      |        |                                     |      |
| Нач.отдела  |         |      |        |                                     |      |
| Зав.группы  |         |      |        |                                     |      |
| Н.контр.  |         |      |        |                                     |      |
| ГИП   |         |      |        |                                     |      |
| Основные положения  |         |      |        | Стадия                              | Лист |
|   |         |      |        | ГП                                  | 4    |
| КАРТА ПЛАНИРУЕМОГО РАЗМЕЩЕНИЯ ОБЪЕКТОВ МЕСТНОГО ЗНАЧЕНИЯ НАСЕЛЕННОГО ПУНКТА Х. ВОЛГО-ДОН М 1:5000 |         |      |        | ООО «Датум Групп»<br>Ростов-на-Дону |      |



Генеральный план территориально-хозяйственного районирования населенного пункта  
с указанием функционального назначения  
земель населенного пункта с населением в 10000



ГЕНЕРАЛЬНЫЙ ПЛАН МУНИЦИПАЛЬНОГО ОБРАЗОВАНИЯ "РАЗВИЛЬНЕНСКОЕ СЕЛЬСКОЕ ПОСЕЛЕНИЕ"  
ПОЛОЖЕНИЕ О ТЕРРИТОРИАЛЬНОМ ПЛАНИРОВАНИИ  
КАРТА ГРАНИЦ НАСЕЛЕННОГО ПУНКТА Х. ДВОЙНОЙ М 1:5000



Условные обозначения

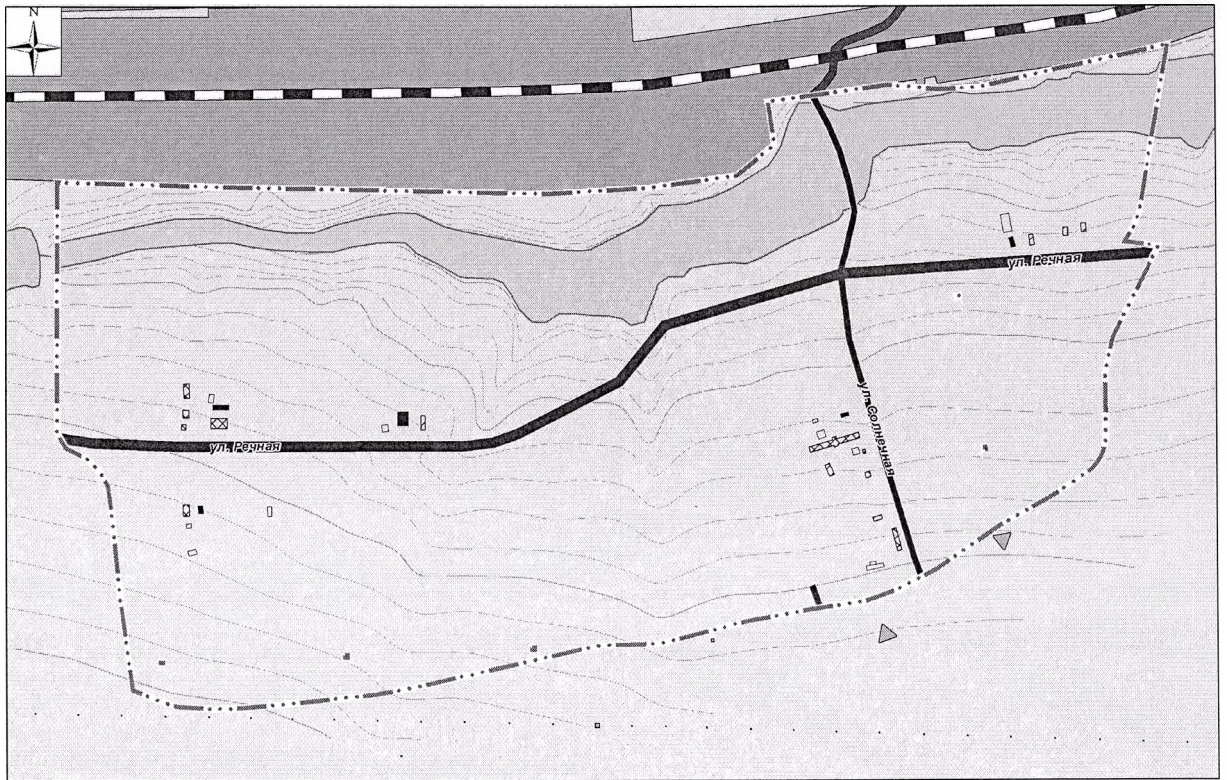
|  |  |
|--|--|
|  | Границы территорий муниципальных образований, населенных пунктов |
|  | Границы муниципального района                                    |
|  | Границы сельских поселений                                       |
|  | Границы населенных пунктов                                       |

|  |  |
|--|--|
|  | Земли по категориям:   |
|  | Земли населенных пунктов   |
|  | Земли сельскохозяйственного назначения   |
|  | Земли промышленности, энергетики, транспорта, связи, радиосвязи, телевидения, информатики, земли для обеспечения космической деятельности, земли обороны, безопасности и земли иного специального назначения |
|  | Земли особого фонда  |

|  |   |
|--|---|
|  | Объекты транспортной инфраструктуры:                              |
|  | Железные дороги   |
|  | Автомобильные дороги регионального или межмуниципального значения |
|  | Автомобильные дороги местного значения                            |
|  | Главная улица населенного пункта                                  |
|  | Улицы в жилой застройке   |
|  | Грунтовая дорога (полоса)   |

|   |      |        |        |
|---|------|--------|--------|
| ДБ-07/22  |      |        |        |
| Генеральный план Развильненского сельского поселения Печенгского района Республики Коми |      |        |        |
| Основные положения  |      |        |        |
| Семь  | Лист | Допол. | Допол. |
| 01  | 5.2  |        |        |
| КАРТА ГРАНИЦ НАСЕЛЕННОГО ПУНКТА Х. ДВОЙНОЙ М 1:5000                                     |      |        |        |
| ООО «Детум Групп»   |      |        |        |

ГЕНЕРАЛЬНЫЙ ПЛАН МУНИЦИПАЛЬНОГО ОБРАЗОВАНИЯ "РАЗВИЛЬНЕНСКОЕ СЕЛЬСКОЕ ПОСЕЛЕНИЕ"  
 ПОЛОЖЕНИЕ О ТЕРРИТОРИАЛЬНОМ ПЛАНИРОВАНИИ  
 КАРТА ГРАНИЦ НАСЕЛЕННОГО ПУНКТА Х. ВОЛГО-ДОН М 1:5000



**Условные обозначения**

**Границы населенных пунктов:**



Границы населенных пунктов

**Объекты транспортной инфраструктуры:**



Железная дорога



Автомобильные дороги регионального или межмуниципального значения



Автомобильная дорога местного значения



Главная улица населенного пункта



Улица в жилой застройке



Грунтовая дорога (полевая)



**Земли по категориям:**



Земли населенных пунктов



Земли сельскохозяйственного назначения



Земли промышленности, энергетики, транспорта, связи, радиовещания, телевидения, информатики, земли для обеспечения космической деятельности, земли обороны, безопасности и земли иного специального назначения



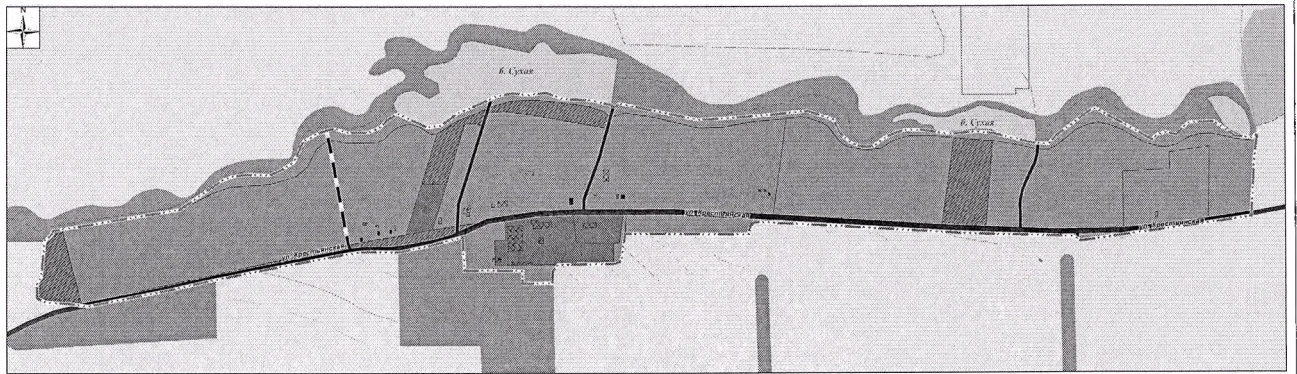
Земли водного фонда

|             |         |      |        |       |      | Д8-ДГ/22   |      |        |
|-------------|---------|------|--------|-------|------|--|------|--------|
|             |         |      |        |       |      | Генеральный план Развильненского сельского поселения Песчанокопского района Ростовской области |      |        |
| Изм.        | Кол.уч. | Лист | № док. | Подп. | Дата | Основные положения   |      |        |
| Разраб.     |         |      |        |       |      | Стадия   | Лист | Листов |
| Проверил    |         |      |        |       |      | ГП   | 5,3  |        |
| Нач.отдела  |         |      |        |       |      | ООО «Датум Групп»<br>г. Ростов-на-Дону   |      |        |
| Зав. группы |         |      |        |       |      |  |      |        |
| Н.контр.    |         |      |        |       |      |  |      |        |
| ГИП         |         |      |        |       |      | КАРТА ГРАНИЦ НАСЕЛЕННОГО ПУНКТА Х. ВОЛГО-ДОН М 1:5000  |      |        |





ГЕНЕРАЛЬНЫЙ ПЛАН МУНИЦИПАЛЬНОГО ОБРАЗОВАНИЯ "РАЗВИЛЬЕНСКОЕ СЕЛЬСКОЕ ПОСЕЛЕНИЕ"  
 ПОЛОЖЕНИЕ О ТЕРРИТОРИАЛЬНОМ ПЛАНИРОВАНИИ  
 КАРТА ФУНКЦИОНАЛЬНЫХ ЗОН НАСЕЛЕННОГО ПУНКТА Х. ДВОЙНОЙ М 1:5000



Условные обозначения

**Границы территорий муниципальных образований, населенных пунктов:**

|  |                               |
|--|-------------------------------|
|  | Граница муниципального района |
|  | Границы поселений             |
|  | Границы населенных пунктов    |

**Функциональные зоны:**

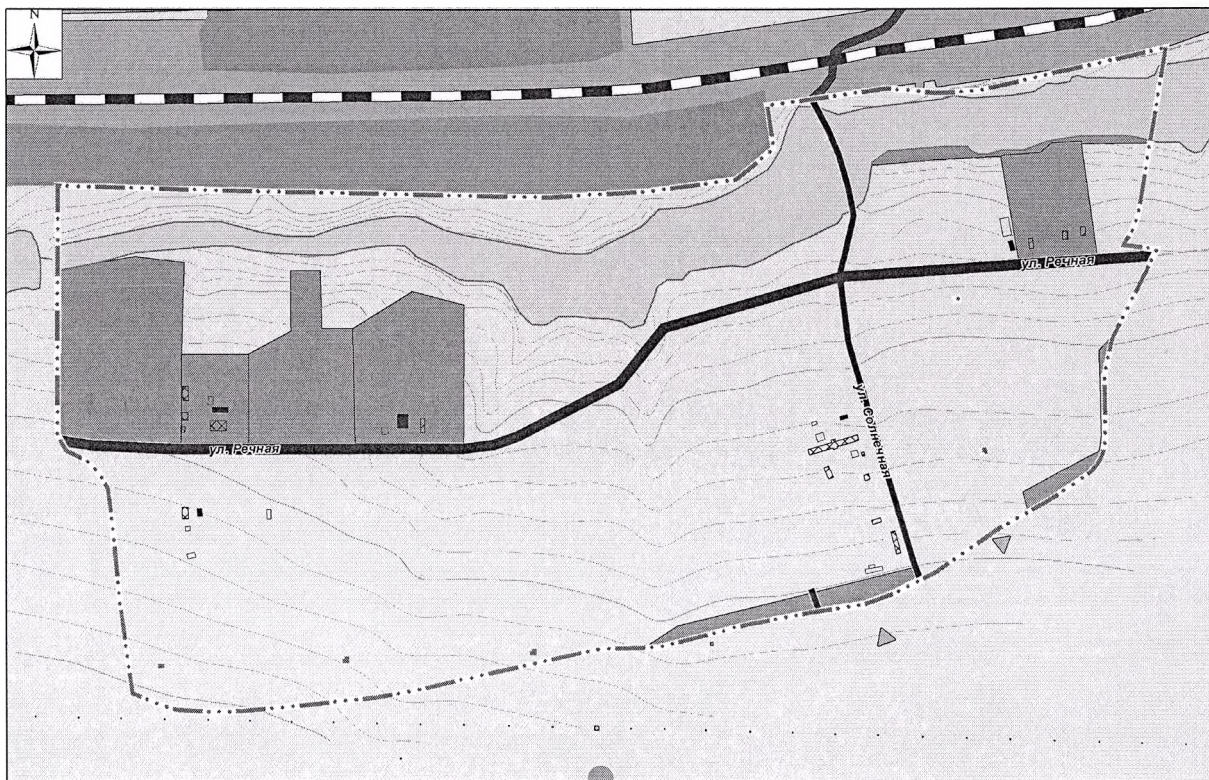
|  |  |
|--|--|
|  | Зона застройки индивидуальными жилыми домами |
|  | Общественно-рекреационная зона               |
|  | Промышленная зона                            |
|  | Зона сельскохозяйственного использования     |
|  | Зона сельскохозяйственных угодий             |
|  | Зона специального назначения                 |

**Объекты транспортной инфраструктуры:**

|  |   |
|--|---|
|  | Жилые дороги  |
|  | Автомобильные дороги регионального или межмуниципального значения |
|  | Автомобильные дороги местного значения                            |
|  | Главная улица населенного пункта                                  |
|  | Улицы в жилой застройке   |
|  | Грунтовая дорога (полвея)   |

|  |        |          |        |
|--|--------|----------|--------|
| ДВ-ДГ/22   |        |          |        |
| Генеральный план Развильевского сельского поселения<br>Первомайского района Ростовской области |        |          |        |
| Изм.   | Колуч. | Лист     | № док. |
| Разработ.  | Лист   | № док.   | Дата   |
| Проектир.  | Лист   | № док.   | Дата   |
| Исполнит.  | Лист   | № док.   | Дата   |
| Зам. прораба   | Лист   | № док.   | Дата   |
| Инженер  | Лист   | № док.   | Дата   |
| Генп.  | Лист   | № док.   | Дата   |
| Основные положения   |        | Страницы | Листы  |
| КАРТА ФУНКЦИОНАЛЬНЫХ ЗОН<br>НАСЕЛЕННОГО ПУНКТА Х. ДВОЙНОЙ<br>М 1:5000                          |        | ГП       | 6.2    |
| ООО «Датум Групп»<br>г. Ростов-на-Дону   |        |          |        |

ГЕНЕРАЛЬНЫЙ ПЛАН МУНИЦИПАЛЬНОГО ОБРАЗОВАНИЯ "РАЗВИЛЬЕНСКОЕ СЕЛЬСКОЕ ПОСЕЛЕНИЕ"  
ПОЛОЖЕНИЕ О ТЕРРИТОРИАЛЬНОМ ПЛАНИРОВАНИИ  
КАРТА ФУНКЦИОНАЛЬНЫХ ЗОН НАСЕЛЕННОГО ПУНКТА Х. ВОЛГО-ДОН М 1:5000



Условные обозначения

Границы территорий муниципальных образований:

| сущ. | план                          |
|------|-------------------------------|
|      | Граница муниципального района |
|      | Границы сельских поселений    |
|      | Границы населенных пунктов    |

Функциональные зоны:

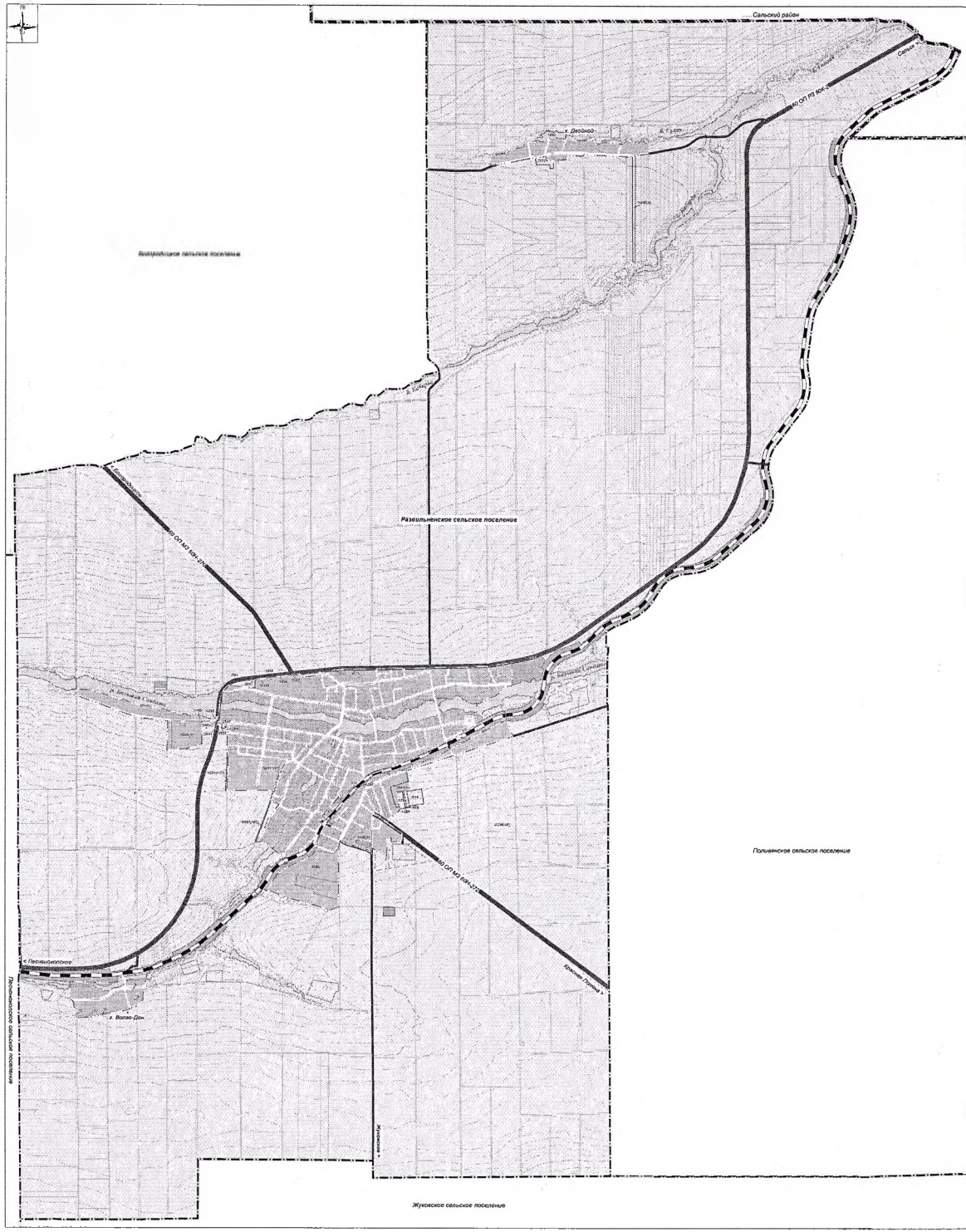
| сущ. | план  |
|------|---|
|      | Зона застройки индивидуальными жилыми домами        |
|      | Зона сельскохозяйственного использования            |
|      | Зона озелененных территорий специального назначения |

Объекты транспортной инфраструктуры:

| сущ. | план  |
|------|---|
|      | Железная дорога   |
|      | Автомобильные дороги регионального или межмуниципального значения |
|      | Автомобильная дорога местного значения                            |
|      | Главная улица населенного пункта                                  |
|      | Улицы в жилой застройке   |
|      | Грунтовая дорога (полевая)  |

| ДЗ-ДГ/22   |          |      |        |  |      |
|--|----------|------|--------|--|------|
| Генеральный план Развильенского сельского поселения<br>Павловопосадского района Ростовской области |          |      |        |  |      |
| Изм.   | Кол. ум. | Лист | № док. | Подп.                                  | Дата |
| Разраб.  |          |      |        |  |      |
| Проверил   |          |      |        |  |      |
| Нач. отдела  |          |      |        |  |      |
| Зав. группы  |          |      |        |  |      |
| Н.контр.   |          |      |        |  |      |
| ГИП  |          |      |        |  |      |
| Основные положения   |          |      |        | Стадия                                 | Лист |
| КАРТА ФУНКЦИОНАЛЬНЫХ ЗОН<br>НАСЕЛЕННОГО ПУНКТА Х. ВОЛГО-ДОН<br>М 1:5000                            |          |      |        | ГП                                     | 6.3  |
|  |          |      |        | ООО «Датум Групп»<br>г. Ростов-на-Дону |      |

ГЕНЕРАЛЬНЫЙ ПЛАН МУНИЦИПАЛЬНОГО ОБРАЗОВАНИЯ "РАЗВИЛЬНЕНСКОЕ СЕЛЬСКОЕ ПОСЕЛЕНИЕ"  
 МАТЕРИАЛЫ ПО ОБОСНОВАНИЮ  
 КАРТА ПОСЕЛЕНИЯ И СУЩЕСТВУЮЩИХ ГРАНИЦ НАСЕЛЕННЫХ ПУНКТОВ РАЗВИЛЬНЕНСКОГО СЕЛЬСКОГО ПОСЕЛЕНИЯ М 1:25000



**Условные обозначения**

|                             |  |
|-----------------------------|--|
|                             | Границы территорий муниципальных образований, населенных пунктов   |
|                             | Границы сельского района   |
|                             | Границы сельских поселений   |
|                             | Границы населенных пунктов   |
| <b>Земли по категориям:</b> |  |
|                             | Земли сельскохозяйственного назначения   |
|                             | Земли промышленности, энергетики, транспорта, связи, радиосвязи, телевидения, информатики, земель для обеспечения космической деятельности, земли обороны, безопасности и земель иного специального назначения |
|                             | Объекты транспортной инфраструктуры  |
|                             | Железные дороги  |
|                             | Асфальтовые дороги регионального или межмуниципального значения  |
|                             | Асфальтовые дороги местного значения   |
|                             | Пavedные roads неасфальтового типа   |
|                             | Улицы в границах населенных пунктов  |
|                             | Рельсовые пути (открытые)  |

**Перечень земельных участков, исключаемых из границ населенных пунктов**

|  |  |
|--|--|
|  | ЕЗ 61:30:0600002:112; 61:30:0600002:614,<br>ЕЗ 61:30:0600002:790; 61:30:0600002:837,<br>ЕЗ 61:30:0600002:732; 61:30:0600002:1468,<br>ЕЗ 61:30:0600002:670; 61:30:0600002:569,<br>ЕЗ 61:30:0000000:19; 61:30:0060101:86,<br>ЕЗ 61:30:0000000:5; 61:30:0090101:2842,<br>ЕЗ 61:30:0000000:4; 61:30:0090101:2648,<br>ЕЗ 61:30:0000000:182; 61:30:0600002:1460,<br>ЕЗ 61:30:0000000:147; 61:30:0600002:784,<br>ЕЗ 61:30:0000000:185; 61:30:0600002:1465,<br>ЕЗ 61:30:0000000:183; 61:30:0600002:1465,<br>ЕЗ 61:30:0000000:183; 61:30:0600002:1462,<br>ЕЗ 61:30:0000000:8; 61:30:0600002:1709,<br>ЕЗ 61:30:0000000:4; 61:30:0600002:1459,<br>ЕЗ 61:30:0000000:185; 61:30:0600002:1464,<br>ЕЗ 61:30:0000000:185; 61:30:0600002:1467,<br>ЕЗ 61:30:0000000:18; 61:30:0090101:87,<br>ЕЗ 61:30:0000000:19; 61:30:0090101:69,<br>ЕЗ 61:30:0000000:5; 61:30:0090201:11,<br>ЕЗ 61:30:0000000:5; 61:30:0050201:12,<br>61:30:0000000:3251(131),(132),(151),(2)(220)(7)<br>61:30:0090101:2529; 61:30:0090101:336; 61:30:0090101:268,<br>61:30:0090101:2616; 61:30:0600002:204(6); 61:30:0600002:2272,<br>61:30:0600002:1866(1); 61:30:0600002:1453; 61:30:0090201:10,<br>61:30:0090201:8; 61:30:0090201:9 |
|--|--|

**Перечень земельных участков, включаемых в границы населенных пунктов**

|  |  |
|--|--|
|  | 61:30:0600002:2253,<br>61:30:0600002:2035(1),<br>61:30:0090101:9345(1) |
|--|--|

28-07-02

|  |              |   |          |
|--|--------------|---|----------|
| Генеральный план Развильненского сельского поселения |              | Территориальный отдел государственного кадастрового учета |          |
| №  | Вид          | Имя   | Дата     |
| 1  | Создан       | И.И.И.  | 28.07.02 |
| 2  | Изменен      | И.И.И.  | 28.07.02 |
| 3  | Удален       | И.И.И.  | 28.07.02 |
| 4  | Исторический | И.И.И.  | 28.07.02 |
| 5  | Архивный     | И.И.И.  | 28.07.02 |

ООО «Сити Групп»

Всего листов

**КАРТА (ПЛАН)**  
**село Развильное Песчанокопского района Ростовской области**  
(наименование объекта землеустройства)

**Титульный лист**

**1. Сведения о заказчике землеустроительных работ:**

**О физическом лице:**

Фамилия, имя, отчество (отчество указывается при наличии) —

**О юридическом лице, органе государственной власти, органе местного самоуправления:**

Полное наименование —

Страна регистрации (инкорпорации) (указывается в отношении иностранного юридического лица) —

Фамилия и инициалы уполномоченного представителя, его должность, реквизиты доверенности (если представитель действует по доверенности) —

Подпись \_\_\_\_\_  
\_\_\_\_\_

Дата «\_\_» \_\_\_\_\_ г.

Место для оттиска печати заказчика

| 1. Система координат МСК 61, зона 2                             |               |            |   |                               |
|---|---------------|------------|---|-------------------------------|
| 2. Сведения о характерных точках границ объекта землеустройства |               |            |   |                               |
| Обозначение<br>характерных<br>точек<br>границы                  | Координаты, м |            | Метод определения<br>координат и средняя<br>квадратическая<br>погрешность положения<br>характерной точки (M <sub>t</sub> ), м | Описание закрепления<br>точки |
|   | X             | Y          |   |                               |
| 1   | 2             | 3          | 4   | 5                             |
| 1   | 310537,51     | 2324149,74 | Картометрический<br>метод; 1,00   | —                             |
| 2   | 310583,90     | 2324190,47 | Картометрический<br>метод; 1,00   | —                             |
| 3   | 310661,40     | 2324258,07 | Картометрический<br>метод; 1,00   | —                             |
| 4   | 310771,36     | 2324359,59 | Картометрический<br>метод; 1,00   | —                             |
| 5   | 310831,13     | 2324414,87 | Картометрический<br>метод; 1,00   | —                             |
| 6   | 310836,25     | 2324421,67 | Картометрический<br>метод; 1,00   | —                             |
| 7   | 310907,65     | 2324532,29 | Картометрический<br>метод; 1,00   | —                             |
| 8   | 310914,12     | 2324543,89 | Картометрический<br>метод; 1,00   | —                             |
| 9   | 310926,59     | 2324566,94 | Картометрический<br>метод; 1,00   | —                             |
| 10  | 310946,71     | 2324555,51 | Картометрический<br>метод; 1,00   | —                             |
| 11  | 310985,12     | 2324596,23 | Картометрический<br>метод; 1,00   | —                             |
| 12  | 311001,58     | 2324614,42 | Картометрический<br>метод; 1,00   | —                             |
| 13  | 311031,25     | 2324652,97 | Картометрический<br>метод; 1,00   | —                             |
| 14  | 311050,23     | 2324684,20 | Картометрический<br>метод; 1,00   | —                             |
| 15  | 311057,06     | 2324697,21 | Картометрический<br>метод; 1,00   | —                             |
| 16  | 311063,87     | 2324710,25 | Картометрический<br>метод; 1,00   | —                             |
| 17  | 311076,19     | 2324733,75 | Картометрический<br>метод; 1,00   | —                             |
| 18  | 311088,61     | 2324765,71 | Картометрический<br>метод; 1,00   | —                             |
| 19  | 311105,41     | 2324816,52 | Картометрический<br>метод; 1,00   | —                             |
| 20  | 311113,14     | 2324845,79 | Картометрический<br>метод; 1,00   | —                             |

| 1  | 2         | 3          | 4                            | 5 |
|----|-----------|------------|------------------------------|---|
| 21 | 311127,16 | 2324898,76 | Картометрический метод; 1,00 | — |
| 22 | 311142,88 | 2324962,13 | Картометрический метод; 1,00 | — |
| 23 | 311146,71 | 2324977,55 | Картометрический метод; 1,00 | — |
| 24 | 311109,73 | 2324987,29 | Картометрический метод; 1,00 | — |
| 25 | 311130,58 | 2325066,42 | Картометрический метод; 1,00 | — |
| 26 | 311141,38 | 2325104,64 | Картометрический метод; 1,00 | — |
| 27 | 311153,20 | 2325141,99 | Картометрический метод; 1,00 | — |
| 28 | 311165,60 | 2325177,20 | Картометрический метод; 1,00 | — |
| 29 | 311178,33 | 2325208,42 | Картометрический метод; 1,00 | — |
| 30 | 311218,76 | 2325301,23 | Картометрический метод; 1,00 | — |
| 31 | 311259,40 | 2325392,76 | Картометрический метод; 1,00 | — |
| 32 | 311299,91 | 2325483,98 | Картометрический метод; 1,00 | — |
| 33 | 311339,92 | 2325575,51 | Картометрический метод; 1,00 | — |
| 34 | 311380,27 | 2325667,24 | Картометрический метод; 1,00 | — |
| 35 | 311420,52 | 2325758,43 | Картометрический метод; 1,00 | — |
| 36 | 311461,78 | 2325851,22 | Картометрический метод; 1,00 | — |
| 37 | 311505,95 | 2325943,64 | Картометрический метод; 1,00 | — |
| 38 | 311553,16 | 2326034,49 | Картометрический метод; 1,00 | — |
| 39 | 311601,58 | 2326123,53 | Картометрический метод; 1,00 | — |
| 40 | 311675,15 | 2326258,97 | Картометрический метод; 1,00 | — |
| 41 | 311696,01 | 2326297,37 | Картометрический метод; 1,00 | — |
| 42 | 311745,05 | 2326386,56 | Картометрический метод; 1,00 | — |
| 43 | 311792,40 | 2326473,90 | Картометрический метод; 1,00 | — |
| 44 | 311831,70 | 2326546,99 | Картометрический метод; 1,00 | — |
| 45 | 311858,53 | 2326596,19 | Картометрический метод; 1,00 | — |

| 1  | 2         | 3          | 4                            | 5 |
|----|-----------|------------|------------------------------|---|
| 46 | 311888,08 | 2326650,57 | Картометрический метод; 1,00 | — |
| 47 | 311935,68 | 2326737,92 | Картометрический метод; 1,00 | — |
| 48 | 311963,25 | 2326789,04 | Картометрический метод; 1,00 | — |
| 49 | 311981,19 | 2326823,14 | Картометрический метод; 1,00 | — |
| 50 | 312010,54 | 2326886,53 | Картометрический метод; 1,00 | — |
| 51 | 312017,06 | 2326903,78 | Картометрический метод; 1,00 | — |
| 52 | 312026,81 | 2326936,73 | Картометрический метод; 1,00 | — |
| 53 | 312037,87 | 2326981,03 | Картометрический метод; 1,00 | — |
| 54 | 312045,61 | 2327026,65 | Картометрический метод; 1,00 | — |
| 55 | 312023,53 | 2327029,50 | Картометрический метод; 1,00 | — |
| 56 | 312016,58 | 2327022,18 | Картометрический метод; 1,00 | — |
| 57 | 311996,72 | 2327016,94 | Картометрический метод; 1,00 | — |
| 58 | 311782,73 | 2327082,54 | Картометрический метод; 1,00 | — |
| 59 | 311771,14 | 2327086,00 | Картометрический метод; 1,00 | — |
| 60 | 311767,37 | 2327074,35 | Картометрический метод; 1,00 | — |
| 61 | 311760,49 | 2327054,32 | Картометрический метод; 1,00 | — |
| 62 | 311638,35 | 2326688,18 | Картометрический метод; 1,00 | — |
| 63 | 311600,24 | 2326567,04 | Картометрический метод; 1,00 | — |
| 64 | 311599,40 | 2326564,51 | Картометрический метод; 1,00 | — |
| 65 | 311454,86 | 2326125,63 | Картометрический метод; 1,00 | — |
| 66 | 311451,22 | 2326116,87 | Картометрический метод; 1,00 | — |
| 67 | 311175,44 | 2325289,65 | Картометрический метод; 1,00 | — |
| 68 | 311152,36 | 2325288,30 | Картометрический метод; 1,00 | — |
| 69 | 311027,59 | 2325310,04 | Картометрический метод; 1,00 | — |
| 70 | 310851,67 | 2325358,15 | Картометрический метод; 1,00 | — |

| 1  | 2         | 3          | 4                            | 5 |
|----|-----------|------------|------------------------------|---|
| 71 | 310850,38 | 2325336,21 | Картометрический метод; 1,00 | — |
| 72 | 310843,35 | 2325291,41 | Картометрический метод; 1,00 | — |
| 73 | 310831,54 | 2325216,60 | Картометрический метод; 1,00 | — |
| 74 | 310828,81 | 2325194,61 | Картометрический метод; 1,00 | — |
| 75 | 310816,50 | 2325129,83 | Картометрический метод; 1,00 | — |
| 76 | 310812,66 | 2325115,52 | Картометрический метод; 1,00 | — |
| 77 | 310563,40 | 2325162,11 | Картометрический метод; 1,00 | — |
| 78 | 310508,65 | 2325172,90 | Картометрический метод; 1,00 | — |
| 79 | 310304,32 | 2324965,17 | Картометрический метод; 1,00 | — |
| 80 | 310307,40 | 2324960,48 | Картометрический метод; 1,00 | — |
| 81 | 310311,22 | 2324954,67 | Картометрический метод; 1,00 | — |
| 82 | 310390,40 | 2324832,83 | Картометрический метод; 1,00 | — |
| 83 | 310409,00 | 2324801,37 | Картометрический метод; 1,00 | — |
| 84 | 310424,04 | 2324762,32 | Картометрический метод; 1,00 | — |
| 85 | 310441,02 | 2324733,73 | Картометрический метод; 1,00 | — |
| 86 | 310448,92 | 2324720,42 | Картометрический метод; 1,00 | — |
| 87 | 310440,72 | 2324715,28 | Картометрический метод; 1,00 | — |
| 88 | 310412,30 | 2324756,85 | Картометрический метод; 1,00 | — |
| 89 | 310392,55 | 2324791,87 | Картометрический метод; 1,00 | — |
| 90 | 310374,25 | 2324822,81 | Картометрический метод; 1,00 | — |
| 91 | 310295,32 | 2324944,27 | Картометрический метод; 1,00 | — |
| 92 | 310240,09 | 2325028,24 | Картометрический метод; 1,00 | — |
| 93 | 310116,64 | 2325203,61 | Картометрический метод; 1,00 | — |
| 94 | 310114,15 | 2325201,08 | Картометрический метод; 1,00 | — |
| 95 | 310112,63 | 2325203,11 | Картометрический метод; 1,00 | — |

| 1   | 2         | 3          | 4                            | 5 |
|-----|-----------|------------|------------------------------|---|
| 96  | 310100,56 | 2325209,33 | Картометрический метод; 1,00 | — |
| 97  | 310075,39 | 2325209,98 | Картометрический метод; 1,00 | — |
| 98  | 310027,63 | 2325212,15 | Картометрический метод; 1,00 | — |
| 99  | 310015,48 | 2325211,75 | Картометрический метод; 1,00 | — |
| 100 | 310001,07 | 2325208,03 | Картометрический метод; 1,00 | — |
| 101 | 309995,70 | 2325198,04 | Картометрический метод; 1,00 | — |
| 102 | 309992,61 | 2325186,79 | Картометрический метод; 1,00 | — |
| 103 | 309986,91 | 2325170,60 | Картометрический метод; 1,00 | — |
| 104 | 309978,46 | 2325161,36 | Картометрический метод; 1,00 | — |
| 105 | 309975,53 | 2325157,99 | Картометрический метод; 1,00 | — |
| 106 | 309975,00 | 2325152,79 | Картометрический метод; 1,00 | — |
| 107 | 309975,34 | 2325110,05 | Картометрический метод; 1,00 | — |
| 108 | 309975,16 | 2325027,75 | Картометрический метод; 1,00 | — |
| 109 | 310032,17 | 2325024,12 | Картометрический метод; 1,00 | — |
| 110 | 310029,59 | 2324953,43 | Картометрический метод; 1,00 | — |
| 111 | 309729,45 | 2324950,38 | Картометрический метод; 1,00 | — |
| 112 | 309864,01 | 2324692,69 | Картометрический метод; 1,00 | — |
| 113 | 309869,32 | 2324682,51 | Картометрический метод; 1,00 | — |
| 114 | 309774,73 | 2324683,74 | Картометрический метод; 1,00 | — |
| 115 | 309779,95 | 2324680,05 | Картометрический метод; 1,00 | — |
| 116 | 309792,52 | 2324665,92 | Картометрический метод; 1,00 | — |
| 117 | 309821,28 | 2324613,40 | Картометрический метод; 1,00 | — |
| 118 | 309836,59 | 2324573,54 | Картометрический метод; 1,00 | — |
| 119 | 309873,90 | 2324441,72 | Картометрический метод; 1,00 | — |
| 120 | 309919,36 | 2324281,13 | Картометрический метод; 1,00 | — |

| 1   | 2         | 3          | 4                            | 5 |
|-----|-----------|------------|------------------------------|---|
| 121 | 309939,84 | 2324227,09 | Картометрический метод; 1,00 | — |
| 122 | 309966,20 | 2324182,05 | Картометрический метод; 1,00 | — |
| 123 | 309981,26 | 2324146,13 | Картометрический метод; 1,00 | — |
| 124 | 309974,04 | 2324141,87 | Картометрический метод; 1,00 | — |
| 125 | 309911,84 | 2324126,60 | Картометрический метод; 1,00 | — |
| 126 | 309729,60 | 2324118,46 | Картометрический метод; 1,00 | — |
| 127 | 309271,09 | 2324116,43 | Картометрический метод; 1,00 | — |
| 128 | 308982,03 | 2324117,73 | Картометрический метод; 1,00 | — |
| 129 | 308864,19 | 2324125,49 | Картометрический метод; 1,00 | — |
| 130 | 308846,52 | 2324078,08 | Картометрический метод; 1,00 | — |
| 131 | 308789,26 | 2323930,29 | Картометрический метод; 1,00 | — |
| 132 | 308818,29 | 2323870,40 | Картометрический метод; 1,00 | — |
| 133 | 308842,89 | 2323884,68 | Картометрический метод; 1,00 | — |
| 134 | 309024,44 | 2323205,93 | Картометрический метод; 1,00 | — |
| 135 | 309144,90 | 2322911,19 | Картометрический метод; 1,00 | — |
| 136 | 309160,71 | 2322912,88 | Картометрический метод; 1,00 | — |
| 137 | 309163,30 | 2322911,04 | Картометрический метод; 1,00 | — |
| 138 | 309179,32 | 2322922,78 | Картометрический метод; 1,00 | — |
| 139 | 309263,57 | 2322974,29 | Картометрический метод; 1,00 | — |
| 140 | 309341,20 | 2323020,13 | Картометрический метод; 1,00 | — |
| 141 | 309382,12 | 2323048,54 | Картометрический метод; 1,00 | — |
| 142 | 309410,58 | 2323071,02 | Картометрический метод; 1,00 | — |
| 143 | 309447,56 | 2323107,58 | Картометрический метод; 1,00 | — |
| 144 | 309467,71 | 2323129,19 | Картометрический метод; 1,00 | — |
| 145 | 309496,72 | 2323179,90 | Картометрический метод; 1,00 | — |

| 1   | 2         | 3          | 4                            | 5 |
|-----|-----------|------------|------------------------------|---|
| 146 | 309507,71 | 2323197,42 | Картометрический метод; 1,00 | — |
| 147 | 309513,48 | 2323206,61 | Картометрический метод; 1,00 | — |
| 148 | 309522,77 | 2323222,36 | Картометрический метод; 1,00 | — |
| 149 | 309526,39 | 2323228,49 | Картометрический метод; 1,00 | — |
| 150 | 309544,67 | 2323259,46 | Картометрический метод; 1,00 | — |
| 151 | 309567,46 | 2323301,93 | Картометрический метод; 1,00 | — |
| 152 | 309679,06 | 2323562,41 | Картометрический метод; 1,00 | — |
| 153 | 309728,57 | 2323643,77 | Картометрический метод; 1,00 | — |
| 154 | 309751,84 | 2323674,19 | Картометрический метод; 1,00 | — |
| 155 | 309773,09 | 2323695,66 | Картометрический метод; 1,00 | — |
| 156 | 309802,51 | 2323723,63 | Картометрический метод; 1,00 | — |
| 157 | 309813,54 | 2323733,80 | Картометрический метод; 1,00 | — |
| 158 | 309837,67 | 2323756,03 | Картометрический метод; 1,00 | — |
| 159 | 309849,19 | 2323763,78 | Картометрический метод; 1,00 | — |
| 160 | 309874,79 | 2323779,50 | Картометрический метод; 1,00 | — |
| 161 | 309910,55 | 2323721,29 | Картометрический метод; 1,00 | — |
| 162 | 310029,00 | 2323777,18 | Картометрический метод; 1,00 | — |
| 163 | 310031,83 | 2323778,49 | Картометрический метод; 1,00 | — |
| 164 | 310036,06 | 2323767,38 | Картометрический метод; 1,00 | — |
| 165 | 310095,32 | 2323794,09 | Картометрический метод; 1,00 | — |
| 166 | 310090,84 | 2323805,85 | Картометрический метод; 1,00 | — |
| 167 | 310179,75 | 2323847,07 | Картометрический метод; 1,00 | — |
| 168 | 310237,17 | 2323892,66 | Картометрический метод; 1,00 | — |
| 169 | 310216,37 | 2323974,30 | Картометрический метод; 1,00 | — |
| 170 | 310228,46 | 2323985,24 | Картометрический метод; 1,00 | — |

| 1   | 2         | 3          | 4                            | 5 |
|-----|-----------|------------|------------------------------|---|
| 171 | 310257,66 | 2324011,65 | Картометрический метод; 1,00 | — |
| 172 | 310331,67 | 2324078,56 | Картометрический метод; 1,00 | — |
| 173 | 310345,15 | 2324063,45 | Картометрический метод; 1,00 | — |
| 174 | 310332,66 | 2324052,63 | Картометрический метод; 1,00 | — |
| 175 | 310382,29 | 2324003,27 | Картометрический метод; 1,00 | — |
| 176 | 310425,95 | 2324042,80 | Картометрический метод; 1,00 | — |
| 177 | 310423,27 | 2324046,27 | Картометрический метод; 1,00 | — |
| 178 | 310498,09 | 2324114,07 | Картометрический метод; 1,00 | — |
| 179 | 310521,77 | 2324135,52 | Картометрический метод; 1,00 | — |
| 1   | 310537,51 | 2324149,74 | Картометрический метод; 1,00 | — |
| 180 | 309893,32 | 2324417,20 | Картометрический метод; 1,00 | — |
| 181 | 309993,62 | 2324419,39 | Картометрический метод; 1,00 | — |
| 182 | 309989,64 | 2324657,42 | Картометрический метод; 1,00 | — |
| 183 | 309879,92 | 2324658,88 | Картометрический метод; 1,00 | — |
| 184 | 309878,04 | 2324442,60 | Картометрический метод; 1,00 | — |
| 185 | 309891,76 | 2324442,30 | Картометрический метод; 1,00 | — |
| 180 | 309893,32 | 2324417,20 | Картометрический метод; 1,00 | — |
| 186 | 312549,49 | 2319673,02 | Картометрический метод; 1,00 | — |
| 187 | 312540,96 | 2319872,76 | Картометрический метод; 1,00 | — |
| 188 | 312476,70 | 2320114,43 | Картометрический метод; 1,00 | — |
| 189 | 312410,60 | 2320306,78 | Картометрический метод; 1,00 | — |
| 190 | 312412,29 | 2320309,86 | Картометрический метод; 1,00 | — |
| 191 | 312409,77 | 2320319,71 | Картометрический метод; 1,00 | — |
| 192 | 312405,34 | 2320326,71 | Картометрический метод; 1,00 | — |

| 1   | 2         | 3          | 4                            | 5 |
|-----|-----------|------------|------------------------------|---|
| 193 | 312400,92 | 2320333,07 | Картометрический метод; 1,00 | — |
| 194 | 312396,49 | 2320341,33 | Картометрический метод; 1,00 | — |
| 195 | 312395,55 | 2320346,10 | Картометрический метод; 1,00 | — |
| 196 | 312396,46 | 2320352,80 | Картометрический метод; 1,00 | — |
| 197 | 312396,35 | 2320355,51 | Картометрический метод; 1,00 | — |
| 198 | 312395,33 | 2320358,03 | Картометрический метод; 1,00 | — |
| 199 | 312393,17 | 2320361,46 | Картометрический метод; 1,00 | — |
| 200 | 312389,25 | 2320367,70 | Картометрический метод; 1,00 | — |
| 201 | 312383,55 | 2320374,39 | Картометрический метод; 1,00 | — |
| 202 | 312373,09 | 2320381,08 | Картометрический метод; 1,00 | — |
| 203 | 312370,81 | 2320384,33 | Картометрический метод; 1,00 | — |
| 204 | 312364,86 | 2320392,85 | Картометрический метод; 1,00 | — |
| 205 | 312363,61 | 2320399,52 | Картометрический метод; 1,00 | — |
| 206 | 312362,36 | 2320406,19 | Картометрический метод; 1,00 | — |
| 207 | 312363,33 | 2320415,71 | Картометрический метод; 1,00 | — |
| 208 | 312366,84 | 2320423,64 | Картометрический метод; 1,00 | — |
| 209 | 312371,21 | 2320432,55 | Картометрический метод; 1,00 | — |
| 210 | 312372,91 | 2320436,01 | Картометрический метод; 1,00 | — |
| 211 | 312375,10 | 2320446,80 | Картометрический метод; 1,00 | — |
| 212 | 312375,82 | 2320466,16 | Картометрический метод; 1,00 | — |
| 213 | 312374,44 | 2320471,79 | Картометрический метод; 1,00 | — |
| 214 | 312372,38 | 2320480,15 | Картометрический метод; 1,00 | — |
| 215 | 312365,13 | 2320492,88 | Картометрический метод; 1,00 | — |
| 216 | 312358,20 | 2320505,61 | Картометрический метод; 1,00 | — |
| 217 | 312349,68 | 2320517,07 | Картометрический метод; 1,00 | — |

| 1   | 2         | 3          | 4                            | 5 |
|-----|-----------|------------|------------------------------|---|
| 218 | 312343,07 | 2320530,75 | Картометрический метод; 1,00 | — |
| 219 | 312338,05 | 2320545,70 | Картометрический метод; 1,00 | — |
| 220 | 312334,60 | 2320555,24 | Картометрический метод; 1,00 | — |
| 221 | 312334,97 | 2320568,57 | Картометрический метод; 1,00 | — |
| 222 | 312330,89 | 2320580,02 | Картометрический метод; 1,00 | — |
| 223 | 312324,59 | 2320592,43 | Картометрический метод; 1,00 | — |
| 224 | 312319,23 | 2320601,02 | Картометрический метод; 1,00 | — |
| 225 | 312316,74 | 2320613,10 | Картометрический метод; 1,00 | — |
| 226 | 312314,23 | 2320620,73 | Картометрический метод; 1,00 | — |
| 227 | 312308,88 | 2320631,23 | Картометрический метод; 1,00 | — |
| 228 | 312307,00 | 2320638,22 | Картометрический метод; 1,00 | — |
| 229 | 312304,51 | 2320649,98 | Картометрический метод; 1,00 | — |
| 230 | 312299,80 | 2320662,06 | Картометрический метод; 1,00 | — |
| 231 | 312293,83 | 2320675,42 | Картометрический метод; 1,00 | — |
| 232 | 312290,70 | 2320686,23 | Картометрический метод; 1,00 | — |
| 233 | 312290,74 | 2320695,76 | Картометрический метод; 1,00 | — |
| 234 | 312290,79 | 2320709,41 | Картометрический метод; 1,00 | — |
| 235 | 312291,73 | 2320716,21 | Картометрический метод; 1,00 | — |
| 236 | 312291,61 | 2320718,82 | Картометрический метод; 1,00 | — |
| 237 | 312290,59 | 2320721,22 | Картометрический метод; 1,00 | — |
| 238 | 312286,42 | 2320727,52 | Картометрический метод; 1,00 | — |
| 239 | 312283,39 | 2320730,74 | Картометрический метод; 1,00 | — |
| 240 | 312280,42 | 2320733,90 | Картометрический метод; 1,00 | — |
| 241 | 312279,18 | 2320742,16 | Картометрический метод; 1,00 | — |
| 242 | 312279,83 | 2320746,69 | Картометрический метод; 1,00 | — |

| 1   | 2         | 3          | 4                            | 5 |
|-----|-----------|------------|------------------------------|---|
| 243 | 312280,49 | 2320751,36 | Картометрический метод; 1,00 | — |
| 244 | 312281,30 | 2320754,66 | Картометрический метод; 1,00 | — |
| 245 | 312282,75 | 2320760,56 | Картометрический метод; 1,00 | — |
| 246 | 312281,88 | 2320778,66 | Картометрический метод; 1,00 | — |
| 247 | 312279,37 | 2320785,66 | Картометрический метод; 1,00 | — |
| 248 | 312277,18 | 2320794,24 | Картометрический метод; 1,00 | — |
| 249 | 312276,59 | 2320804,72 | Картометрический метод; 1,00 | — |
| 250 | 312273,44 | 2320811,08 | Картометрический метод; 1,00 | — |
| 251 | 312271,55 | 2320814,90 | Картометрический метод; 1,00 | — |
| 252 | 312270,02 | 2320824,07 | Картометрический метод; 1,00 | — |
| 253 | 312269,69 | 2320826,02 | Картометрический метод; 1,00 | — |
| 254 | 312272,62 | 2320841,88 | Картометрический метод; 1,00 | — |
| 255 | 312273,29 | 2320850,14 | Картометрический метод; 1,00 | — |
| 256 | 312273,01 | 2320859,03 | Картометрический метод; 1,00 | — |
| 257 | 312273,50 | 2320866,50 | Картометрический метод; 1,00 | — |
| 258 | 312273,20 | 2320869,03 | Картометрический метод; 1,00 | — |
| 259 | 312272,01 | 2320871,29 | Картометрический метод; 1,00 | — |
| 260 | 312267,37 | 2320877,15 | Картометрический метод; 1,00 | — |
| 261 | 312263,27 | 2320885,10 | Картометрический метод; 1,00 | — |
| 262 | 312262,04 | 2320894,95 | Картометрический метод; 1,00 | — |
| 263 | 312261,76 | 2320903,52 | Картометрический метод; 1,00 | — |
| 264 | 312263,06 | 2320909,23 | Картометрический метод; 1,00 | — |
| 265 | 312259,91 | 2320917,18 | Картометрический метод; 1,00 | — |
| 266 | 312250,10 | 2320924,85 | Картометрический метод; 1,00 | — |
| 267 | 312245,37 | 2320931,53 | Картометрический метод; 1,00 | — |

| 1   | 2         | 3          | 4                            | 5 |
|-----|-----------|------------|------------------------------|---|
| 268 | 312242,67 | 2320939,98 | Картометрический метод; 1,00 | — |
| 269 | 312241,92 | 2320942,34 | Картометрический метод; 1,00 | — |
| 270 | 312241,01 | 2320951,24 | Картометрический метод; 1,00 | — |
| 271 | 312236,93 | 2320963,64 | Картометрический метод; 1,00 | — |
| 272 | 312238,24 | 2320972,52 | Картометрический метод; 1,00 | — |
| 273 | 312237,94 | 2320977,60 | Картометрический метод; 1,00 | — |
| 274 | 312237,33 | 2320983,32 | Картометрический метод; 1,00 | — |
| 275 | 312234,18 | 2320988,73 | Картометрический метод; 1,00 | — |
| 276 | 312233,88 | 2320994,13 | Картометрический метод; 1,00 | — |
| 277 | 312234,98 | 2321000,69 | Картометрический метод; 1,00 | — |
| 278 | 312235,84 | 2321005,87 | Картометрический метод; 1,00 | — |
| 279 | 312231,16 | 2321021,22 | Картометрический метод; 1,00 | — |
| 280 | 312227,38 | 2321028,86 | Картометрический метод; 1,00 | — |
| 281 | 312223,93 | 2321039,35 | Картометрический метод; 1,00 | — |
| 282 | 312223,04 | 2321052,69 | Картометрический метод; 1,00 | — |
| 283 | 312222,38 | 2321061,29 | Картометрический метод; 1,00 | — |
| 284 | 312221,83 | 2321068,57 | Картометрический метод; 1,00 | — |
| 285 | 312215,87 | 2321084,78 | Картометрический метод; 1,00 | — |
| 286 | 312213,72 | 2321101,94 | Картометрический метод; 1,00 | — |
| 287 | 312214,73 | 2321114,63 | Картометрический метод; 1,00 | — |
| 288 | 312218,64 | 2321119,43 | Картометрический метод; 1,00 | — |
| 289 | 312219,67 | 2321121,41 | Картометрический метод; 1,00 | — |
| 290 | 312219,68 | 2321121,52 | Картометрический метод; 1,00 | — |
| 291 | 312219,81 | 2321123,64 | Картометрический метод; 1,00 | — |
| 292 | 312217,07 | 2321142,88 | Картометрический метод; 1,00 | — |

| 1   | 2         | 3          | 4                            | 5 |
|-----|-----------|------------|------------------------------|---|
| 293 | 312214,86 | 2321153,09 | Картометрический метод; 1,00 | — |
| 294 | 312211,77 | 2321167,35 | Картометрический метод; 1,00 | — |
| 295 | 312210,52 | 2321171,05 | Картометрический метод; 1,00 | — |
| 296 | 312207,69 | 2321179,43 | Картометрический метод; 1,00 | — |
| 297 | 312201,06 | 2321187,72 | Картометрический метод; 1,00 | — |
| 298 | 312196,34 | 2321197,26 | Картометрический метод; 1,00 | — |
| 299 | 312192,25 | 2321207,12 | Картометрический метод; 1,00 | — |
| 300 | 312191,67 | 2321220,46 | Картометрический метод; 1,00 | — |
| 301 | 312188,94 | 2321231,28 | Картометрический метод; 1,00 | — |
| 302 | 312188,55 | 2321232,85 | Картометрический метод; 1,00 | — |
| 303 | 312184,78 | 2321241,76 | Картометрический метод; 1,00 | — |
| 304 | 312182,60 | 2321253,52 | Картометрический метод; 1,00 | — |
| 305 | 312179,16 | 2321264,01 | Картометрический метод; 1,00 | — |
| 306 | 312176,34 | 2321274,82 | Картометрический метод; 1,00 | — |
| 307 | 312173,53 | 2321285,31 | Картометрический метод; 1,00 | — |
| 308 | 312173,54 | 2321287,89 | Картометрический метод; 1,00 | — |
| 309 | 312173,56 | 2321291,66 | Картометрический метод; 1,00 | — |
| 310 | 312172,02 | 2321303,09 | Картометрический метод; 1,00 | — |
| 311 | 312168,25 | 2321313,90 | Картометрический метод; 1,00 | — |
| 312 | 312164,50 | 2321326,94 | Картометрический метод; 1,00 | — |
| 313 | 312156,60 | 2321336,81 | Картометрический метод; 1,00 | — |
| 314 | 312151,56 | 2321346,04 | Картометрический метод; 1,00 | — |
| 315 | 312147,47 | 2321354,00 | Картометрический метод; 1,00 | — |
| 316 | 312146,88 | 2321366,06 | Картометрический метод; 1,00 | — |
| 317 | 312143,43 | 2321375,92 | Картометрический метод; 1,00 | — |

| 1   | 2         | 3          | 4                            | 5 |
|-----|-----------|------------|------------------------------|---|
| 318 | 312140,19 | 2321381,43 | Картометрический метод; 1,00 | — |
| 319 | 312137,54 | 2321385,93 | Картометрический метод; 1,00 | — |
| 320 | 312137,84 | 2321392,73 | Картометрический метод; 1,00 | — |
| 321 | 312139,17 | 2321397,75 | Картометрический метод; 1,00 | — |
| 322 | 312140,68 | 2321401,33 | Картометрический метод; 1,00 | — |
| 323 | 312142,93 | 2321407,36 | Картометрический метод; 1,00 | — |
| 324 | 312142,95 | 2321412,04 | Картометрический метод; 1,00 | — |
| 325 | 312142,95 | 2321412,16 | Картометрический метод; 1,00 | — |
| 326 | 312142,49 | 2321414,81 | Картометрический метод; 1,00 | — |
| 327 | 312141,15 | 2321417,14 | Картометрический метод; 1,00 | — |
| 328 | 312136,01 | 2321423,26 | Картометрический метод; 1,00 | — |
| 329 | 312134,13 | 2321428,66 | Картометрический метод; 1,00 | — |
| 330 | 312132,73 | 2321436,13 | Картометрический метод; 1,00 | — |
| 331 | 312131,33 | 2321443,60 | Картометрический метод; 1,00 | — |
| 332 | 312135,85 | 2321460,73 | Картометрический метод; 1,00 | — |
| 333 | 312137,79 | 2321470,56 | Картометрический метод; 1,00 | — |
| 334 | 312140,39 | 2321485,20 | Картометрический метод; 1,00 | — |
| 335 | 312140,72 | 2321487,06 | Картометрический метод; 1,00 | — |
| 336 | 312140,77 | 2321498,17 | Картометрический метод; 1,00 | — |
| 337 | 312137,95 | 2321506,75 | Картометрический метод; 1,00 | — |
| 338 | 312127,84 | 2321520,13 | Картометрический метод; 1,00 | — |
| 339 | 312124,49 | 2321523,16 | Картометрический метод; 1,00 | — |
| 340 | 312118,67 | 2321528,43 | Картометрический метод; 1,00 | — |
| 341 | 312110,75 | 2321533,86 | Картометрический метод; 1,00 | — |
| 342 | 312107,20 | 2321535,96 | Картометрический метод; 1,00 | — |

| 1   | 2         | 3          | 4                            | 5 |
|-----|-----------|------------|------------------------------|---|
| 343 | 312105,66 | 2321537,29 | Картометрический метод; 1,00 | — |
| 344 | 312104,66 | 2321539,06 | Картометрический метод; 1,00 | — |
| 345 | 312103,80 | 2321541,51 | Картометрический метод; 1,00 | — |
| 346 | 312103,51 | 2321548,17 | Картометрический метод; 1,00 | — |
| 347 | 312104,84 | 2321555,33 | Картометрический метод; 1,00 | — |
| 348 | 312107,13 | 2321577,69 | Картометрический метод; 1,00 | — |
| 349 | 312112,26 | 2321590,05 | Картометрический метод; 1,00 | — |
| 350 | 312122,80 | 2321604,61 | Картометрический метод; 1,00 | — |
| 351 | 312132,69 | 2321615,04 | Картометрический метод; 1,00 | — |
| 352 | 312137,80 | 2321622,96 | Картометрический метод; 1,00 | — |
| 353 | 312134,84 | 2321674,09 | Картометрический метод; 1,00 | — |
| 354 | 312132,98 | 2321685,53 | Картометрический метод; 1,00 | — |
| 355 | 312135,03 | 2321690,92 | Картометрический метод; 1,00 | — |
| 356 | 312135,87 | 2321693,14 | Картометрический метод; 1,00 | — |
| 357 | 312134,63 | 2321700,76 | Картометрический метод; 1,00 | — |
| 358 | 312132,14 | 2321713,16 | Картометрический метод; 1,00 | — |
| 359 | 312132,04 | 2321716,70 | Картометрический метод; 1,00 | — |
| 360 | 312131,59 | 2321731,89 | Картометрический метод; 1,00 | — |
| 361 | 312133,13 | 2321740,17 | Картометрический метод; 1,00 | — |
| 362 | 312133,06 | 2321742,24 | Картометрический метод; 1,00 | — |
| 363 | 312132,12 | 2321744,08 | Картометрический метод; 1,00 | — |
| 364 | 312130,38 | 2321746,18 | Картометрический метод; 1,00 | — |
| 365 | 312127,86 | 2321752,54 | Картометрический метод; 1,00 | — |
| 366 | 312122,49 | 2321757,33 | Картометрический метод; 1,00 | — |
| 367 | 312115,85 | 2321764,34 | Картометрический метод; 1,00 | — |

| 1   | 2         | 3          | 4                            | 5 |
|-----|-----------|------------|------------------------------|---|
| 368 | 312113,47 | 2321766,66 | Картометрический метод; 1,00 | — |
| 369 | 312106,36 | 2321773,59 | Картометрический метод; 1,00 | — |
| 370 | 312100,71 | 2321787,58 | Картометрический метод; 1,00 | — |
| 371 | 312096,63 | 2321799,67 | Картометрический метод; 1,00 | — |
| 372 | 312091,91 | 2321810,80 | Картометрический метод; 1,00 | — |
| 373 | 312086,58 | 2321825,11 | Картометрический метод; 1,00 | — |
| 374 | 312082,49 | 2321836,24 | Картометрический метод; 1,00 | — |
| 375 | 312080,64 | 2321847,99 | Картометрический метод; 1,00 | — |
| 376 | 312074,65 | 2321859,13 | Картометрический метод; 1,00 | — |
| 377 | 312073,71 | 2321860,67 | Картометрический метод; 1,00 | — |
| 378 | 312066,45 | 2321872,50 | Картометрический метод; 1,00 | — |
| 379 | 312060,80 | 2321886,81 | Картометрический метод; 1,00 | — |
| 380 | 312056,42 | 2321902,70 | Картометрический метод; 1,00 | — |
| 381 | 312055,85 | 2321919,22 | Картометрический метод; 1,00 | — |
| 382 | 312054,64 | 2321932,56 | Картометрический метод; 1,00 | — |
| 383 | 312049,62 | 2321946,87 | Картометрический метод; 1,00 | — |
| 384 | 312049,05 | 2321963,38 | Картометрический метод; 1,00 | — |
| 385 | 312053,53 | 2321971,61 | Картометрический метод; 1,00 | — |
| 386 | 312059,59 | 2321976,03 | Картометрический метод; 1,00 | — |
| 387 | 312066,92 | 2321982,99 | Картометрический метод; 1,00 | — |
| 388 | 312071,41 | 2321994,08 | Картометрический метод; 1,00 | — |
| 389 | 312071,14 | 2322005,51 | Картометрический метод; 1,00 | — |
| 390 | 312070,23 | 2322016,95 | Картометрический метод; 1,00 | — |
| 391 | 312072,19 | 2322028,69 | Картометрический метод; 1,00 | — |
| 392 | 312075,38 | 2322031,85 | Картометрический метод; 1,00 | — |

| 1   | 2         | 3          | 4                            | 5 |
|-----|-----------|------------|------------------------------|---|
| 393 | 312077,05 | 2322033,50 | Картометрический метод; 1,00 | — |
| 394 | 312036,48 | 2322031,21 | Картометрический метод; 1,00 | — |
| 395 | 312038,52 | 2322013,99 | Картометрический метод; 1,00 | — |
| 396 | 312008,62 | 2322010,69 | Картометрический метод; 1,00 | — |
| 397 | 312006,06 | 2322032,90 | Картометрический метод; 1,00 | — |
| 398 | 311944,41 | 2322026,14 | Картометрический метод; 1,00 | — |
| 399 | 311944,48 | 2322021,84 | Картометрический метод; 1,00 | — |
| 400 | 311941,56 | 2322021,54 | Картометрический метод; 1,00 | — |
| 401 | 311935,27 | 2322020,89 | Картометрический метод; 1,00 | — |
| 402 | 311935,53 | 2322019,38 | Картометрический метод; 1,00 | — |
| 403 | 311931,98 | 2322018,77 | Картометрический метод; 1,00 | — |
| 404 | 311931,68 | 2322020,52 | Картометрический метод; 1,00 | — |
| 405 | 311906,68 | 2322017,94 | Картометрический метод; 1,00 | — |
| 406 | 311903,03 | 2322017,24 | Картометрический метод; 1,00 | — |
| 407 | 311903,00 | 2322014,63 | Картометрический метод; 1,00 | — |
| 408 | 311899,40 | 2322014,68 | Картометрический метод; 1,00 | — |
| 409 | 311899,42 | 2322016,55 | Картометрический метод; 1,00 | — |
| 410 | 311885,05 | 2322013,80 | Картометрический метод; 1,00 | — |
| 411 | 311884,41 | 2322018,33 | Картометрический метод; 1,00 | — |
| 412 | 311870,17 | 2322016,32 | Картометрический метод; 1,00 | — |
| 413 | 311870,79 | 2322011,05 | Картометрический метод; 1,00 | — |
| 414 | 311870,99 | 2322009,75 | Картометрический метод; 1,00 | — |
| 415 | 311870,67 | 2322007,37 | Картометрический метод; 1,00 | — |
| 416 | 311921,54 | 2321942,62 | Картометрический метод; 1,00 | — |
| 417 | 311953,29 | 2321933,68 | Картометрический метод; 1,00 | — |

| 1   | 2         | 3          | 4                            | 5 |
|-----|-----------|------------|------------------------------|---|
| 418 | 312010,55 | 2321938,70 | Картометрический метод; 1,00 | — |
| 419 | 312009,80 | 2321891,80 | Картометрический метод; 1,00 | — |
| 420 | 312009,76 | 2321889,80 | Картометрический метод; 1,00 | — |
| 421 | 312007,91 | 2321775,00 | Картометрический метод; 1,00 | — |
| 422 | 312007,87 | 2321773,84 | Картометрический метод; 1,00 | — |
| 423 | 311627,39 | 2321777,50 | Картометрический метод; 1,00 | — |
| 424 | 311549,76 | 2321541,05 | Картометрический метод; 1,00 | — |
| 425 | 311521,48 | 2321269,80 | Картометрический метод; 1,00 | — |
| 426 | 311515,02 | 2321192,44 | Картометрический метод; 1,00 | — |
| 427 | 312012,11 | 2321204,83 | Картометрический метод; 1,00 | — |
| 428 | 312078,68 | 2320673,99 | Картометрический метод; 1,00 | — |
| 429 | 312081,93 | 2320662,29 | Картометрический метод; 1,00 | — |
| 430 | 312379,15 | 2319841,03 | Картометрический метод; 1,00 | — |
| 431 | 312442,86 | 2319677,20 | Картометрический метод; 1,00 | — |
| 432 | 312446,00 | 2319676,57 | Картометрический метод; 1,00 | — |
| 186 | 312549,49 | 2319673,02 | Картометрический метод; 1,00 | — |
| 433 | 312052,02 | 2321903,55 | Картометрический метод; 1,00 | — |
| 434 | 312055,62 | 2321903,61 | Картометрический метод; 1,00 | — |
| 435 | 312055,56 | 2321907,21 | Картометрический метод; 1,00 | — |
| 436 | 312051,96 | 2321907,15 | Картометрический метод; 1,00 | — |
| 433 | 312052,02 | 2321903,55 | Картометрический метод; 1,00 | — |
| 437 | 312052,92 | 2321919,45 | Картометрический метод; 1,00 | — |
| 438 | 312053,22 | 2321923,04 | Картометрический метод; 1,00 | — |
| 439 | 312049,64 | 2321923,34 | Картометрический метод; 1,00 | — |

| 1   | 2         | 3          | 4                            | 5 |
|-----|-----------|------------|------------------------------|---|
| 440 | 312049,33 | 2321919,76 | Картометрический метод; 1,00 | — |
| 437 | 312052,92 | 2321919,45 | Картометрический метод; 1,00 | — |
| 441 | 312038,58 | 2321739,05 | Картометрический метод; 1,00 | — |
| 442 | 312040,82 | 2321741,87 | Картометрический метод; 1,00 | — |
| 443 | 312037,99 | 2321744,10 | Картометрический метод; 1,00 | — |
| 444 | 312035,76 | 2321741,28 | Картометрический метод; 1,00 | — |
| 441 | 312038,58 | 2321739,05 | Картометрический метод; 1,00 | — |
| 445 | 311948,00 | 2321941,71 | Картометрический метод; 1,00 | — |
| 446 | 311950,02 | 2321946,93 | Картометрический метод; 1,00 | — |
| 447 | 311944,79 | 2321948,94 | Картометрический метод; 1,00 | — |
| 448 | 311942,78 | 2321943,72 | Картометрический метод; 1,00 | — |
| 445 | 311948,00 | 2321941,71 | Картометрический метод; 1,00 | — |
| 449 | 311917,35 | 2322013,10 | Картометрический метод; 1,00 | — |
| 450 | 311920,91 | 2322013,57 | Картометрический метод; 1,00 | — |
| 451 | 311920,44 | 2322017,14 | Картометрический метод; 1,00 | — |
| 452 | 311916,87 | 2322016,67 | Картометрический метод; 1,00 | — |
| 449 | 311917,35 | 2322013,10 | Картометрический метод; 1,00 | — |
| 453 | 312061,16 | 2321996,29 | Картометрический метод; 1,00 | — |
| 454 | 312063,67 | 2321998,87 | Картометрический метод; 1,00 | — |
| 455 | 312061,09 | 2322001,38 | Картометрический метод; 1,00 | — |
| 456 | 312058,58 | 2321998,80 | Картометрический метод; 1,00 | — |
| 453 | 312061,16 | 2321996,29 | Картометрический метод; 1,00 | — |

| 1   | 2         | 3          | 4                            | 5 |
|-----|-----------|------------|------------------------------|---|
| 457 | 312757,03 | 2322938,60 | Картометрический метод; 1,00 | — |
| 458 | 312789,94 | 2323222,15 | Картометрический метод; 1,00 | — |
| 459 | 312806,62 | 2323350,07 | Картометрический метод; 1,00 | — |
| 460 | 312820,16 | 2323391,70 | Картометрический метод; 1,00 | — |
| 461 | 312824,61 | 2323430,65 | Картометрический метод; 1,00 | — |
| 462 | 312806,01 | 2323430,75 | Картометрический метод; 1,00 | — |
| 463 | 312806,12 | 2323442,65 | Картометрический метод; 1,00 | — |
| 464 | 312806,18 | 2323448,45 | Картометрический метод; 1,00 | — |
| 465 | 312763,48 | 2323452,76 | Картометрический метод; 1,00 | — |
| 466 | 312764,14 | 2323458,93 | Картометрический метод; 1,00 | — |
| 467 | 312766,17 | 2323468,81 | Картометрический метод; 1,00 | — |
| 468 | 312792,64 | 2323706,94 | Картометрический метод; 1,00 | — |
| 469 | 312795,62 | 2323735,47 | Картометрический метод; 1,00 | — |
| 470 | 312803,66 | 2323734,89 | Картометрический метод; 1,00 | — |
| 471 | 312807,54 | 2323771,13 | Картометрический метод; 1,00 | — |
| 472 | 312844,30 | 2323766,73 | Картометрический метод; 1,00 | — |
| 473 | 312847,17 | 2323790,11 | Картометрический метод; 1,00 | — |
| 474 | 312837,91 | 2323791,55 | Картометрический метод; 1,00 | — |
| 475 | 312840,41 | 2323810,19 | Картометрический метод; 1,00 | — |
| 476 | 312841,23 | 2323814,61 | Картометрический метод; 1,00 | — |
| 477 | 312835,17 | 2323815,67 | Картометрический метод; 1,00 | — |
| 478 | 312846,15 | 2323892,04 | Картометрический метод; 1,00 | — |
| 479 | 312855,19 | 2323880,88 | Картометрический метод; 1,00 | — |
| 480 | 312864,74 | 2323888,78 | Картометрический метод; 1,00 | — |
| 481 | 312866,07 | 2323890,00 | Картометрический метод; 1,00 | — |

| 1   | 2         | 3          | 4                            | 5 |
|-----|-----------|------------|------------------------------|---|
| 482 | 312867,70 | 2323903,35 | Картометрический метод; 1,00 | — |
| 483 | 312893,19 | 2324121,84 | Картометрический метод; 1,00 | — |
| 484 | 312897,98 | 2324163,11 | Картометрический метод; 1,00 | — |
| 485 | 312902,78 | 2324332,31 | Картометрический метод; 1,00 | — |
| 486 | 312908,83 | 2324738,91 | Картометрический метод; 1,00 | — |
| 487 | 312886,78 | 2324743,67 | Картометрический метод; 1,00 | — |
| 488 | 312889,56 | 2324757,71 | Картометрический метод; 1,00 | — |
| 489 | 312892,62 | 2324773,10 | Картометрический метод; 1,00 | — |
| 490 | 312909,90 | 2324769,21 | Картометрический метод; 1,00 | — |
| 491 | 312920,55 | 2325214,63 | Картометрический метод; 1,00 | — |
| 492 | 312899,08 | 2325218,42 | Картометрический метод; 1,00 | — |
| 493 | 312901,65 | 2325233,92 | Картометрический метод; 1,00 | — |
| 494 | 312904,00 | 2325248,01 | Картометрический метод; 1,00 | — |
| 495 | 312921,44 | 2325245,20 | Картометрический метод; 1,00 | — |
| 496 | 312932,41 | 2325666,34 | Картометрический метод; 1,00 | — |
| 497 | 312911,51 | 2325669,12 | Картометрический метод; 1,00 | — |
| 498 | 312913,07 | 2325684,84 | Картометрический метод; 1,00 | — |
| 499 | 312914,48 | 2325698,97 | Картометрический метод; 1,00 | — |
| 500 | 312933,29 | 2325696,66 | Картометрический метод; 1,00 | — |
| 501 | 312942,12 | 2326046,99 | Картометрический метод; 1,00 | — |
| 502 | 312943,28 | 2326092,99 | Картометрический метод; 1,00 | — |
| 503 | 312944,38 | 2326136,80 | Картометрический метод; 1,00 | — |
| 504 | 312948,83 | 2326313,01 | Картометрический метод; 1,00 | — |
| 505 | 312927,19 | 2326316,37 | Картометрический метод; 1,00 | — |
| 506 | 312931,43 | 2326346,07 | Картометрический метод; 1,00 | — |

| 1   | 2         | 3          | 4                            | 5 |
|-----|-----------|------------|------------------------------|---|
| 507 | 312949,62 | 2326343,47 | Картометрический метод; 1,00 | — |
| 508 | 312955,28 | 2326564,99 | Картометрический метод; 1,00 | — |
| 509 | 312960,39 | 2326654,37 | Картометрический метод; 1,00 | — |
| 510 | 312939,92 | 2326656,97 | Картометрический метод; 1,00 | — |
| 511 | 312943,28 | 2326686,78 | Картометрический метод; 1,00 | — |
| 512 | 312962,34 | 2326684,15 | Картометрический метод; 1,00 | — |
| 513 | 313031,11 | 2327067,95 | Картометрический метод; 1,00 | — |
| 514 | 312645,59 | 2327067,80 | Картометрический метод; 1,00 | — |
| 515 | 312644,09 | 2327067,75 | Картометрический метод; 1,00 | — |
| 516 | 312641,58 | 2327064,97 | Картометрический метод; 1,00 | — |
| 517 | 312633,93 | 2327057,38 | Картометрический метод; 1,00 | — |
| 518 | 312628,18 | 2327047,24 | Картометрический метод; 1,00 | — |
| 519 | 312627,18 | 2327036,45 | Картометрический метод; 1,00 | — |
| 520 | 312630,31 | 2327025,33 | Картометрический метод; 1,00 | — |
| 521 | 312630,28 | 2327019,93 | Картометрический метод; 1,00 | — |
| 522 | 312628,35 | 2327014,22 | Картометрический метод; 1,00 | — |
| 523 | 312627,56 | 2327009,93 | Картометрический метод; 1,00 | — |
| 524 | 312626,63 | 2327007,50 | Картометрический метод; 1,00 | — |
| 525 | 312624,91 | 2327005,55 | Картометрический метод; 1,00 | — |
| 526 | 312619,41 | 2327001,24 | Картометрический метод; 1,00 | — |
| 527 | 312612,71 | 2326993,65 | Картометрический метод; 1,00 | — |
| 528 | 312608,86 | 2326984,46 | Картометрический метод; 1,00 | — |
| 529 | 312607,22 | 2326971,45 | Картометрический метод; 1,00 | — |
| 530 | 312607,02 | 2326968,27 | Картометрический метод; 1,00 | — |
| 531 | 312607,33 | 2326966,22 | Картометрический метод; 1,00 | — |

| 1   | 2         | 3          | 4                            | 5 |
|-----|-----------|------------|------------------------------|---|
| 532 | 312608,45 | 2326964,47 | Картометрический метод; 1,00 | — |
| 533 | 312610,36 | 2326962,54 | Картометрический метод; 1,00 | — |
| 534 | 312611,29 | 2326958,73 | Картометрический метод; 1,00 | — |
| 535 | 312610,30 | 2326948,89 | Картометрический метод; 1,00 | — |
| 536 | 312611,23 | 2326944,13 | Картометрический метод; 1,00 | — |
| 537 | 312613,75 | 2326938,72 | Картометрический метод; 1,00 | — |
| 538 | 312613,72 | 2326932,04 | Картометрический метод; 1,00 | — |
| 539 | 312613,27 | 2326929,69 | Картометрический метод; 1,00 | — |
| 540 | 312611,51 | 2326927,15 | Картометрический метод; 1,00 | — |
| 541 | 312609,68 | 2326925,86 | Картометрический метод; 1,00 | — |
| 542 | 312607,49 | 2326925,41 | Картометрический метод; 1,00 | — |
| 543 | 312607,49 | 2326925,41 | Картометрический метод; 1,00 | — |
| 544 | 312603,53 | 2326925,43 | Картометрический метод; 1,00 | — |
| 545 | 312603,53 | 2326925,43 | Картометрический метод; 1,00 | — |
| 546 | 312589,56 | 2326923,90 | Картометрический метод; 1,00 | — |
| 547 | 312589,56 | 2326923,90 | Картометрический метод; 1,00 | — |
| 548 | 312574,30 | 2326919,83 | Картометрический метод; 1,00 | — |
| 549 | 312574,30 | 2326919,83 | Картометрический метод; 1,00 | — |
| 550 | 312567,20 | 2326916,69 | Картометрический метод; 1,00 | — |
| 551 | 312562,21 | 2326914,49 | Картометрический метод; 1,00 | — |
| 552 | 312552,65 | 2326905,64 | Картометрический метод; 1,00 | — |
| 553 | 312547,22 | 2326897,72 | Картометрический метод; 1,00 | — |
| 554 | 312542,73 | 2326886,31 | Картометрический метод; 1,00 | — |
| 555 | 312537,29 | 2326876,81 | Картометрический метод; 1,00 | — |
| 556 | 312528,36 | 2326867,00 | Картометрический метод; 1,00 | — |

| 1   | 2         | 3          | 4                            | 5 |
|-----|-----------|------------|------------------------------|---|
| 557 | 312524,23 | 2326865,75 | Картометрический метод; 1,00 | — |
| 558 | 312524,23 | 2326865,75 | Картометрический метод; 1,00 | — |
| 559 | 312520,30 | 2326865,57 | Картометрический метод; 1,00 | — |
| 560 | 312520,30 | 2326865,57 | Картометрический метод; 1,00 | — |
| 561 | 312518,02 | 2326865,09 | Картометрический метод; 1,00 | — |
| 562 | 312516,01 | 2326863,89 | Картометрический метод; 1,00 | — |
| 563 | 312513,73 | 2326861,98 | Картометрический метод; 1,00 | — |
| 564 | 312511,17 | 2326855,64 | Картометрический метод; 1,00 | — |
| 565 | 312507,34 | 2326851,22 | Картометрический метод; 1,00 | — |
| 566 | 312503,83 | 2326847,10 | Картометрический метод; 1,00 | — |
| 567 | 312502,23 | 2326845,20 | Картометрический метод; 1,00 | — |
| 568 | 312498,73 | 2326842,68 | Картометрический метод; 1,00 | — |
| 569 | 312494,90 | 2326838,89 | Картометрический метод; 1,00 | — |
| 570 | 312492,33 | 2326830,64 | Картометрический метод; 1,00 | — |
| 571 | 312491,18 | 2326827,91 | Картометрический метод; 1,00 | — |
| 572 | 312489,12 | 2326823,03 | Картометрический метод; 1,00 | — |
| 573 | 312483,06 | 2326816,07 | Картометрический метод; 1,00 | — |
| 574 | 312477,64 | 2326810,38 | Картометрический метод; 1,00 | — |
| 575 | 312473,48 | 2326802,14 | Картометрический метод; 1,00 | — |
| 576 | 312467,41 | 2326794,23 | Картометрический метод; 1,00 | — |
| 577 | 312461,97 | 2326784,73 | Картометрический метод; 1,00 | — |
| 578 | 312457,81 | 2326776,81 | Картометрический метод; 1,00 | — |
| 579 | 312455,19 | 2326773,65 | Картометрический метод; 1,00 | — |
| 580 | 312453,82 | 2326771,26 | Картометрический метод; 1,00 | — |
| 581 | 312453,33 | 2326768,55 | Картометрический метод; 1,00 | — |

| 1   | 2         | 3          | 4                            | 5 |
|-----|-----------|------------|------------------------------|---|
| 582 | 312453,31 | 2326764,13 | Картометрический метод; 1,00 | — |
| 583 | 312453,13 | 2326760,32 | Картометрический метод; 1,00 | — |
| 584 | 312452,96 | 2326756,51 | Картометрический метод; 1,00 | — |
| 585 | 312448,25 | 2326745,89 | Картометрический метод; 1,00 | — |
| 586 | 312436,69 | 2326726,00 | Картометрический метод; 1,00 | — |
| 587 | 312435,33 | 2326716,58 | Картометрический метод; 1,00 | — |
| 588 | 312432,44 | 2326706,75 | Картометрический метод; 1,00 | — |
| 589 | 312431,45 | 2326698,81 | Картометрический метод; 1,00 | — |
| 590 | 312430,77 | 2326688,02 | Картометрический метод; 1,00 | — |
| 591 | 312428,82 | 2326677,24 | Картометрический метод; 1,00 | — |
| 592 | 312429,74 | 2326669,61 | Картометрический метод; 1,00 | — |
| 593 | 312429,08 | 2326662,63 | Картометрический метод; 1,00 | — |
| 594 | 312428,10 | 2326657,87 | Картометрический метод; 1,00 | — |
| 595 | 312427,14 | 2326654,07 | Картометрический метод; 1,00 | — |
| 596 | 312423,94 | 2326648,68 | Картометрический метод; 1,00 | — |
| 597 | 312422,36 | 2326647,99 | Картометрический метод; 1,00 | — |
| 598 | 312421,10 | 2326647,78 | Картометрический метод; 1,00 | — |
| 599 | 312419,90 | 2326648,21 | Картометрический метод; 1,00 | — |
| 600 | 312418,23 | 2326649,34 | Картометрический метод; 1,00 | — |
| 601 | 312415,39 | 2326654,11 | Картометрический метод; 1,00 | — |
| 602 | 312414,35 | 2326656,03 | Картометрический метод; 1,00 | — |
| 603 | 312413,26 | 2326657,27 | Картометрический метод; 1,00 | — |
| 604 | 312411,73 | 2326657,89 | Картометрический метод; 1,00 | — |
| 605 | 312409,37 | 2326658,27 | Картометрический метод; 1,00 | — |
| 606 | 312409,37 | 2326658,27 | Картометрический метод; 1,00 | — |

| 1   | 2         | 3          | 4                            | 5 |
|-----|-----------|------------|------------------------------|---|
| 607 | 312402,69 | 2326655,44 | Картометрический метод; 1,00 | — |
| 608 | 312398,83 | 2326654,03 | Картометрический метод; 1,00 | — |
| 609 | 312397,00 | 2326652,88 | Картометрический метод; 1,00 | — |
| 610 | 312395,80 | 2326651,08 | Картометрический метод; 1,00 | — |
| 611 | 312392,80 | 2326643,41 | Картометрический метод; 1,00 | — |
| 612 | 312392,13 | 2326634,53 | Картометрический метод; 1,00 | — |
| 613 | 312387,33 | 2326626,61 | Картометрический метод; 1,00 | — |
| 614 | 312383,19 | 2326622,82 | Картометрический метод; 1,00 | — |
| 615 | 312378,43 | 2326620,93 | Картометрический метод; 1,00 | — |
| 616 | 312377,24 | 2326620,01 | Картометрический метод; 1,00 | — |
| 617 | 312376,73 | 2326618,59 | Картометрический метод; 1,00 | — |
| 618 | 312376,49 | 2326614,59 | Картометрический метод; 1,00 | — |
| 619 | 312378,69 | 2326611,09 | Картометрический метод; 1,00 | — |
| 620 | 312380,58 | 2326604,88 | Картометрический метод; 1,00 | — |
| 621 | 312380,71 | 2326602,90 | Картометрический метод; 1,00 | — |
| 622 | 312379,95 | 2326601,07 | Картометрический метод; 1,00 | — |
| 623 | 312377,37 | 2326597,44 | Картометрический метод; 1,00 | — |
| 624 | 312372,91 | 2326594,60 | Картометрический метод; 1,00 | — |
| 625 | 312371,34 | 2326594,43 | Картометрический метод; 1,00 | — |
| 626 | 312371,34 | 2326594,43 | Картометрический метод; 1,00 | — |
| 627 | 312370,16 | 2326594,09 | Картометрический метод; 1,00 | — |
| 628 | 312369,19 | 2326593,34 | Картометрический метод; 1,00 | — |
| 629 | 312364,95 | 2326588,60 | Картометрический метод; 1,00 | — |
| 630 | 312360,17 | 2326585,13 | Картометрический метод; 1,00 | — |
| 631 | 312353,78 | 2326575,00 | Картометрический метод; 1,00 | — |

| 1   | 2         | 3          | 4                            | 5 |
|-----|-----------|------------|------------------------------|---|
| 632 | 312349,60 | 2326563,90 | Картометрический метод; 1,00 | — |
| 633 | 312347,97 | 2326553,43 | Картометрический метод; 1,00 | — |
| 634 | 312342,84 | 2326542,02 | Картометрический метод; 1,00 | — |
| 635 | 312340,27 | 2326534,41 | Картометрический метод; 1,00 | — |
| 636 | 312338,63 | 2326522,04 | Картометрический метод; 1,00 | — |
| 637 | 312338,60 | 2326514,74 | Картометрический метод; 1,00 | — |
| 638 | 312335,08 | 2326507,76 | Картометрический метод; 1,00 | — |
| 639 | 312332,27 | 2326503,38 | Картометрический метод; 1,00 | — |
| 640 | 312331,09 | 2326500,68 | Картометрический метод; 1,00 | — |
| 641 | 312330,84 | 2326497,74 | Картометрический метод; 1,00 | — |
| 642 | 312331,21 | 2326492,86 | Картометрический метод; 1,00 | — |
| 643 | 312335,92 | 2326480,46 | Картометрический метод; 1,00 | — |
| 644 | 312335,91 | 2326477,32 | Картометрический метод; 1,00 | — |
| 645 | 312335,90 | 2326477,32 | Картометрический метод; 1,00 | — |
| 646 | 312313,76 | 2326478,13 | Картометрический метод; 1,00 | — |
| 647 | 312182,55 | 2326482,88 | Картометрический метод; 1,00 | — |
| 648 | 312179,08 | 2326483,00 | Картометрический метод; 1,00 | — |
| 649 | 312179,08 | 2326483,02 | Картометрический метод; 1,00 | — |
| 650 | 312179,10 | 2326487,15 | Картометрический метод; 1,00 | — |
| 651 | 312177,86 | 2326493,18 | Картометрический метод; 1,00 | — |
| 652 | 312177,31 | 2326495,52 | Картометрический метод; 1,00 | — |
| 653 | 312175,98 | 2326501,13 | Картометрический метод; 1,00 | — |
| 654 | 312169,35 | 2326508,14 | Картометрический метод; 1,00 | — |
| 655 | 312161,44 | 2326515,16 | Картометрический метод; 1,00 | — |
| 656 | 312155,58 | 2326521,55 | Картометрический метод; 1,00 | — |

| 1   | 2         | 3          | 4                            | 5 |
|-----|-----------|------------|------------------------------|---|
| 657 | 312153,99 | 2326523,97 | Картометрический метод; 1,00 | — |
| 658 | 312153,27 | 2326526,77 | Картометрический метод; 1,00 | — |
| 659 | 312152,93 | 2326530,44 | Картометрический метод; 1,00 | — |
| 660 | 312153,34 | 2326533,23 | Картометрический метод; 1,00 | — |
| 661 | 312153,30 | 2326534,82 | Картометрический метод; 1,00 | — |
| 662 | 312152,54 | 2326536,63 | Картометрический метод; 1,00 | — |
| 663 | 312151,48 | 2326537,73 | Картометрический метод; 1,00 | — |
| 664 | 312150,04 | 2326538,25 | Картометрический метод; 1,00 | — |
| 665 | 312145,98 | 2326538,72 | Картометрический метод; 1,00 | — |
| 666 | 312142,17 | 2326539,37 | Картометрический метод; 1,00 | — |
| 667 | 312136,16 | 2326543,52 | Картометрический метод; 1,00 | — |
| 668 | 312130,15 | 2326549,26 | Картометрический метод; 1,00 | — |
| 669 | 312126,14 | 2326551,81 | Картометрический метод; 1,00 | — |
| 670 | 312106,71 | 2326564,15 | Картометрический метод; 1,00 | — |
| 671 | 312083,43 | 2326568,38 | Картометрический метод; 1,00 | — |
| 672 | 312042,87 | 2326566,78 | Картометрический метод; 1,00 | — |
| 673 | 311994,62 | 2326478,21 | Картометрический метод; 1,00 | — |
| 674 | 311863,77 | 2326237,52 | Картометрический метод; 1,00 | — |
| 675 | 311826,86 | 2326257,58 | Картометрический метод; 1,00 | — |
| 676 | 311650,41 | 2325932,98 | Картометрический метод; 1,00 | — |
| 677 | 311630,57 | 2325888,81 | Картометрический метод; 1,00 | — |
| 678 | 311591,27 | 2325803,08 | Картометрический метод; 1,00 | — |
| 679 | 311539,18 | 2325689,47 | Картометрический метод; 1,00 | — |
| 680 | 311504,61 | 2325696,72 | Картометрический метод; 1,00 | — |
| 681 | 311484,89 | 2325642,57 | Картометрический метод; 1,00 | — |

| 1   | 2         | 3          | 4                            | 5 |
|-----|-----------|------------|------------------------------|---|
| 682 | 311439,80 | 2325535,44 | Картометрический метод; 1,00 | — |
| 683 | 311406,74 | 2325449,48 | Картометрический метод; 1,00 | — |
| 684 | 311380,39 | 2325382,70 | Картометрический метод; 1,00 | — |
| 685 | 311364,49 | 2325346,12 | Картометрический метод; 1,00 | — |
| 686 | 311255,69 | 2325095,76 | Картометрический метод; 1,00 | — |
| 687 | 311225,37 | 2324993,49 | Картометрический метод; 1,00 | — |
| 688 | 311201,19 | 2324918,96 | Картометрический метод; 1,00 | — |
| 689 | 311152,47 | 2324768,82 | Картометрический метод; 1,00 | — |
| 690 | 311118,81 | 2324672,45 | Картометрический метод; 1,00 | — |
| 691 | 311102,21 | 2324641,97 | Картометрический метод; 1,00 | — |
| 692 | 311089,42 | 2324620,38 | Картометрический метод; 1,00 | — |
| 693 | 311069,88 | 2324578,74 | Картометрический метод; 1,00 | — |
| 694 | 311010,35 | 2324507,48 | Картометрический метод; 1,00 | — |
| 695 | 310955,94 | 2324443,61 | Картометрический метод; 1,00 | — |
| 696 | 310924,84 | 2324406,22 | Картометрический метод; 1,00 | — |
| 697 | 310887,52 | 2324362,51 | Картометрический метод; 1,00 | — |
| 698 | 310851,30 | 2324321,42 | Картометрический метод; 1,00 | — |
| 699 | 310749,92 | 2324195,97 | Картометрический метод; 1,00 | — |
| 700 | 310780,03 | 2324161,87 | Картометрический метод; 1,00 | — |
| 701 | 310760,81 | 2324145,11 | Картометрический метод; 1,00 | — |
| 702 | 310740,58 | 2324127,49 | Картометрический метод; 1,00 | — |
| 703 | 310725,58 | 2324148,75 | Картометрический метод; 1,00 | — |
| 704 | 310711,70 | 2324167,24 | Картометрический метод; 1,00 | — |
| 705 | 310706,53 | 2324173,81 | Картометрический метод; 1,00 | — |
| 706 | 310594,21 | 2324076,18 | Картометрический метод; 1,00 | — |

| 1   | 2         | 3          | 4                            | 5 |
|-----|-----------|------------|------------------------------|---|
| 707 | 310588,96 | 2324082,37 | Картометрический метод; 1,00 | — |
| 708 | 310517,86 | 2324020,57 | Картометрический метод; 1,00 | — |
| 709 | 310561,97 | 2323969,82 | Картометрический метод; 1,00 | — |
| 710 | 310428,74 | 2323870,52 | Картометрический метод; 1,00 | — |
| 711 | 310401,82 | 2323915,36 | Картометрический метод; 1,00 | — |
| 712 | 310344,86 | 2323879,59 | Картометрический метод; 1,00 | — |
| 713 | 310368,19 | 2323840,78 | Картометрический метод; 1,00 | — |
| 714 | 310308,26 | 2323799,09 | Картометрический метод; 1,00 | — |
| 715 | 310272,48 | 2323840,43 | Картометрический метод; 1,00 | — |
| 716 | 310237,00 | 2323814,20 | Картометрический метод; 1,00 | — |
| 717 | 310215,12 | 2323798,02 | Картометрический метод; 1,00 | — |
| 718 | 310181,62 | 2323775,35 | Картометрический метод; 1,00 | — |
| 719 | 310153,44 | 2323760,69 | Картометрический метод; 1,00 | — |
| 720 | 310125,73 | 2323748,28 | Картометрический метод; 1,00 | — |
| 721 | 310099,59 | 2323737,43 | Картометрический метод; 1,00 | — |
| 722 | 310043,98 | 2323713,64 | Картометрический метод; 1,00 | — |
| 723 | 310007,37 | 2323697,11 | Картометрический метод; 1,00 | — |
| 724 | 309980,32 | 2323680,60 | Картометрический метод; 1,00 | — |
| 725 | 309951,02 | 2323663,51 | Картометрический метод; 1,00 | — |
| 726 | 309925,83 | 2323648,55 | Картометрический метод; 1,00 | — |
| 727 | 309946,60 | 2323624,27 | Картометрический метод; 1,00 | — |
| 728 | 309919,90 | 2323599,75 | Картометрический метод; 1,00 | — |
| 729 | 309892,25 | 2323574,41 | Картометрический метод; 1,00 | — |
| 730 | 309881,15 | 2323562,25 | Картометрический метод; 1,00 | — |
| 731 | 309870,61 | 2323548,12 | Картометрический метод; 1,00 | — |

| 1   | 2         | 3          | 4                            | 5 |
|-----|-----------|------------|------------------------------|---|
| 732 | 309849,53 | 2323513,25 | Картометрический метод; 1,00 | — |
| 733 | 309833,27 | 2323487,20 | Картометрический метод; 1,00 | — |
| 734 | 309811,26 | 2323500,08 | Картометрический метод; 1,00 | — |
| 735 | 309797,71 | 2323468,77 | Картометрический метод; 1,00 | — |
| 736 | 309762,94 | 2323384,62 | Картометрический метод; 1,00 | — |
| 737 | 309724,34 | 2323287,65 | Картометрический метод; 1,00 | — |
| 738 | 309714,43 | 2323260,02 | Картометрический метод; 1,00 | — |
| 739 | 309718,61 | 2323190,11 | Картометрический метод; 1,00 | — |
| 740 | 309729,19 | 2323135,07 | Картометрический метод; 1,00 | — |
| 741 | 309849,84 | 2322984,79 | Картометрический метод; 1,00 | — |
| 742 | 309900,64 | 2322908,59 | Картометрический метод; 1,00 | — |
| 743 | 309936,62 | 2322848,26 | Картометрический метод; 1,00 | — |
| 744 | 309956,46 | 2322803,63 | Картометрический метод; 1,00 | — |
| 745 | 309962,10 | 2322772,95 | Картометрический метод; 1,00 | — |
| 746 | 309957,09 | 2322699,66 | Картометрический метод; 1,00 | — |
| 747 | 310079,90 | 2322795,15 | Картометрический метод; 1,00 | — |
| 748 | 310095,02 | 2322804,49 | Картометрический метод; 1,00 | — |
| 749 | 310207,56 | 2322852,30 | Картометрический метод; 1,00 | — |
| 750 | 310313,74 | 2322893,55 | Картометрический метод; 1,00 | — |
| 751 | 310380,27 | 2322922,88 | Картометрический метод; 1,00 | — |
| 752 | 310392,96 | 2322930,36 | Картометрический метод; 1,00 | — |
| 753 | 310474,11 | 2322994,22 | Картометрический метод; 1,00 | — |
| 754 | 310592,34 | 2323089,74 | Картометрический метод; 1,00 | — |
| 755 | 310602,05 | 2323079,56 | Картометрический метод; 1,00 | — |
| 756 | 310607,60 | 2323065,61 | Картометрический метод; 1,00 | — |

| 1   | 2         | 3          | 4                            | 5 |
|-----|-----------|------------|------------------------------|---|
| 757 | 310617,75 | 2323043,52 | Картометрический метод; 1,00 | — |
| 758 | 310623,60 | 2323024,60 | Картометрический метод; 1,00 | — |
| 759 | 310631,75 | 2322988,85 | Картометрический метод; 1,00 | — |
| 760 | 310637,25 | 2322970,83 | Картометрический метод; 1,00 | — |
| 761 | 310643,65 | 2322963,27 | Картометрический метод; 1,00 | — |
| 762 | 310656,66 | 2322955,41 | Картометрический метод; 1,00 | — |
| 763 | 310696,47 | 2322970,72 | Картометрический метод; 1,00 | — |
| 764 | 310733,03 | 2322984,78 | Картометрический метод; 1,00 | — |
| 765 | 310743,05 | 2322987,69 | Картометрический метод; 1,00 | — |
| 766 | 310760,01 | 2322992,61 | Картометрический метод; 1,00 | — |
| 767 | 310819,94 | 2323012,26 | Картометрический метод; 1,00 | — |
| 768 | 310834,80 | 2323016,69 | Картометрический метод; 1,00 | — |
| 769 | 311104,64 | 2323104,39 | Картометрический метод; 1,00 | — |
| 770 | 311153,20 | 2323122,37 | Картометрический метод; 1,00 | — |
| 771 | 311188,27 | 2323138,26 | Картометрический метод; 1,00 | — |
| 772 | 311222,74 | 2323155,34 | Картометрический метод; 1,00 | — |
| 773 | 311256,01 | 2323173,63 | Картометрический метод; 1,00 | — |
| 774 | 311278,20 | 2323187,12 | Картометрический метод; 1,00 | — |
| 775 | 311283,22 | 2323177,77 | Картометрический метод; 1,00 | — |
| 776 | 311262,20 | 2323163,05 | Картометрический метод; 1,00 | — |
| 777 | 311227,34 | 2323142,62 | Картометрический метод; 1,00 | — |
| 778 | 311194,31 | 2323126,70 | Картометрический метод; 1,00 | — |
| 779 | 311157,98 | 2323110,19 | Картометрический метод; 1,00 | — |
| 780 | 311105,14 | 2323089,77 | Картометрический метод; 1,00 | — |
| 781 | 310838,26 | 2323001,77 | Картометрический метод; 1,00 | — |

| 1   | 2         | 3          | 4                            | 5 |
|-----|-----------|------------|------------------------------|---|
| 782 | 310833,52 | 2323000,31 | Картометрический метод; 1,00 | — |
| 783 | 310833,90 | 2322992,45 | Картометрический метод; 1,00 | — |
| 784 | 310833,94 | 2322708,15 | Картометрический метод; 1,00 | — |
| 785 | 310827,55 | 2322214,89 | Картометрический метод; 1,00 | — |
| 786 | 310827,42 | 2322206,00 | Картометрический метод; 1,00 | — |
| 787 | 310831,29 | 2322206,35 | Картометрический метод; 1,00 | — |
| 788 | 311417,15 | 2322225,34 | Картометрический метод; 1,00 | — |
| 789 | 311493,48 | 2322227,77 | Картометрический метод; 1,00 | — |
| 790 | 311494,60 | 2322196,20 | Картометрический метод; 1,00 | — |
| 791 | 311573,84 | 2322202,04 | Картометрический метод; 1,00 | — |
| 792 | 311702,17 | 2322204,21 | Картометрический метод; 1,00 | — |
| 793 | 311761,59 | 2322209,33 | Картометрический метод; 1,00 | — |
| 794 | 311785,57 | 2322217,15 | Картометрический метод; 1,00 | — |
| 795 | 311819,37 | 2322226,28 | Картометрический метод; 1,00 | — |
| 796 | 311884,62 | 2322221,61 | Картометрический метод; 1,00 | — |
| 797 | 311890,86 | 2322221,61 | Картометрический метод; 1,00 | — |
| 798 | 311895,78 | 2322189,54 | Картометрический метод; 1,00 | — |
| 799 | 311915,45 | 2322192,10 | Картометрический метод; 1,00 | — |
| 800 | 311917,55 | 2322174,62 | Картометрический метод; 1,00 | — |
| 801 | 311931,07 | 2322123,59 | Картометрический метод; 1,00 | — |
| 802 | 311937,46 | 2322072,12 | Картометрический метод; 1,00 | — |
| 803 | 311954,68 | 2322072,12 | Картометрический метод; 1,00 | — |
| 804 | 311955,04 | 2322053,26 | Картометрический метод; 1,00 | — |
| 805 | 312003,27 | 2322058,24 | Картометрический метод; 1,00 | — |
| 806 | 312000,78 | 2322078,08 | Картометрический метод; 1,00 | — |

| 1   | 2         | 3          | 4                            | 5 |
|-----|-----------|------------|------------------------------|---|
| 807 | 312030,55 | 2322081,15 | Картометрический метод; 1,00 | — |
| 808 | 312033,03 | 2322061,30 | Картометрический метод; 1,00 | — |
| 809 | 312082,27 | 2322061,22 | Картометрический метод; 1,00 | — |
| 810 | 312136,17 | 2322065,00 | Картометрический метод; 1,00 | — |
| 811 | 312276,97 | 2322074,86 | Картометрический метод; 1,00 | — |
| 812 | 312365,85 | 2322083,90 | Картометрический метод; 1,00 | — |
| 813 | 312456,37 | 2322103,38 | Картометрический метод; 1,00 | — |
| 814 | 312498,22 | 2322120,46 | Картометрический метод; 1,00 | — |
| 815 | 312498,11 | 2322126,74 | Картометрический метод; 1,00 | — |
| 816 | 312503,09 | 2322127,44 | Картометрический метод; 1,00 | — |
| 817 | 312502,62 | 2322148,60 | Картометрический метод; 1,00 | — |
| 818 | 312527,70 | 2322148,59 | Картометрический метод; 1,00 | — |
| 819 | 312527,80 | 2322136,55 | Картометрический метод; 1,00 | — |
| 820 | 312541,67 | 2322145,41 | Картометрический метод; 1,00 | — |
| 821 | 312581,12 | 2322178,49 | Картометрический метод; 1,00 | — |
| 822 | 312593,99 | 2322191,80 | Картометрический метод; 1,00 | — |
| 823 | 312622,19 | 2322220,93 | Картометрический метод; 1,00 | — |
| 824 | 312619,39 | 2322230,22 | Картометрический метод; 1,00 | — |
| 825 | 312608,49 | 2322376,66 | Картометрический метод; 1,00 | — |
| 826 | 312580,07 | 2322669,67 | Картометрический метод; 1,00 | — |
| 827 | 312578,53 | 2322679,28 | Картометрический метод; 1,00 | — |
| 828 | 312718,80 | 2322683,57 | Картометрический метод; 1,00 | — |
| 829 | 312720,15 | 2322691,83 | Картометрический метод; 1,00 | — |
| 830 | 312722,36 | 2322705,32 | Картометрический метод; 1,00 | — |
| 831 | 312727,16 | 2322704,28 | Картометрический метод; 1,00 | — |

| 1  | 2         | 3          | 4                            | 5 |
|--|-----------|------------|------------------------------|---|
| 457  | 312757,03 | 2322938,60 | Картометрический метод; 1,00 | — |
| 832  | 312763,69 | 2323101,14 | Картометрический метод; 1,00 | — |
| 833  | 312764,33 | 2323104,68 | Картометрический метод; 1,00 | — |
| 834  | 312760,78 | 2323105,32 | Картометрический метод; 1,00 | — |
| 835  | 312760,15 | 2323101,77 | Картометрический метод; 1,00 | — |
| 832  | 312763,69 | 2323101,14 | Картометрический метод; 1,00 | — |
| 836  | 312801,91 | 2323323,45 | Картометрический метод; 1,00 | — |
| 837  | 312802,54 | 2323326,99 | Картометрический метод; 1,00 | — |
| 838  | 312799,00 | 2323327,62 | Картометрический метод; 1,00 | — |
| 839  | 312798,37 | 2323324,08 | Картометрический метод; 1,00 | — |
| 836  | 312801,91 | 2323323,45 | Картометрический метод; 1,00 | — |
| 840  | 312734,44 | 2322943,28 | Картометрический метод; 1,00 | — |
| 841  | 312735,10 | 2322946,82 | Картометрический метод; 1,00 | — |
| 842  | 312731,56 | 2322947,48 | Картометрический метод; 1,00 | — |
| 843  | 312730,90 | 2322943,94 | Картометрический метод; 1,00 | — |
| 840  | 312734,44 | 2322943,28 | Картометрический метод; 1,00 | — |
| 844  | 312704,89 | 2322784,82 | Картометрический метод; 1,00 | — |
| 845  | 312705,55 | 2322788,36 | Картометрический метод; 1,00 | — |
| 846  | 312702,01 | 2322789,02 | Картометрический метод; 1,00 | — |
| 847  | 312701,36 | 2322785,48 | Картометрический метод; 1,00 | — |
| 844  | 312704,89 | 2322784,82 | Картометрический метод; 1,00 | — |
| <b>3. Сведения о характерных точках части (частей) границы объекта землеустройства</b> |           |            |                              |   |
| Часть №  |           |            |                              |   |
| —  | —         | —          | —                            | — |

**4. Сведения о частях границ объекта землеустройства, совпадающих с местоположением внешних границ природных объектов и (или) объектов искусственного происхождения**

| Обозначение части границ |          | Описание прохождения части границ |
|--------------------------|----------|-----------------------------------|
| от точки                 | до точки |                                   |
| 1                        | 2        | 3                                 |
| 1                        | 2        | —                                 |
| 2                        | 3        | —                                 |
| 3                        | 4        | —                                 |
| 4                        | 5        | —                                 |
| 5                        | 6        | —                                 |
| 6                        | 7        | —                                 |
| 7                        | 8        | —                                 |
| 8                        | 9        | —                                 |
| 9                        | 10       | —                                 |
| 10                       | 11       | —                                 |
| 11                       | 12       | —                                 |
| 12                       | 13       | —                                 |
| 13                       | 14       | —                                 |
| 14                       | 15       | —                                 |
| 15                       | 16       | —                                 |
| 16                       | 17       | —                                 |
| 17                       | 18       | —                                 |
| 18                       | 19       | —                                 |
| 19                       | 20       | —                                 |
| 20                       | 21       | —                                 |
| 21                       | 22       | —                                 |
| 22                       | 23       | —                                 |
| 23                       | 24       | —                                 |
| 24                       | 25       | —                                 |
| 25                       | 26       | —                                 |
| 26                       | 27       | —                                 |
| 27                       | 28       | —                                 |
| 28                       | 29       | —                                 |
| 29                       | 30       | —                                 |
| 30                       | 31       | —                                 |
| 31                       | 32       | —                                 |
| 32                       | 33       | —                                 |
| 33                       | 34       | —                                 |
| 34                       | 35       | —                                 |
| 35                       | 36       | —                                 |
| 36                       | 37       | —                                 |
| 37                       | 38       | —                                 |
| 38                       | 39       | —                                 |
| 39                       | 40       | —                                 |
| 40                       | 41       | —                                 |
| 41                       | 42       | —                                 |
| 42                       | 43       | —                                 |
| 43                       | 44       | —                                 |
| 44                       | 45       | —                                 |
| 45                       | 46       | —                                 |
| 46                       | 47       | —                                 |
| 47                       | 48       | —                                 |
| 48                       | 49       | —                                 |

| 1   | 2   | 3 |
|-----|-----|---|
| 49  | 50  | — |
| 50  | 51  | — |
| 51  | 52  | — |
| 52  | 53  | — |
| 53  | 54  | — |
| 54  | 55  | — |
| 55  | 56  | — |
| 56  | 57  | — |
| 57  | 58  | — |
| 58  | 59  | — |
| 59  | 60  | — |
| 60  | 61  | — |
| 61  | 62  | — |
| 62  | 63  | — |
| 63  | 64  | — |
| 64  | 65  | — |
| 65  | 66  | — |
| 66  | 67  | — |
| 67  | 68  | — |
| 68  | 69  | — |
| 69  | 70  | — |
| 70  | 71  | — |
| 71  | 72  | — |
| 72  | 73  | — |
| 73  | 74  | — |
| 74  | 75  | — |
| 75  | 76  | — |
| 76  | 77  | — |
| 77  | 78  | — |
| 78  | 79  | — |
| 79  | 80  | — |
| 80  | 81  | — |
| 81  | 82  | — |
| 82  | 83  | — |
| 83  | 84  | — |
| 84  | 85  | — |
| 85  | 86  | — |
| 86  | 87  | — |
| 87  | 88  | — |
| 88  | 89  | — |
| 89  | 90  | — |
| 90  | 91  | — |
| 91  | 92  | — |
| 92  | 93  | — |
| 93  | 94  | — |
| 94  | 95  | — |
| 95  | 96  | — |
| 96  | 97  | — |
| 97  | 98  | — |
| 98  | 99  | — |
| 99  | 100 | — |
| 100 | 101 | — |
| 101 | 102 | — |

| <b>1</b> | <b>2</b> | <b>3</b> |
|----------|----------|----------|
| 102      | 103      | —        |
| 103      | 104      | —        |
| 104      | 105      | —        |
| 105      | 106      | —        |
| 106      | 107      | —        |
| 107      | 108      | —        |
| 108      | 109      | —        |
| 109      | 110      | —        |
| 110      | 111      | —        |
| 111      | 112      | —        |
| 112      | 113      | —        |
| 113      | 114      | —        |
| 114      | 115      | —        |
| 115      | 116      | —        |
| 116      | 117      | —        |
| 117      | 118      | —        |
| 118      | 119      | —        |
| 119      | 120      | —        |
| 120      | 121      | —        |
| 121      | 122      | —        |
| 122      | 123      | —        |
| 123      | 124      | —        |
| 124      | 125      | —        |
| 125      | 126      | —        |
| 126      | 127      | —        |
| 127      | 128      | —        |
| 128      | 129      | —        |
| 129      | 130      | —        |
| 130      | 131      | —        |
| 131      | 132      | —        |
| 132      | 133      | —        |
| 133      | 134      | —        |
| 134      | 135      | —        |
| 135      | 136      | —        |
| 136      | 137      | —        |
| 137      | 138      | —        |
| 138      | 139      | —        |
| 139      | 140      | —        |
| 140      | 141      | —        |
| 141      | 142      | —        |
| 142      | 143      | —        |
| 143      | 144      | —        |
| 144      | 145      | —        |
| 145      | 146      | —        |
| 146      | 147      | —        |
| 147      | 148      | —        |
| 148      | 149      | —        |
| 149      | 150      | —        |
| 150      | 151      | —        |
| 151      | 152      | —        |
| 152      | 153      | —        |
| 153      | 154      | —        |
| 154      | 155      | —        |

| 1   | 2   | 3 |
|-----|-----|---|
| 155 | 156 | — |
| 156 | 157 | — |
| 157 | 158 | — |
| 158 | 159 | — |
| 159 | 160 | — |
| 160 | 161 | — |
| 161 | 162 | — |
| 162 | 163 | — |
| 163 | 164 | — |
| 164 | 165 | — |
| 165 | 166 | — |
| 166 | 167 | — |
| 167 | 168 | — |
| 168 | 169 | — |
| 169 | 170 | — |
| 170 | 171 | — |
| 171 | 172 | — |
| 172 | 173 | — |
| 173 | 174 | — |
| 174 | 175 | — |
| 175 | 176 | — |
| 176 | 177 | — |
| 177 | 178 | — |
| 178 | 179 | — |
| 179 | 1   | — |
|     |     |   |
| 180 | 181 | — |
| 181 | 182 | — |
| 182 | 183 | — |
| 183 | 184 | — |
| 184 | 185 | — |
| 185 | 180 | — |
|     |     |   |
| 186 | 187 | — |
| 187 | 188 | — |
| 188 | 189 | — |
| 189 | 190 | — |
| 190 | 191 | — |
| 191 | 192 | — |
| 192 | 193 | — |
| 193 | 194 | — |
| 194 | 195 | — |
| 195 | 196 | — |
| 196 | 197 | — |
| 197 | 198 | — |
| 198 | 199 | — |
| 199 | 200 | — |
| 200 | 201 | — |
| 201 | 202 | — |
| 202 | 203 | — |
| 203 | 204 | — |
| 204 | 205 | — |
| 205 | 206 | — |

| 1   | 2   | 3 |
|-----|-----|---|
| 206 | 207 | — |
| 207 | 208 | — |
| 208 | 209 | — |
| 209 | 210 | — |
| 210 | 211 | — |
| 211 | 212 | — |
| 212 | 213 | — |
| 213 | 214 | — |
| 214 | 215 | — |
| 215 | 216 | — |
| 216 | 217 | — |
| 217 | 218 | — |
| 218 | 219 | — |
| 219 | 220 | — |
| 220 | 221 | — |
| 221 | 222 | — |
| 222 | 223 | — |
| 223 | 224 | — |
| 224 | 225 | — |
| 225 | 226 | — |
| 226 | 227 | — |
| 227 | 228 | — |
| 228 | 229 | — |
| 229 | 230 | — |
| 230 | 231 | — |
| 231 | 232 | — |
| 232 | 233 | — |
| 233 | 234 | — |
| 234 | 235 | — |
| 235 | 236 | — |
| 236 | 237 | — |
| 237 | 238 | — |
| 238 | 239 | — |
| 239 | 240 | — |
| 240 | 241 | — |
| 241 | 242 | — |
| 242 | 243 | — |
| 243 | 244 | — |
| 244 | 245 | — |
| 245 | 246 | — |
| 246 | 247 | — |
| 247 | 248 | — |
| 248 | 249 | — |
| 249 | 250 | — |
| 250 | 251 | — |
| 251 | 252 | — |
| 252 | 253 | — |
| 253 | 254 | — |
| 254 | 255 | — |
| 255 | 256 | — |
| 256 | 257 | — |
| 257 | 258 | — |
| 258 | 259 | — |

| 1   | 2   | 3 |
|-----|-----|---|
| 259 | 260 | — |
| 260 | 261 | — |
| 261 | 262 | — |
| 262 | 263 | — |
| 263 | 264 | — |
| 264 | 265 | — |
| 265 | 266 | — |
| 266 | 267 | — |
| 267 | 268 | — |
| 268 | 269 | — |
| 269 | 270 | — |
| 270 | 271 | — |
| 271 | 272 | — |
| 272 | 273 | — |
| 273 | 274 | — |
| 274 | 275 | — |
| 275 | 276 | — |
| 276 | 277 | — |
| 277 | 278 | — |
| 278 | 279 | — |
| 279 | 280 | — |
| 280 | 281 | — |
| 281 | 282 | — |
| 282 | 283 | — |
| 283 | 284 | — |
| 284 | 285 | — |
| 285 | 286 | — |
| 286 | 287 | — |
| 287 | 288 | — |
| 288 | 289 | — |
| 289 | 290 | — |
| 290 | 291 | — |
| 291 | 292 | — |
| 292 | 293 | — |
| 293 | 294 | — |
| 294 | 295 | — |
| 295 | 296 | — |
| 296 | 297 | — |
| 297 | 298 | — |
| 298 | 299 | — |
| 299 | 300 | — |
| 300 | 301 | — |
| 301 | 302 | — |
| 302 | 303 | — |
| 303 | 304 | — |
| 304 | 305 | — |
| 305 | 306 | — |
| 306 | 307 | — |
| 307 | 308 | — |
| 308 | 309 | — |
| 309 | 310 | — |
| 310 | 311 | — |
| 311 | 312 | — |

| 1   | 2   | 3 |
|-----|-----|---|
| 312 | 313 | — |
| 313 | 314 | — |
| 314 | 315 | — |
| 315 | 316 | — |
| 316 | 317 | — |
| 317 | 318 | — |
| 318 | 319 | — |
| 319 | 320 | — |
| 320 | 321 | — |
| 321 | 322 | — |
| 322 | 323 | — |
| 323 | 324 | — |
| 324 | 325 | — |
| 325 | 326 | — |
| 326 | 327 | — |
| 327 | 328 | — |
| 328 | 329 | — |
| 329 | 330 | — |
| 330 | 331 | — |
| 331 | 332 | — |
| 332 | 333 | — |
| 333 | 334 | — |
| 334 | 335 | — |
| 335 | 336 | — |
| 336 | 337 | — |
| 337 | 338 | — |
| 338 | 339 | — |
| 339 | 340 | — |
| 340 | 341 | — |
| 341 | 342 | — |
| 342 | 343 | — |
| 343 | 344 | — |
| 344 | 345 | — |
| 345 | 346 | — |
| 346 | 347 | — |
| 347 | 348 | — |
| 348 | 349 | — |
| 349 | 350 | — |
| 350 | 351 | — |
| 351 | 352 | — |
| 352 | 353 | — |
| 353 | 354 | — |
| 354 | 355 | — |
| 355 | 356 | — |
| 356 | 357 | — |
| 357 | 358 | — |
| 358 | 359 | — |
| 359 | 360 | — |
| 360 | 361 | — |
| 361 | 362 | — |
| 362 | 363 | — |
| 363 | 364 | — |
| 364 | 365 | — |

| 1   | 2   | 3   |
|-----|-----|-----|
| 365 | 366 | --- |
| 366 | 367 | --- |
| 367 | 368 | --- |
| 368 | 369 | --- |
| 369 | 370 | --- |
| 370 | 371 | --- |
| 371 | 372 | --- |
| 372 | 373 | --- |
| 373 | 374 | --- |
| 374 | 375 | --- |
| 375 | 376 | --- |
| 376 | 377 | --- |
| 377 | 378 | --- |
| 378 | 379 | --- |
| 379 | 380 | --- |
| 380 | 381 | --- |
| 381 | 382 | --- |
| 382 | 383 | --- |
| 383 | 384 | --- |
| 384 | 385 | --- |
| 385 | 386 | --- |
| 386 | 387 | --- |
| 387 | 388 | --- |
| 388 | 389 | --- |
| 389 | 390 | --- |
| 390 | 391 | --- |
| 391 | 392 | --- |
| 392 | 393 | --- |
| 393 | 394 | --- |
| 394 | 395 | --- |
| 395 | 396 | --- |
| 396 | 397 | --- |
| 397 | 398 | --- |
| 398 | 399 | --- |
| 399 | 400 | --- |
| 400 | 401 | --- |
| 401 | 402 | --- |
| 402 | 403 | --- |
| 403 | 404 | --- |
| 404 | 405 | --- |
| 405 | 406 | --- |
| 406 | 407 | --- |
| 407 | 408 | --- |
| 408 | 409 | --- |
| 409 | 410 | --- |
| 410 | 411 | --- |
| 411 | 412 | --- |
| 412 | 413 | --- |
| 413 | 414 | --- |
| 414 | 415 | --- |
| 415 | 416 | --- |
| 416 | 417 | --- |
| 417 | 418 | --- |

| 1   | 2   | 3 |
|-----|-----|---|
| 418 | 419 | — |
| 419 | 420 | — |
| 420 | 421 | — |
| 421 | 422 | — |
| 422 | 423 | — |
| 423 | 424 | — |
| 424 | 425 | — |
| 425 | 426 | — |
| 426 | 427 | — |
| 427 | 428 | — |
| 428 | 429 | — |
| 429 | 430 | — |
| 430 | 431 | — |
| 431 | 432 | — |
| 432 | 186 | — |
| 433 | 434 | — |
| 434 | 435 | — |
| 435 | 436 | — |
| 436 | 433 | — |
| 437 | 438 | — |
| 438 | 439 | — |
| 439 | 440 | — |
| 440 | 437 | — |
| 441 | 442 | — |
| 442 | 443 | — |
| 443 | 444 | — |
| 444 | 441 | — |
| 445 | 446 | — |
| 446 | 447 | — |
| 447 | 448 | — |
| 448 | 445 | — |
| 449 | 450 | — |
| 450 | 451 | — |
| 451 | 452 | — |
| 452 | 449 | — |
| 453 | 454 | — |
| 454 | 455 | — |
| 455 | 456 | — |
| 456 | 453 | — |
| 457 | 458 | — |
| 458 | 459 | — |
| 459 | 460 | — |
| 460 | 461 | — |
| 461 | 462 | — |
| 462 | 463 | — |
| 463 | 464 | — |

| 1   | 2   | 3 |
|-----|-----|---|
| 464 | 465 | — |
| 465 | 466 | — |
| 466 | 467 | — |
| 467 | 468 | — |
| 468 | 469 | — |
| 469 | 470 | — |
| 470 | 471 | — |
| 471 | 472 | — |
| 472 | 473 | — |
| 473 | 474 | — |
| 474 | 475 | — |
| 475 | 476 | — |
| 476 | 477 | — |
| 477 | 478 | — |
| 478 | 479 | — |
| 479 | 480 | — |
| 480 | 481 | — |
| 481 | 482 | — |
| 482 | 483 | — |
| 483 | 484 | — |
| 484 | 485 | — |
| 485 | 486 | — |
| 486 | 487 | — |
| 487 | 488 | — |
| 488 | 489 | — |
| 489 | 490 | — |
| 490 | 491 | — |
| 491 | 492 | — |
| 492 | 493 | — |
| 493 | 494 | — |
| 494 | 495 | — |
| 495 | 496 | — |
| 496 | 497 | — |
| 497 | 498 | — |
| 498 | 499 | — |
| 499 | 500 | — |
| 500 | 501 | — |
| 501 | 502 | — |
| 502 | 503 | — |
| 503 | 504 | — |
| 504 | 505 | — |
| 505 | 506 | — |
| 506 | 507 | — |
| 507 | 508 | — |
| 508 | 509 | — |
| 509 | 510 | — |
| 510 | 511 | — |
| 511 | 512 | — |
| 512 | 513 | — |
| 513 | 514 | — |
| 514 | 515 | — |
| 515 | 516 | — |
| 516 | 517 | — |

| 1   | 2   | 3 |
|-----|-----|---|
| 517 | 518 | — |
| 518 | 519 | — |
| 519 | 520 | — |
| 520 | 521 | — |
| 521 | 522 | — |
| 522 | 523 | — |
| 523 | 524 | — |
| 524 | 525 | — |
| 525 | 526 | — |
| 526 | 527 | — |
| 527 | 528 | — |
| 528 | 529 | — |
| 529 | 530 | — |
| 530 | 531 | — |
| 531 | 532 | — |
| 532 | 533 | — |
| 533 | 534 | — |
| 534 | 535 | — |
| 535 | 536 | — |
| 536 | 537 | — |
| 537 | 538 | — |
| 538 | 539 | — |
| 539 | 540 | — |
| 540 | 541 | — |
| 541 | 542 | — |
| 542 | 543 | — |
| 543 | 544 | — |
| 544 | 545 | — |
| 545 | 546 | — |
| 546 | 547 | — |
| 547 | 548 | — |
| 548 | 549 | — |
| 549 | 550 | — |
| 550 | 551 | — |
| 551 | 552 | — |
| 552 | 553 | — |
| 553 | 554 | — |
| 554 | 555 | — |
| 555 | 556 | — |
| 556 | 557 | — |
| 557 | 558 | — |
| 558 | 559 | — |
| 559 | 560 | — |
| 560 | 561 | — |
| 561 | 562 | — |
| 562 | 563 | — |
| 563 | 564 | — |
| 564 | 565 | — |
| 565 | 566 | — |
| 566 | 567 | — |
| 567 | 568 | — |
| 568 | 569 | — |
| 569 | 570 | — |

| 1   | 2   | 3 |
|-----|-----|---|
| 570 | 571 | — |
| 571 | 572 | — |
| 572 | 573 | — |
| 573 | 574 | — |
| 574 | 575 | — |
| 575 | 576 | — |
| 576 | 577 | — |
| 577 | 578 | — |
| 578 | 579 | — |
| 579 | 580 | — |
| 580 | 581 | — |
| 581 | 582 | — |
| 582 | 583 | — |
| 583 | 584 | — |
| 584 | 585 | — |
| 585 | 586 | — |
| 586 | 587 | — |
| 587 | 588 | — |
| 588 | 589 | — |
| 589 | 590 | — |
| 590 | 591 | — |
| 591 | 592 | — |
| 592 | 593 | — |
| 593 | 594 | — |
| 594 | 595 | — |
| 595 | 596 | — |
| 596 | 597 | — |
| 597 | 598 | — |
| 598 | 599 | — |
| 599 | 600 | — |
| 600 | 601 | — |
| 601 | 602 | — |
| 602 | 603 | — |
| 603 | 604 | — |
| 604 | 605 | — |
| 605 | 606 | — |
| 606 | 607 | — |
| 607 | 608 | — |
| 608 | 609 | — |
| 609 | 610 | — |
| 610 | 611 | — |
| 611 | 612 | — |
| 612 | 613 | — |
| 613 | 614 | — |
| 614 | 615 | — |
| 615 | 616 | — |
| 616 | 617 | — |
| 617 | 618 | — |
| 618 | 619 | — |
| 619 | 620 | — |
| 620 | 621 | — |
| 621 | 622 | — |
| 622 | 623 | — |

| 1   | 2   | 3 |
|-----|-----|---|
| 623 | 624 | — |
| 624 | 625 | — |
| 625 | 626 | — |
| 626 | 627 | — |
| 627 | 628 | — |
| 628 | 629 | — |
| 629 | 630 | — |
| 630 | 631 | — |
| 631 | 632 | — |
| 632 | 633 | — |
| 633 | 634 | — |
| 634 | 635 | — |
| 635 | 636 | — |
| 636 | 637 | — |
| 637 | 638 | — |
| 638 | 639 | — |
| 639 | 640 | — |
| 640 | 641 | — |
| 641 | 642 | — |
| 642 | 643 | — |
| 643 | 644 | — |
| 644 | 645 | — |
| 645 | 646 | — |
| 646 | 647 | — |
| 647 | 648 | — |
| 648 | 649 | — |
| 649 | 650 | — |
| 650 | 651 | — |
| 651 | 652 | — |
| 652 | 653 | — |
| 653 | 654 | — |
| 654 | 655 | — |
| 655 | 656 | — |
| 656 | 657 | — |
| 657 | 658 | — |
| 658 | 659 | — |
| 659 | 660 | — |
| 660 | 661 | — |
| 661 | 662 | — |
| 662 | 663 | — |
| 663 | 664 | — |
| 664 | 665 | — |
| 665 | 666 | — |
| 666 | 667 | — |
| 667 | 668 | — |
| 668 | 669 | — |
| 669 | 670 | — |
| 670 | 671 | — |
| 671 | 672 | — |
| 672 | 673 | — |
| 673 | 674 | — |
| 674 | 675 | — |
| 675 | 676 | — |

| 1   | 2   | 3 |
|-----|-----|---|
| 676 | 677 | — |
| 677 | 678 | — |
| 678 | 679 | — |
| 679 | 680 | — |
| 680 | 681 | — |
| 681 | 682 | — |
| 682 | 683 | — |
| 683 | 684 | — |
| 684 | 685 | — |
| 685 | 686 | — |
| 686 | 687 | — |
| 687 | 688 | — |
| 688 | 689 | — |
| 689 | 690 | — |
| 690 | 691 | — |
| 691 | 692 | — |
| 692 | 693 | — |
| 693 | 694 | — |
| 694 | 695 | — |
| 695 | 696 | — |
| 696 | 697 | — |
| 697 | 698 | — |
| 698 | 699 | — |
| 699 | 700 | — |
| 700 | 701 | — |
| 701 | 702 | — |
| 702 | 703 | — |
| 703 | 704 | — |
| 704 | 705 | — |
| 705 | 706 | — |
| 706 | 707 | — |
| 707 | 708 | — |
| 708 | 709 | — |
| 709 | 710 | — |
| 710 | 711 | — |
| 711 | 712 | — |
| 712 | 713 | — |
| 713 | 714 | — |
| 714 | 715 | — |
| 715 | 716 | — |
| 716 | 717 | — |
| 717 | 718 | — |
| 718 | 719 | — |
| 719 | 720 | — |
| 720 | 721 | — |
| 721 | 722 | — |
| 722 | 723 | — |
| 723 | 724 | — |
| 724 | 725 | — |
| 725 | 726 | — |
| 726 | 727 | — |
| 727 | 728 | — |
| 728 | 729 | — |

| 1   | 2   | 3 |
|-----|-----|---|
| 729 | 730 | — |
| 730 | 731 | — |
| 731 | 732 | — |
| 732 | 733 | — |
| 733 | 734 | — |
| 734 | 735 | — |
| 735 | 736 | — |
| 736 | 737 | — |
| 737 | 738 | — |
| 738 | 739 | — |
| 739 | 740 | — |
| 740 | 741 | — |
| 741 | 742 | — |
| 742 | 743 | — |
| 743 | 744 | — |
| 744 | 745 | — |
| 745 | 746 | — |
| 746 | 747 | — |
| 747 | 748 | — |
| 748 | 749 | — |
| 749 | 750 | — |
| 750 | 751 | — |
| 751 | 752 | — |
| 752 | 753 | — |
| 753 | 754 | — |
| 754 | 755 | — |
| 755 | 756 | — |
| 756 | 757 | — |
| 757 | 758 | — |
| 758 | 759 | — |
| 759 | 760 | — |
| 760 | 761 | — |
| 761 | 762 | — |
| 762 | 763 | — |
| 763 | 764 | — |
| 764 | 765 | — |
| 765 | 766 | — |
| 766 | 767 | — |
| 767 | 768 | — |
| 768 | 769 | — |
| 769 | 770 | — |
| 770 | 771 | — |
| 771 | 772 | — |
| 772 | 773 | — |
| 773 | 774 | — |
| 774 | 775 | — |
| 775 | 776 | — |
| 776 | 777 | — |
| 777 | 778 | — |
| 778 | 779 | — |
| 779 | 780 | — |
| 780 | 781 | — |
| 781 | 782 | — |

| 1   | 2   | 3 |
|-----|-----|---|
| 782 | 783 | — |
| 783 | 784 | — |
| 784 | 785 | — |
| 785 | 786 | — |
| 786 | 787 | — |
| 787 | 788 | — |
| 788 | 789 | — |
| 789 | 790 | — |
| 790 | 791 | — |
| 791 | 792 | — |
| 792 | 793 | — |
| 793 | 794 | — |
| 794 | 795 | — |
| 795 | 796 | — |
| 796 | 797 | — |
| 797 | 798 | — |
| 798 | 799 | — |
| 799 | 800 | — |
| 800 | 801 | — |
| 801 | 802 | — |
| 802 | 803 | — |
| 803 | 804 | — |
| 804 | 805 | — |
| 805 | 806 | — |
| 806 | 807 | — |
| 807 | 808 | — |
| 808 | 809 | — |
| 809 | 810 | — |
| 810 | 811 | — |
| 811 | 812 | — |
| 812 | 813 | — |
| 813 | 814 | — |
| 814 | 815 | — |
| 815 | 816 | — |
| 816 | 817 | — |
| 817 | 818 | — |
| 818 | 819 | — |
| 819 | 820 | — |
| 820 | 821 | — |
| 821 | 822 | — |
| 822 | 823 | — |
| 823 | 824 | — |
| 824 | 825 | — |
| 825 | 826 | — |
| 826 | 827 | — |
| 827 | 828 | — |
| 828 | 829 | — |
| 829 | 830 | — |
| 830 | 831 | — |
| 831 | 457 | — |
|     |     |   |
| 832 | 833 | — |
| 833 | 834 | — |

| 1   | 2   | 3 |
|-----|-----|---|
| 834 | 835 | — |
| 835 | 832 | — |
| 836 | 837 | — |
| 837 | 838 | — |
| 838 | 839 | — |
| 839 | 836 | — |
| 840 | 841 | — |
| 841 | 842 | — |
| 842 | 843 | — |
| 843 | 840 | — |
| 844 | 845 | — |
| 845 | 846 | — |
| 846 | 847 | — |
| 847 | 844 | — |

**ОПИСАНИЕ МЕСТОПОЛОЖЕНИЯ ГРАНИЦ**  
**село Развилыно Песченокского района Ростовской области**  
(планирование объекта, местоположение границ которого описаны)

**Обзорная схема границ объекта**

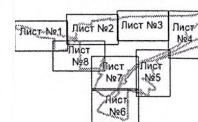


Используемые условные знаки и обозначения:

- граница территории населенного пункта
- границы земельных участков
- границы кадастровых кварталов
- характеристика точки границы, сведения о которой позволяют однозначно определить ее на местности
- номер кадастрового квартала
- номер земельного участка

Масштаб 1:25 000


Ситуационный план







Планчик \_\_\_\_\_ Дата \_\_\_\_\_ 2022 г.  
 Место для отгуса печати (при наличии) листа, составляющего описание местоположения границ объекта

**ОПИСАНИЕ МЕСТОПОЛОЖЕНИЯ ГРАНИЦ**  
**село Развильное Песчанокопского района Ростовской области**  
(наименование объекта, местоположение границ которой описано)

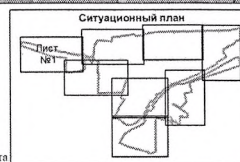
**План границ объекта**



Используемые условные знаки и обозначения:

-  - граница территории населенного пункта
-  - граница земельных участков
-  - граница кадастровых кварталов
-  - характеристическая точка границы, сведения о которой позволяют однозначно определить ее на местности
- 61:48:0600015 - номер кадастрового квартала
- :78 - номер земельного участка

Масштаб 1:5 500







Подпись \_\_\_\_\_ Дата "\_\_\_" \_\_\_\_\_ 2022 г.  
Место для отрыва печати (при наличии) лица, составившего описание местоположения границ объекта

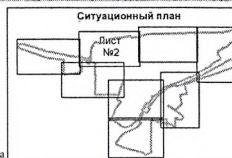
**ОПИСАНИЕ МЕСТОПОЛОЖЕНИЯ ГРАНИЦ**  
**село Развильное Песчанокопского района Ростовской области**  
 (наименование объекта, местоположение границ которого описано)

**План границ объекта**



- Используемые условные знаки и обозначения:**
-  - граница территории населенного пункта
  -  - граница земельных участков
  -  - граница кадастровых кварталов
  -  - характеристическая точка границы, сведения о которой позволяют однозначно определить ее на местности
  - 01:42:04000018 - номер кадастрового квартала
  - 078 - номер земельного участка

Масштаб 1:5 500







Подпись \_\_\_\_\_ Дата "\_\_\_" \_\_\_\_\_ 2022 г.  
 Место для оттиска печати (при наличии) лица, составившего описание местоположения границ объекта

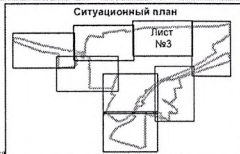
**ОПИСАНИЕ МЕСТОПОЛОЖЕНИЯ ГРАНИЦ**  
**село Развильное Песчанокопского района Ростовской области**  
(наименование объекта, место нахождения границ которого описано)

**План границ объекта**



- Используемые условные знаки и обозначения:**
-  - граница территории населенного пункта
  -  - граница земельных участков
  -  - граница кадастровых кварталов
  -  - характеристическая точка границы, сведения о которой позволяют однозначно определить ее на местности
  - 61:03/0000000 - номер кадастрового квартала
  - 78 - номер земельного участка

Масштаб 1:5 500



Подпись \_\_\_\_\_ Дата "\_\_\_" \_\_\_\_\_ 2022 г.  
 Место для оттиска печати (при наличии) лица, составившего описание местоположения границ объекта

**ОПИСАНИЕ МЕСТОПОЛОЖЕНИЯ ГРАНИЦ**  
**село Развилное Песчанокопского района Ростовской области**  
 (памятование объекта, местоположение грани которого описано)

**План границ объекта**



- Используемые условные знаки и обозначения:**
- граница территории населенного пункта
  - граница земельных участков
  - граница кадастровых кварталов
  - характерная точка границы, сведения о которой позволяют однозначно определить ее на местности
- 61:43:0800015 - номер кадастрового квартала  
 :78 - номер земельного участка



Подпись \_\_\_\_\_ Дата "\_\_\_" \_\_\_\_\_ 2022 г.  
 Место для отгиска печати (при наличии) лица, составившего описание местоположения границ объекта

**ОПИСАНИЕ МЕСТОПОЛОЖЕНИЯ ГРАНИЦ**  
**село Развильное Песчанокопского района Ростовской области**  
 (наименование объекта, местоположение границ которого описано)

**План границ объекта**



**Используемые условные знаки и обозначения:**

- граница территории населенного пункта
- граница земельных участков
- граница кадастровых кварталов
- характерная точка границы, сведения о которой позволяют однозначно определить ее на местности

61:43:0600015 - номер кадастрового квартала

- номер земельного участка

Подпись \_\_\_\_\_ Дата "\_\_\_" \_\_\_\_\_ 2022 г.

Место для оттиска печати (при наличии) лица, составившего описание местоположения границ объекта







**ОПИСАНИЕ МЕСТОПОЛОЖЕНИЯ ГРАНИЦ**  
**село Развильное Песчанокопского района Ростовской области**  
(наименование объекта, местоположение границ которого описано)

**План границ объекта**



**Используемые условные знаки и обозначения:**

-  - граница территории населенного пункта
-  - граница земельных участков
-  - граница кадастровых кварталов
-  - характеристичная точка границы, сведения о которой позволяют однозначно определить ее на местности
- 61:44:004015 - номер кадастрового квартала
- :74 - номер земельного участка

Масштаб 1:6 000







Подпись \_\_\_\_\_ Дата "\_\_\_" \_\_\_\_\_ 2022 г.  
Место для оттиска печати (при наличии) лица, составившего описание местоположения границ объекта

**ОПИСАНИЕ МЕСТОПОЛОЖЕНИЯ ГРАНИЦ**  
**село Развильное Печанокского района Ростовской области**  
(наименование объекта, местоположение границ которого описано)

**План границ объекта**

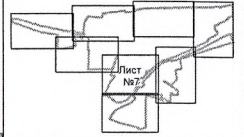


**Используемые условные знаки и обозначения:**

-  - граница территории населенного пункта
  -  - граница земельных участков
  -  - граница кадастровых кварталов
  -  - характеристическая точка границы, сведения о которой позволяют однозначно определить ее на местности
- 61:03:0000018 - номер кадастрового квартала  
78 - номер земельного участка

Масштаб 1:5 500

**Ситуационный план**



Позвилье \_\_\_\_\_ Дата " \_\_ " \_\_\_\_\_ 2022 г.  
Место для оттиска печати (при наличии) лица, составившего описание местоположения границ объекта



**КАРТА (ПЛАН)**  
**хутор Волго-Дон Песчанокопского района Ростовской области**  
(наименование объекта землеустройства)

**Титульный лист**

**1. Сведения о заказчике землеустроительных работ:**

**О физическом лице:**

Фамилия, имя, отчество (отчество указывается при наличии) —

**О юридическом лице, органе государственной власти, органе местного самоуправления:**

Полное наименование —

Страна регистрации (инкорпорации) (указывается в отношении иностранного юридического лица) —

Фамилия и инициалы уполномоченного представителя, его должность, реквизиты доверенности (если представитель действует по доверенности) —

Подпись \_\_\_\_\_  
 \_\_\_\_\_

Дата «\_\_» \_\_\_\_\_ г.

Место для оттиска печати заказчика

1. Система координат МСК 61, зона 2

2. Сведения о характерных точках границ объекта землеустройства

| Обозначение<br>характерных<br>точек<br>границы | Координаты, м |            | Метод определения<br>координат и средняя<br>квадратическая<br>погрешность положения<br>характерной точки (M <sub>t</sub> ), м | Описание закрепления<br>точки |
|--|---------------|------------|---|-------------------------------|
|  | X             | Y          |   |                               |
| 1  | 2             | 3          | 4   | 5                             |
| 1  | 307584,96     | 2319568,02 | Картометрический метод;<br>1,00   | —                             |
| 2  | 307579,97     | 2319746,85 | Картометрический метод;<br>1,00   | —                             |
| 3  | 307571,61     | 2320141,49 | Картометрический метод;<br>1,00   | —                             |
| 4  | 307578,38     | 2320258,01 | Картометрический метод;<br>1,00   | —                             |
| 5  | 307592,15     | 2320362,91 | Картометрический метод;<br>1,00   | —                             |
| 6  | 307628,54     | 2320407,37 | Картометрический метод;<br>1,00   | —                             |
| 7  | 307678,29     | 2320399,59 | Картометрический метод;<br>1,00   | —                             |
| 8  | 307697,66     | 2320541,76 | Картометрический метод;<br>1,00   | —                             |
| 9  | 307692,38     | 2320601,35 | Картометрический метод;<br>1,00   | —                             |
| 10   | 307694,82     | 2320648,78 | Картометрический метод;<br>1,00   | —                             |
| 11   | 307715,09     | 2320734,72 | Картометрический метод;<br>1,00   | —                             |
| 12   | 307744,02     | 2320865,46 | Картометрический метод;<br>1,00   | —                             |
| 13   | 307635,95     | 2320846,52 | Картометрический метод;<br>1,00   | —                             |
| 14   | 307633,21     | 2320846,04 | Картометрический метод;<br>1,00   | —                             |
| 15   | 307549,74     | 2320831,41 | Картометрический метод;<br>1,00   | —                             |
| 16   | 307530,68     | 2320824,52 | Картометрический метод;<br>1,00   | —                             |
| 17   | 307514,00     | 2320814,00 | Картометрический метод;<br>1,00   | —                             |
| 18   | 307509,04     | 2320853,91 | Картометрический метод;<br>1,00   | —                             |
| 19   | 307501,61     | 2320850,05 | Картометрический метод;<br>1,00   | —                             |
| 20   | 307405,26     | 2320800,00 | Картометрический метод;<br>1,00   | —                             |
| 21   | 307363,00     | 2320790,72 | Картометрический метод;<br>1,00   | —                             |
| 22   | 307317,90     | 2320791,17 | Картометрический метод;<br>1,00   | —                             |
| 23   | 307284,80     | 2320791,17 | Картометрический метод;<br>1,00   | —                             |

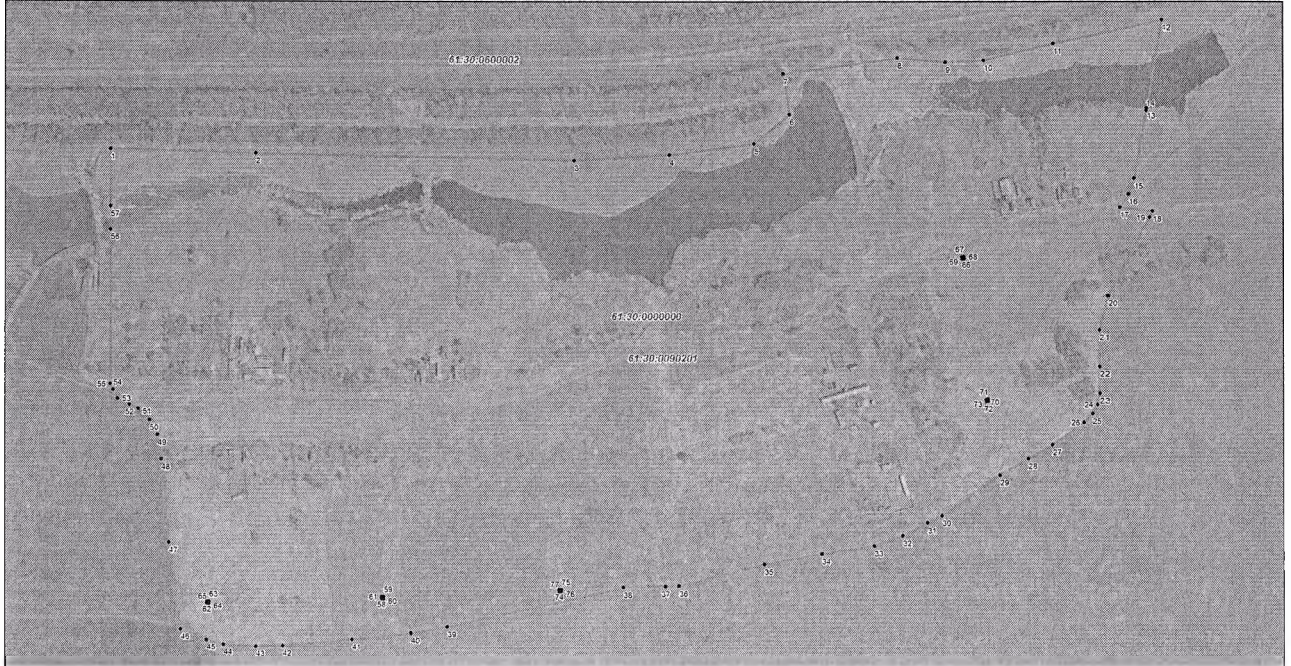
| 1  | 2         | 3          | 4                               | 5 |
|----|-----------|------------|---------------------------------|---|
| 24 | 307270,90 | 2320788,12 | Картометрический метод;<br>1,00 | — |
| 25 | 307259,55 | 2320782,03 | Картометрический метод;<br>1,00 | — |
| 26 | 307248,70 | 2320771,59 | Картометрический метод;<br>1,00 | — |
| 27 | 307221,70 | 2320732,86 | Картометрический метод;<br>1,00 | — |
| 28 | 307204,70 | 2320703,06 | Картометрический метод;<br>1,00 | — |
| 29 | 307184,70 | 2320668,02 | Картометрический метод;<br>1,00 | — |
| 30 | 307134,75 | 2320596,33 | Картометрический метод;<br>1,00 | — |
| 31 | 307125,65 | 2320578,45 | Картометрический метод;<br>1,00 | — |
| 32 | 307109,95 | 2320547,60 | Картометрический метод;<br>1,00 | — |
| 33 | 307097,35 | 2320512,35 | Картометрический метод;<br>1,00 | — |
| 34 | 307087,75 | 2320447,08 | Картометрический метод;<br>1,00 | — |
| 35 | 307074,70 | 2320375,29 | Картометрический метод;<br>1,00 | — |
| 36 | 307047,75 | 2320269,25 | Картометрический метод;<br>1,00 | — |
| 37 | 307047,33 | 2320252,46 | Картометрический метод;<br>1,00 | — |
| 38 | 307046,05 | 2320200,50 | Картометрический метод;<br>1,00 | — |
| 39 | 306996,95 | 2319986,21 | Картометрический метод;<br>1,00 | — |
| 40 | 306988,95 | 2319941,41 | Картометрический метод;<br>1,00 | — |
| 41 | 306980,80 | 2319867,69 | Картометрический метод;<br>1,00 | — |
| 42 | 306972,63 | 2319780,77 | Картометрический метод;<br>1,00 | — |
| 43 | 306971,99 | 2319747,33 | Картометрический метод;<br>1,00 | — |
| 44 | 306974,55 | 2319707,33 | Картометрический метод;<br>1,00 | — |
| 45 | 306980,63 | 2319686,21 | Картометрический метод;<br>1,00 | — |
| 46 | 306993,85 | 2319654,48 | Картометрический метод;<br>1,00 | — |
| 47 | 307101,30 | 2319639,98 | Картометрический метод;<br>1,00 | — |
| 48 | 307203,60 | 2319630,40 | Картометрический метод;<br>1,00 | — |
| 49 | 307233,20 | 2319626,06 | Картометрический метод;<br>1,00 | — |
| 50 | 307251,45 | 2319616,04 | Картометрический метод;<br>1,00 | — |

| 1  | 2         | 3          | 4                               | 5 |
|----|-----------|------------|---------------------------------|---|
| 51 | 307264,95 | 2319602,12 | Картометрический метод;<br>1,00 | — |
| 52 | 307270,34 | 2319591,28 | Картометрический метод;<br>1,00 | — |
| 53 | 307277,50 | 2319576,94 | Картометрический метод;<br>1,00 | — |
| 54 | 307288,51 | 2319571,33 | Картометрический метод;<br>1,00 | — |
| 55 | 307295,36 | 2319567,83 | Картометрический метод;<br>1,00 | — |
| 56 | 307485,77 | 2319567,95 | Картометрический метод;<br>1,00 | — |
| 57 | 307514,65 | 2319567,97 | Картометрический метод;<br>1,00 | — |
| 1  | 307584,96 | 2319568,02 | Картометрический метод;<br>1,00 | — |
| 58 | 307452,48 | 2320621,18 | Картометрический метод;<br>1,00 | — |
| 59 | 307452,92 | 2320623,75 | Картометрический метод;<br>1,00 | — |
| 60 | 307450,35 | 2320624,18 | Картометрический метод;<br>1,00 | — |
| 61 | 307449,92 | 2320621,62 | Картометрический метод;<br>1,00 | — |
| 58 | 307452,48 | 2320621,18 | Картометрический метод;<br>1,00 | — |
| 62 | 307276,94 | 2320651,07 | Картометрический метод;<br>1,00 | — |
| 63 | 307277,38 | 2320653,63 | Картометрический метод;<br>1,00 | — |
| 64 | 307274,81 | 2320654,07 | Картометрический метод;<br>1,00 | — |
| 65 | 307274,38 | 2320651,50 | Картометрический метод;<br>1,00 | — |
| 62 | 307276,94 | 2320651,07 | Картометрический метод;<br>1,00 | — |
| 66 | 307043,51 | 2320122,57 | Картометрический метод;<br>1,00 | — |
| 67 | 307043,62 | 2320125,16 | Картометрический метод;<br>1,00 | — |
| 68 | 307041,02 | 2320125,28 | Картометрический метод;<br>1,00 | — |
| 69 | 307040,91 | 2320122,68 | Картометрический метод;<br>1,00 | — |
| 66 | 307043,51 | 2320122,57 | Картометрический метод;<br>1,00 | — |
| 70 | 307034,23 | 2319904,77 | Картометрический метод;<br>1,00 | — |
| 71 | 307034,32 | 2319907,37 | Картометрический метод;<br>1,00 | — |

| 1  | 2         | 3          | 4                               | 5 |
|----|-----------|------------|---------------------------------|---|
| 72 | 307031,72 | 2319907,46 | Картометрический метод;<br>1,00 | — |
| 73 | 307031,63 | 2319904,86 | Картометрический метод;<br>1,00 | — |
| 70 | 307034,23 | 2319904,77 | Картометрический метод;<br>1,00 | — |
| 74 | 307028,15 | 2319686,62 | Картометрический метод;<br>1,00 | — |
| 75 | 307028,23 | 2319689,22 | Картометрический метод;<br>1,00 | — |
| 76 | 307025,63 | 2319689,29 | Картометрический метод;<br>1,00 | — |
| 77 | 307025,55 | 2319686,69 | Картометрический метод;<br>1,00 | — |
| 74 | 307028,15 | 2319686,62 | Картометрический метод;<br>1,00 | — |







**ОПИСАНИЕ МЕСТОПОЛОЖЕНИЯ ГРАНИЦ**  
**хутор Двойной Песчанкопского района Ростовской области**  
(наименование объекта, местоположение границ которого описано)

**План границ объекта**



Масштаб 1:4 000

**Используемые условные знаки и обозначения:**

-  - граница территории населенного пункта
-  - граница земельных участков
-  - граница кадастровых кварталов
-  - характерная точка границы, сведения о которой изложены в описании
-  - номер кадастрового квартала
-  - номер земельного участка

Подпись: \_\_\_\_\_ Дата: \_\_\_\_\_ 2022 г.  
Место для отрыва печати (при наличии) лица, составившего описание местоположения границ объекта

Всего листов

**КАРТА (ПЛАН)**  
**хутор Двойной Песчанокопского района Ростовской области**  
(наименование объекта землеустройства)

**Титульный лист**

**1. Сведения о заказчике землеустроительных работ:**

**О физическом лице:**

Фамилия, имя, отчество (отчество указывается при наличии) —

**О юридическом лице, органе государственной власти, органе местного самоуправления:**

Полное наименование —

Страна регистрации (инкорпорации) (указывается в отношении иностранного юридического лица) —

Фамилия и инициалы уполномоченного представителя, его должность, реквизиты доверенности (если представитель действует по доверенности) —

Подпись \_\_\_\_\_  
\_\_\_\_\_

Дата «\_\_» \_\_\_\_\_ г.

Место для оттиска печати заказчика

| 1. Система координат МСК 61, зона 2                             |               |            |   |                               |
|---|---------------|------------|---|-------------------------------|
| 2. Сведения о характерных точках границ объекта землеустройства |               |            |   |                               |
| Обозначение<br>характерных<br>точек границы                     | Координаты, м |            | Метод определения<br>координат и средняя<br>квадратическая<br>погрешность положения<br>характерной точки (M <sub>t</sub> ), м | Описание закрепления<br>точки |
|   | X             | Y          |   |                               |
| 1   | 2             | 3          | 4   | 5                             |
| 1   | 321925,28     | 2327749,34 | Картометрический метод;<br>1,00   | —                             |
| 2   | 321921,30     | 2327782,81 | Картометрический метод;<br>1,00   | —                             |
| 3   | 321925,97     | 2327824,38 | Картометрический метод;<br>1,00   | —                             |
| 4   | 321912,89     | 2327858,12 | Картометрический метод;<br>1,00   | —                             |
| 5   | 321909,45     | 2327925,58 | Картометрический метод;<br>1,00   | —                             |
| 6   | 321899,63     | 2327967,53 | Картометрический метод;<br>1,00   | —                             |
| 7   | 321897,31     | 2327968,19 | Картометрический метод;<br>1,00   | —                             |
| 8   | 321895,87     | 2327975,85 | Картометрический метод;<br>1,00   | —                             |
| 9   | 321902,67     | 2327985,07 | Картометрический метод;<br>1,00   | —                             |
| 10  | 321867,44     | 2328156,64 | Картометрический метод;<br>1,00   | —                             |
| 11  | 321869,09     | 2328197,87 | Картометрический метод;<br>1,00   | —                             |
| 12  | 321877,36     | 2328311,49 | Картометрический метод;<br>1,00   | —                             |
| 13  | 321885,81     | 2328398,76 | Картометрический метод;<br>1,00   | —                             |
| 14  | 321866,49     | 2328457,34 | Картометрический метод;<br>1,00   | —                             |
| 15  | 321866,48     | 2328457,35 | Картометрический метод;<br>1,00   | —                             |
| 16  | 321839,41     | 2328470,08 | Картометрический метод;<br>1,00   | —                             |
| 17  | 321819,25     | 2328490,52 | Картометрический метод;<br>1,00   | —                             |
| 18  | 321809,73     | 2328510,40 | Картометрический метод;<br>1,00   | —                             |
| 19  | 321806,65     | 2328528,60 | Картометрический метод;<br>1,00   | —                             |
| 20  | 321808,89     | 2328546,81 | Картометрический метод;<br>1,00   | —                             |
| 21  | 321825,41     | 2328568,65 | Картометрический метод;<br>1,00   | —                             |
| 22  | 321836,98     | 2328592,45 | Картометрический метод;<br>1,00   | —                             |

| 1  | 2         | 3          | 4                               | 5 |
|----|-----------|------------|---------------------------------|---|
| 23 | 321844,45 | 2328618,21 | Картометрический метод;<br>1,00 | — |
| 24 | 321843,69 | 2328657,36 | Картометрический метод;<br>1,00 | — |
| 25 | 321838,05 | 2328695,87 | Картометрический метод;<br>1,00 | — |
| 26 | 321836,05 | 2328727,69 | Картометрический метод;<br>1,00 | — |
| 27 | 321840,53 | 2328776,98 | Картометрический метод;<br>1,00 | — |
| 28 | 321836,53 | 2328813,58 | Картометрический метод;<br>1,00 | — |
| 29 | 321827,27 | 2328850,22 | Картометрический метод;<br>1,00 | — |
| 30 | 321813,92 | 2328906,52 | Картометрический метод;<br>1,00 | — |
| 31 | 321812,26 | 2328936,62 | Картометрический метод;<br>1,00 | — |
| 32 | 321830,45 | 2328952,16 | Картометрический метод;<br>1,00 | — |
| 33 | 321885,69 | 2329027,57 | Картометрический метод;<br>1,00 | — |
| 34 | 321888,99 | 2329040,47 | Картометрический метод;<br>1,00 | — |
| 35 | 321821,19 | 2329158,54 | Картометрический метод;<br>1,00 | — |
| 36 | 321831,12 | 2329168,46 | Картометрический метод;<br>1,00 | — |
| 37 | 321838,06 | 2329188,97 | Картометрический метод;<br>1,00 | — |
| 38 | 321831,78 | 2329212,45 | Картометрический метод;<br>1,00 | — |
| 39 | 321855,26 | 2329234,28 | Картометрический метод;<br>1,00 | — |
| 40 | 321858,90 | 2329241,22 | Картометрический метод;<br>1,00 | — |
| 41 | 321860,65 | 2329295,36 | Картометрический метод;<br>1,00 | — |
| 42 | 321829,11 | 2329340,42 | Картометрический метод;<br>1,00 | — |
| 43 | 321824,83 | 2329380,79 | Картометрический метод;<br>1,00 | — |
| 44 | 321834,50 | 2329392,27 | Картометрический метод;<br>1,00 | — |
| 45 | 321814,57 | 2329388,68 | Картометрический метод;<br>1,00 | — |
| 46 | 321770,35 | 2329384,25 | Картометрический метод;<br>1,00 | — |
| 47 | 321662,70 | 2329378,06 | Картометрический метод;<br>1,00 | — |

| 1  | 2         | 3          | 4                               | 5 |
|----|-----------|------------|---------------------------------|---|
| 48 | 321653,28 | 2329378,14 | Картометрический метод;<br>1,00 | — |
| 49 | 321652,92 | 2329375,67 | Картометрический метод;<br>1,00 | — |
| 50 | 321652,95 | 2329375,06 | Картометрический метод;<br>1,00 | — |
| 51 | 321648,56 | 2329345,51 | Картометрический метод;<br>1,00 | — |
| 52 | 321641,82 | 2329298,58 | Картометрический метод;<br>1,00 | — |
| 53 | 321634,26 | 2329245,93 | Картометрический метод;<br>1,00 | — |
| 54 | 321621,81 | 2329156,74 | Картометрический метод;<br>1,00 | — |
| 55 | 321613,87 | 2329103,08 | Картометрический метод;<br>1,00 | — |
| 56 | 321607,30 | 2329058,63 | Картометрический метод;<br>1,00 | — |
| 57 | 321599,68 | 2329005,60 | Картометрический метод;<br>1,00 | — |
| 58 | 321609,72 | 2328987,04 | Картометрический метод;<br>1,00 | — |
| 59 | 321617,51 | 2328746,62 | Картометрический метод;<br>1,00 | — |
| 60 | 321634,16 | 2328455,99 | Картометрический метод;<br>1,00 | — |
| 61 | 321642,88 | 2328290,53 | Картометрический метод;<br>1,00 | — |
| 62 | 321641,45 | 2328278,04 | Картометрический метод;<br>1,00 | — |
| 63 | 321633,79 | 2328271,26 | Картометрический метод;<br>1,00 | — |
| 64 | 321633,58 | 2328271,21 | Картометрический метод;<br>1,00 | — |
| 65 | 321619,53 | 2328267,95 | Картометрический метод;<br>1,00 | — |
| 66 | 321615,55 | 2328267,43 | Картометрический метод;<br>1,00 | — |
| 67 | 321617,83 | 2327996,52 | Картометрический метод;<br>1,00 | — |
| 68 | 321564,58 | 2327989,24 | Картометрический метод;<br>1,00 | — |
| 69 | 321556,31 | 2327984,28 | Картометрический метод;<br>1,00 | — |
| 70 | 321551,56 | 2327971,19 | Картометрический метод;<br>1,00 | — |
| 71 | 321549,70 | 2327848,35 | Картометрический метод;<br>1,00 | — |
| 72 | 321535,81 | 2327837,11 | Картометрический метод;<br>1,00 | — |

| 1  | 2         | 3          | 4                               | 5 |
|----|-----------|------------|---------------------------------|---|
| 73 | 321508,55 | 2327835,45 | Картометрический метод;<br>1,00 | — |
| 74 | 321507,51 | 2327770,23 | Картометрический метод;<br>1,00 | — |
| 75 | 321536,10 | 2327770,06 | Картометрический метод;<br>1,00 | — |
| 76 | 321537,21 | 2327642,67 | Картометрический метод;<br>1,00 | — |
| 77 | 321610,84 | 2327638,65 | Картометрический метод;<br>1,00 | — |
| 78 | 321592,98 | 2327570,98 | Картометрический метод;<br>1,00 | — |
| 79 | 321577,58 | 2327499,75 | Картометрический метод;<br>1,00 | — |
| 80 | 321577,96 | 2327460,63 | Картометрический метод;<br>1,00 | — |
| 81 | 321578,27 | 2327441,34 | Картометрический метод;<br>1,00 | — |
| 82 | 321577,49 | 2327413,94 | Картометрический метод;<br>1,00 | — |
| 83 | 321570,70 | 2327368,23 | Картометрический метод;<br>1,00 | — |
| 84 | 321542,89 | 2327220,27 | Картометрический метод;<br>1,00 | — |
| 85 | 321515,80 | 2327085,20 | Картометрический метод;<br>1,00 | — |
| 86 | 321494,45 | 2326992,00 | Картометрический метод;<br>1,00 | — |
| 87 | 321458,60 | 2326808,16 | Картометрический метод;<br>1,00 | — |
| 88 | 321463,52 | 2326768,85 | Картометрический метод;<br>1,00 | — |
| 89 | 321466,93 | 2326716,99 | Картометрический метод;<br>1,00 | — |
| 90 | 321476,04 | 2326696,18 | Картометрический метод;<br>1,00 | — |
| 91 | 321508,19 | 2326695,99 | Картометрический метод;<br>1,00 | — |
| 92 | 321522,32 | 2326705,20 | Картометрический метод;<br>1,00 | — |
| 93 | 321601,58 | 2326712,58 | Картометрический метод;<br>1,00 | — |
| 94 | 321617,35 | 2326728,79 | Картометрический метод;<br>1,00 | — |
| 95 | 321623,95 | 2326731,18 | Картометрический метод;<br>1,00 | — |
| 96 | 321670,45 | 2327009,89 | Картометрический метод;<br>1,00 | — |
| 97 | 321734,59 | 2327104,01 | Картометрический метод;<br>1,00 | — |





| 1   | 2         | 3          | 4                               | 5 |
|-----|-----------|------------|---------------------------------|---|
| 98  | 321742,79 | 2327123,01 | Картометрический метод;<br>1,00 | — |
| 99  | 321747,59 | 2327162,16 | Картометрический метод;<br>1,00 | — |
| 100 | 321746,40 | 2327209,84 | Картометрический метод;<br>1,00 | — |
| 101 | 321758,71 | 2327237,61 | Картометрический метод;<br>1,00 | — |
| 102 | 321775,40 | 2327264,05 | Картометрический метод;<br>1,00 | — |
| 103 | 321820,26 | 2327285,41 | Картометрический метод;<br>1,00 | — |
| 104 | 321837,38 | 2327315,92 | Картометрический метод;<br>1,00 | — |
| 105 | 321846,48 | 2327342,17 | Картометрический метод;<br>1,00 | — |
| 106 | 321848,50 | 2327355,78 | Картометрический метод;<br>1,00 | — |
| 107 | 321839,69 | 2327383,35 | Картометрический метод;<br>1,00 | — |
| 108 | 321840,25 | 2327428,99 | Картометрический метод;<br>1,00 | — |
| 109 | 321852,29 | 2327458,39 | Картометрический метод;<br>1,00 | — |
| 110 | 321867,13 | 2327472,11 | Картометрический метод;<br>1,00 | — |
| 111 | 321880,64 | 2327495,52 | Картометрический метод;<br>1,00 | — |
| 112 | 321870,21 | 2327520,10 | Картометрический метод;<br>1,00 | — |
| 113 | 321851,54 | 2327560,04 | Картометрический метод;<br>1,00 | — |
| 114 | 321855,14 | 2327591,84 | Картометрический метод;<br>1,00 | — |
| 115 | 321883,45 | 2327631,21 | Картометрический метод;<br>1,00 | — |
| 116 | 321902,07 | 2327678,01 | Картометрический метод;<br>1,00 | — |
| 117 | 321917,93 | 2327712,14 | Картометрический метод;<br>1,00 | — |
| 1   | 321925,28 | 2327749,34 | Картометрический метод;<br>1,00 | — |

**ОПИСАНИЕ МЕСТОПОЛОЖЕНИЯ ГРАНИЦ**  
**хутор Двойной Песчинокопского района Ростовской области**  
(наименование объекта, местоположение границ которого описано)

Обзорная схема границ объекта

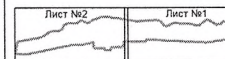


Используемые условные знаки и обозначения:

-  - граница территории населенного пункта
  -  - граница земельных участков
  -  - граница кадастровых кварталов
  -  - характерная точка границы, сведения о которой позволяют однозначно определить ее на местности
- 61:30:0600016 - номер кадастрового квартала  
78 - номер земельного участка

Масштаб 1:7 000

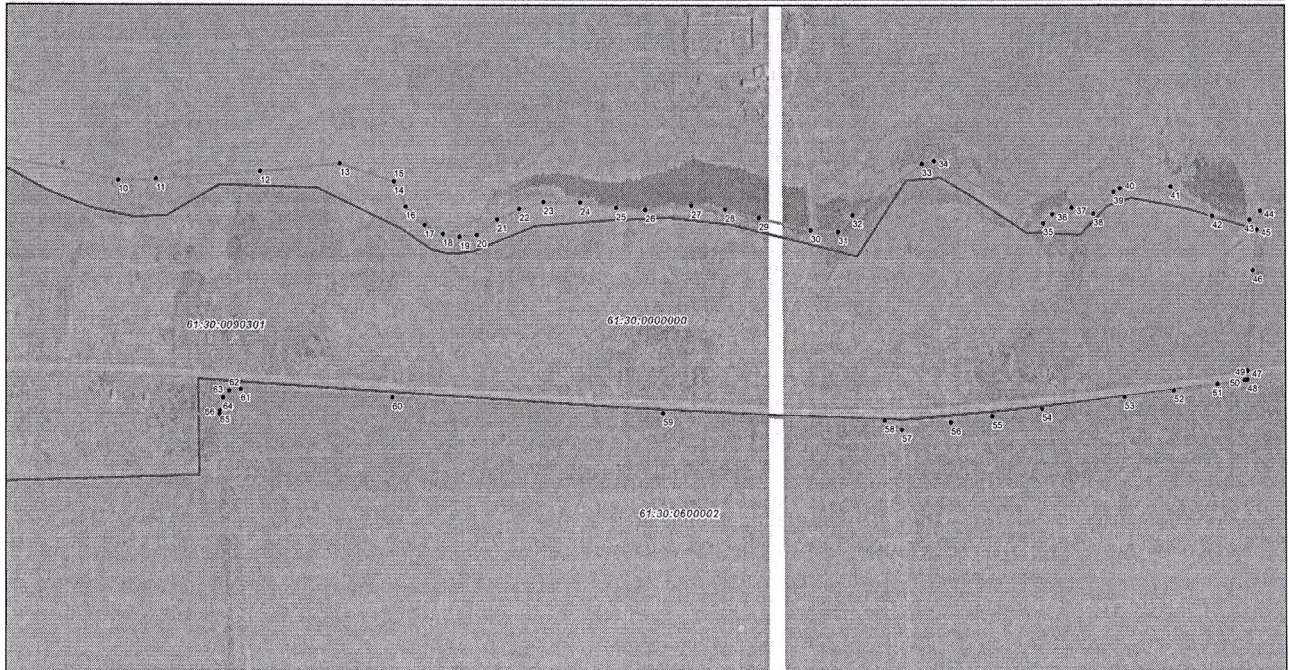
Ситуационный план



Подпись: \_\_\_\_\_ Дата: "\_\_\_" \_\_\_\_\_ 2022 г.  
Место для оттиска печати (при наличии) лица, составившего описание местоположения границ объекта

**ОПИСАНИЕ МЕСТОПОЛОЖЕНИЯ ГРАНИЦ**  
**хутор Двойной Песчанокоспского района Ростовской области**  
 (наименование объекта, местоположение границ которого описано)

**План границ объекта**




Используемые условные знаки и обозначения:

- граница территории населенного пункта
  - граница земельных участков
  - граница кадастровых кварталов
  - характерная точка границы, сведения о которой позволяют однозначно определить ее на местности
- 61:30:0600018 - номер кадастрового квартала  
 :76 - номер земельного участка

Масштаб 1:3 500

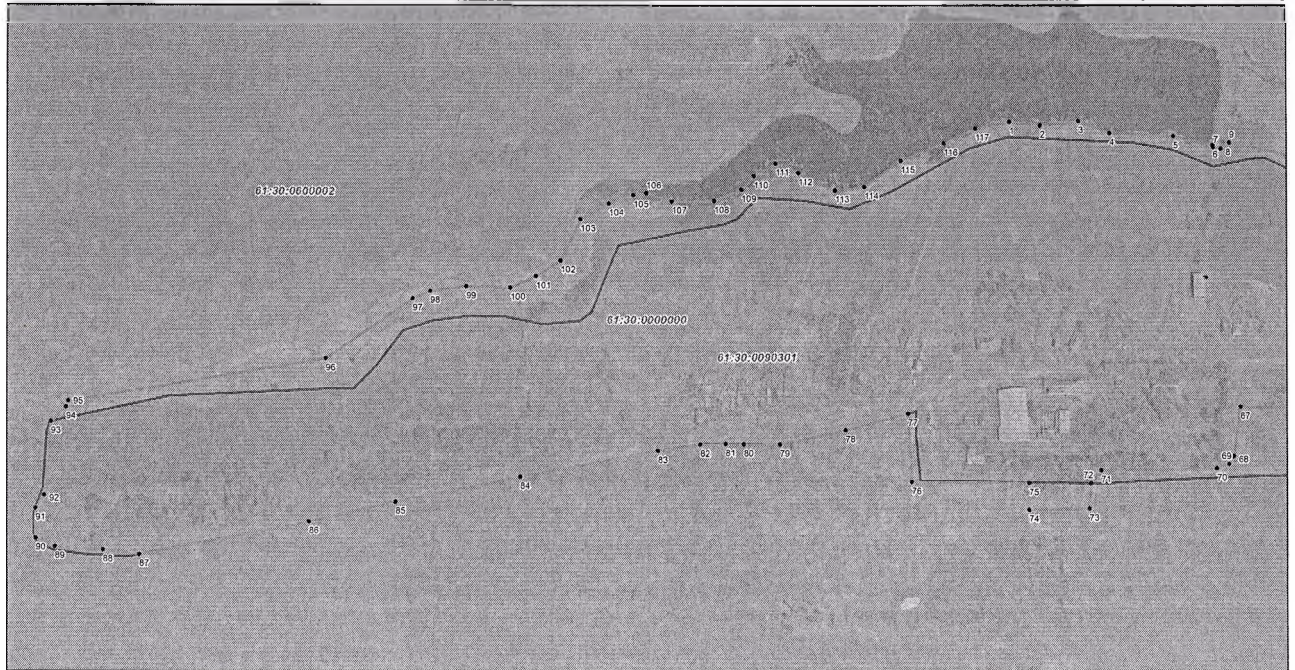
Ситуационный план



Подпись \_\_\_\_\_ Дата "\_\_\_" \_\_\_\_\_ 2022 г.  
 Место для оттиска печати (при наличии) лица, составившего описание местоположения границ объекта

**ОПИСАНИЕ МЕСТОПОЛОЖЕНИЯ ГРАНИЦ**  
**хутор Двойной Печникопского района Ростовской области**  
(выделение объекта, местоположение границ катрего описани)

**План границ объекта**

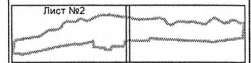


**Используемые условные знаки и обозначения:**

- граница территории населенного пункта
- граница земельных участков
- граница кадастровых кварталов
- характерная точка границы, сведения о которой позволяют однозначно определить ее на местности
- 61:30:0000018 - номер кадастрового квартала
- 78 - номер земельного участка

Масштаб 1:3 500

**Ситуационный план**



Подпись \_\_\_\_\_ Дата " " 2022 г.  
 Место для оттиска печати (при наличии) лица, составившего описание местоположения границ объекта

Приложение 2  
к постановлению председателя  
Собрания депутатов – главы  
Песчанокопского района  
от 28.06.2022 г. № 1

## ОПОВЕЩЕНИЕ О ПРОВЕДЕНИИ ПУБЛИЧНЫХ СЛУШАНИЙ

В целях соблюдения права человека на благоприятные условия жизнедеятельности, прав и законных интересов правообладателей земельных участков и объектов капитального строительства, в соответствии со ст. 5.1, ст. 28 Градостроительного кодекса РФ, Уставом муниципального образования «Песчанокопский район», Положением о публичных слушаниях, общественных обсуждениях на территории муниципального образования «Песчанокопский район», утвержденным решением Собрания депутатов Песчанокопского района от 25.06.2018 №244, проводятся публичные слушания по проекту внесения изменений в Генеральный план Развильненского сельского поселения Песчанокопского района Ростовской области.

Информационные материалы к проектам:

### СОСТАВ МАТЕРИАЛОВ по проекту внесения изменений в Генеральный план Развильненского сельского поселения Песчанокопского района Ростовской области

1. Проект внесения изменений в Генеральный план Развильненского сельского поселения:

#### СОСТАВ МАТЕРИАЛОВ

| № п/п   | Наименование  | гриф | Масштаб    | Примечание       |
|---|---|------|------------|------------------|
| <b>Проект изменений генерального плана в текстовой форме:</b>   |   |      |            |                  |
|   | Положение о территориальном планировании  | н/с  | -          | Сшив формата А4  |
| <b>Проект изменений генерального плана в графической форме:</b> |   |      |            |                  |
| 1   | ГП-1 Карта планируемого размещения объектов Развильненского сельского поселения | н/с  | М 1:25 000 | Карта на 1 листе |
| 2   | ГП-2 Карта планируемого размещения объектов населенного пункта с. Развильное    | н/с  | М 1:5 000  | Карта на 1 листе |
| 3   | ГП-3 Карта планируемого размещения объектов населенного пункта х. Двойной       | н/с  | М 1:5 000  | Карта на 1 листе |
| 4   | ГП-4 Карта планируемого размещения объектов населенного пункта х. Волго-Дон     | н/с  | М 1:5 000  | Карта на 1 листе |
| 5   | ГП-5 Карта границ населенных пунктов Развильненского сельского поселения        | н/с  | М 1:25 000 | Карта на 1 листе |

|   |  |     |            |                  |
|---|--|-----|------------|------------------|
| 6   | ГП-5.1 Карта границ населенного пункта с. Развильное   | н/с | М 1:5 000  | Карта на 1 листе |
| 7   | ГП-5.2 Карта границ населенного пункта х. Двойной  | н/с | М 1:5 000  | Карта на 1 листе |
| 8   | ГП-5.3 Карта границ населенного пункта х. Волго-Дон  | н/с | М 1:5 000  | Карта на 1 листе |
| 9   | ГП-6 Карта функциональных зон Развильненского сельского поселения  | н/с | М 1:5 000  | Карта на 1 листе |
| 10  | ГП-6.1 Карта функциональных зон населенного пункта с. Развильное   | н/с | М 1:5 000  | Карта на 1 листе |
| 11  | ГП-6.2 Карта функциональных зон населенного пункта х. Двойной  | н/с | М 1:5 000  | Карта на 1 листе |
| 12  | ГП-6.3 Карта функциональных зон населенного пункта х. Волго-Дон  | н/с | М 1:5 000  | Карта на 1 листе |
| <b>Материалы по обоснованию генерального плана</b>        |  |     |            |                  |
|   | Пояснительная записка  | н/с | -          | Сшив формата А4  |
| 13  | ГП-7 Карта границ поселения и существующих границ населенных пунктов, входящих в состав Развильненского поселения  | н/с | М 1:25 000 | Карта на 1 листе |
| 14  | ГП-8 Карта расположения существующих и строящихся объектов местного значения Развильненского поселения с отображением зон с особыми условиями использования территорий, территорий объектов культурного наследия | ДСП | М 1:25 000 | Карта на 1 листе |
| 15  | ГП-9 Карта транспортной инфраструктуры Развильненского сельского поселения   | ДСП | М 1:25 000 | Карта на 1 листе |
| 16  | ГП-10 Карта инженерной инфраструктуры Развильненского сельского поселения  | ДСП | М 1:25 000 | Карта на 1 листе |
| <b>Приложение. Сведения о границах населенных пунктов</b> |  |     |            |                  |
|   | Графическое описание местоположения границ населенных пунктов  | н/с | -          | Сшив формата А3  |
|   | Перечень координат характерных точек границ населенных пунктов   | н/с | -          | Сшив формата А4  |

Размещение проектов:

Раздел «Публичные слушания в сфере архитектуры и градостроительства» официального сайта Администрации Песчанокского района Ростовской области (Главная/ Деятельность/ Архитектура и градостроительство/ Публичные слушания, общественные обсуждения/ Публичные слушания в сфере архитектуры и градостроительства) в информационно-телекоммуникационной сети «Интернет» (<https://peschanrn.donland.ru/activity/7335/>).

Экспозиции проектов:

Период проведения экспозиций: с 07.07.2022 г. по 18.07.2022 г.

## **График проведения публичных слушаний по проекту внесения изменений в Генеральный план Развильненского сельского поселения Песчанокопского района Ростовской области**

Определить датой проведения публичных слушаний по проекту внесения изменений в Генеральный план Развильненского сельского поселения Песчанокопского района Ростовской области 19.07.2022 года.

Адреса информационных стендов размещения экспозиций:

| <b>№<br/>п/п</b> | <b>Наименование проекта</b>  | <b>Адреса информационных<br/>стендов размещения<br/>экспозиций</b>   | <b>Ответственные за<br/>консультирование<br/>посетителей</b>  |
|------------------|--|--|---|
| 1                | Проект внесения изменений в Генеральный план Развильненского сельского поселения Песчанокопского района Ростовской области | Ростовская область,<br>Песчанокопский район,<br>с. Песчанокопское,<br>ул. Суворова, 4, здание<br>Администрации<br>Песчанокопского района                 | Митина Елена Викторовна –<br>начальник сектора по<br>вопросам архитектуры и<br>градостроительства – главный<br>архитектор Администрации<br>Песчанокопского района |
| 2                | Проект внесения изменений в Генеральный план Развильненского сельского поселения Песчанокопского района Ростовской области | Ростовская область,<br>Песчанокопский район,<br>с. Развильное,<br>пер. Пионерский, 13, здание<br>Администрации<br>Развильненского сельского<br>поселения | Мертенцева Инна<br>Владимировна – глава<br>Администрации<br>Развильненского сельского<br>поселения  |

Посещение экспозиций проектов осуществляется: в рабочие дни с 8:00 до 16:00 часов (перерыв с 12:00 до 13:00 часов).

Консультирование посетителей экспозиций проектов: в рабочие дни с 8:00 до 16:00 часов (перерыв с 12:00 до 13:00 часов)

Организатор публичных слушаний:

Комиссия по проведению публичных слушаний по проектам внесения изменений в генеральные планы сельских поселений Песчанокопского района Ростовской области.

Адрес и телефон организатора публичных слушаний: Ростовская область, Песчанокопский район, с. Песчанокопское, ул. Суворова, 4, телефон +7 (863-73) 2-00-14.

Представители организатора публичных слушаний:

- Митина Елена Викторовна – начальник сектора по вопросам архитектуры и градостроительства – главный архитектор Администрации Песчанокопского района;

-Мертенцева Инна Владимировна – глава Администрации Развильненского сельского поселения;

Представитель разработчика проектов: специалист ООО «Датум Групп».

**Информация о порядке, сроке и форме внесения участниками публичных слушаний предложений и замечаний, касающихся проекта, подлежащего рассмотрению на публичных слушаниях:**

В период размещения проекта, подлежащего рассмотрению на публичных слушаниях, и информационных материалов к нему и проведения экспозиции или экспозиций такого проекта участники публичных слушаний, прошедшие в соответствии с частью 12 статьи 5.1 Градостроительного кодекса Российской Федерации идентификацию, имеют право вносить предложения и замечания, касающиеся такого проекта:

- в письменной или устной форме в ходе проведения собрания или собраний участников публичных слушаний;

- в письменной форме в адрес Комиссии по проведению публичных слушаний по проектам внесения изменений в генеральные планы сельских поселений Песчанокопского района Ростовской области до 18.07.2022 года;

- посредством записи в книге (журнале) учета посетителей экспозиции проекта, подлежащего рассмотрению на публичных слушаниях.