



РОССИЙСКАЯ ФЕДЕРАЦИЯ
РОСТОВСКАЯ ОБЛАСТЬ
АДМИНИСТРАЦИЯ ПЕСЧАНОКОПСКОГО РАЙОНА

ПОСТАНОВЛЕНИЕ

15.09.2022

№ 823

с. Песчанокопское

О предварительном согласовании предоставления земельного участка, расположенного по адресу: _____
Российская Федерация, Ростовская область, Песчанокопский район, вблизи п. Гок

В соответствии со ст. 11, ст. 39.6 Земельного кодекса Российской Федерации, Федеральным законом от 25.10.2001 № 137-ФЗ «О введении в действие Земельного кодекса Российской Федерации», Федеральным законом от 06.10.2003 № 131-ФЗ «Об общих принципах организации местного самоуправления в Российской Федерации», на основании заявления Шубиной Элеоноры Валерьевны,

Постановляю:

1. Предварительно согласовать Шубиной Элеоноре Валерьевне, 17.08.1987 года рождения, паспорт гражданина РФ серия 60 08 № 045449, выдан 14.11.2007г. ТП УФМС России по Ростовской области в селе Песчанокопское, место жительства: 347566, Ростовская область, Песчанокопский район, п. Гок, ул. Магистральная, 4, предоставление земельного участка площадью 7853,0 кв.м., расположенного по адресу: Российская Федерация, Ростовская область, Песчанокопский район, вблизи п. Гок, в кадастровом квартале 61:30:0600012, с разрешенным использованием: сенокосение, так как согласно карте градостроительного зонирования п. Дальнее Поле, Правилам землепользования и застройки Зареченского сельского поселения Песчанокопского района Ростовской области, утвержденным решением Собрании депутатов Песчанокопского района от 29.07.2022 г. № 68 «О внесении изменений в решение Собрании депутатов Песчанокопского района от 25.12.2012 №166 «Об утверждении правил землепользования и застройки сельских поселений Песчанокопского района Ростовской области» в части, касающейся правил землепользования и застройки Зареченского сельского поселения Песчанокопского района Ростовской области», земельный участок находится за чертой населенного пункта.

2. Отнести земельный участок, расположенный по адресу: Российская Федерация, Ростовская область, Песчанокопский район, вблизи п. Гок, к категории земель – земли сельскохозяйственного назначения.

3. Утвердить схему расположения земельного участка, указанного в пункте 1, на кадастровом плане территории, согласно приложению.

4. Шубиной Элеоноре Валерьевне для предоставления земельного участка, указанного в пункте 1:

4.1. Обеспечить выполнение кадастровых работ, необходимых для образования земельного участка, указанного в пункте 1, в соответствии со схемой расположения земельного участка.

5. Шубина Элеонора Валерьевна вправе в установленном порядке без доверенности обратиться в Управление Федеральной службы государственной регистрации, кадастра и картографии по Ростовской области с заявлением об осуществлении государственного кадастрового учета земельного участка, указанного в пункте 1.

6. Отделу имущественных и земельных отношений Администрации района (Попович С.И.):

6.1. Направить экземпляр настоящего постановления Шубиной Элеоноре Валерьевне;

6.2. В срок не более чем пять рабочих дней со дня принятия настоящего постановления направить в Управление Федеральной службы государственной регистрации, кадастра и картографии по Ростовской области настоящее постановление с приложением схемы расположения земельного участка на кадастровом плане территории.

7. Срок действия настоящего постановления составляет 2 года.

8. Руководителю пресс-службы Администрации района (Сидоренко С.А.) опубликовывать настоящее постановление в вестнике Администрации Песчанокопского района «Район официальный».

9. Постановление подлежит размещению на официальном сайте Администрации Песчанокопского района Ростовской области в сети «Интернет».

10. Контроль за исполнением постановления возложить на заместителя главы Администрации района по экономике и финансам Хомец М.О.

Глава Администрации
Песчанокопского района



И.И. Апольский

Постановление вносит:
отдел имущественных
и земельных отношений

Приложение
к постановлению Администрации
Песчанокопского района
от 15.09.2022 № 823

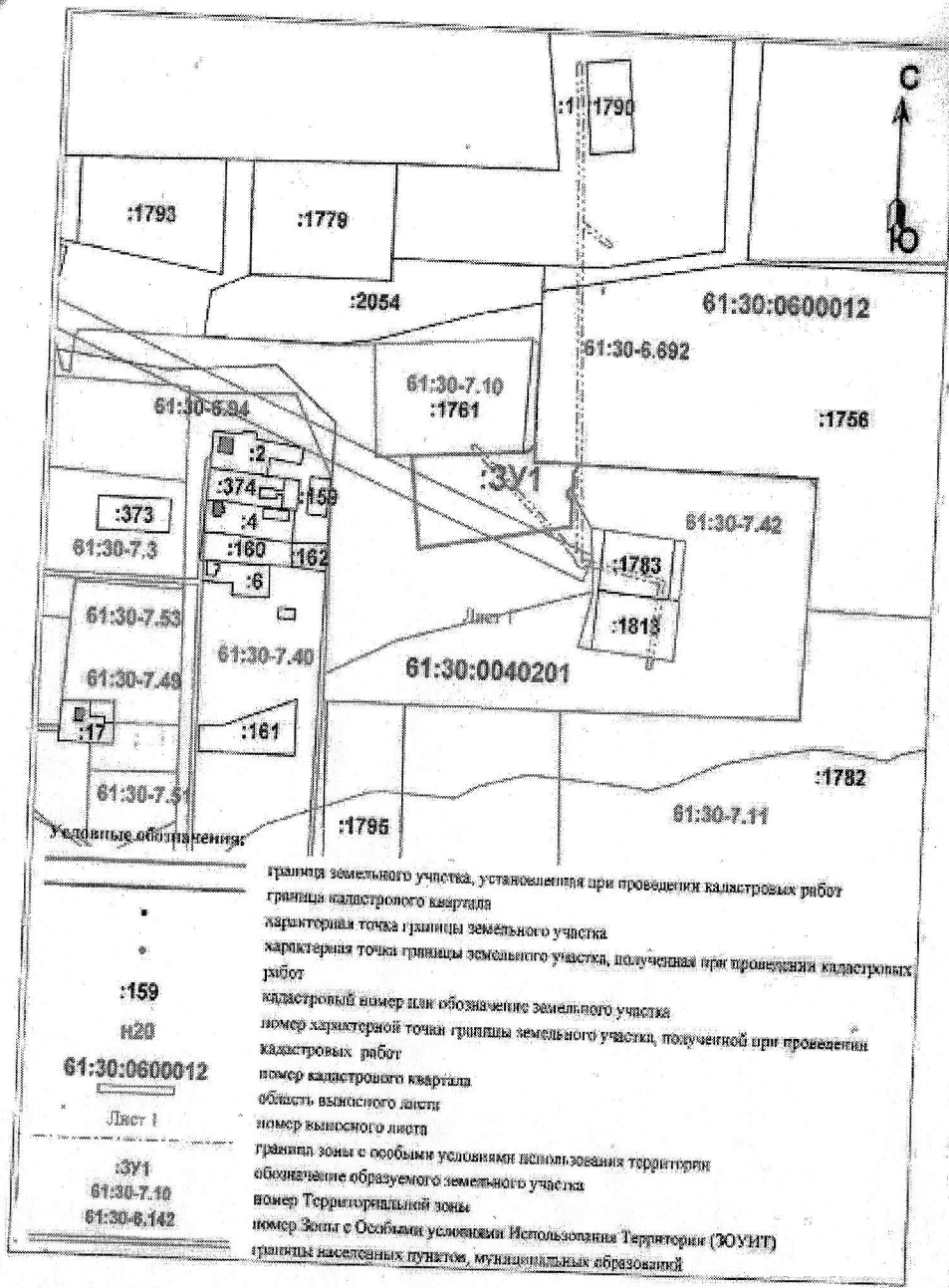
2271

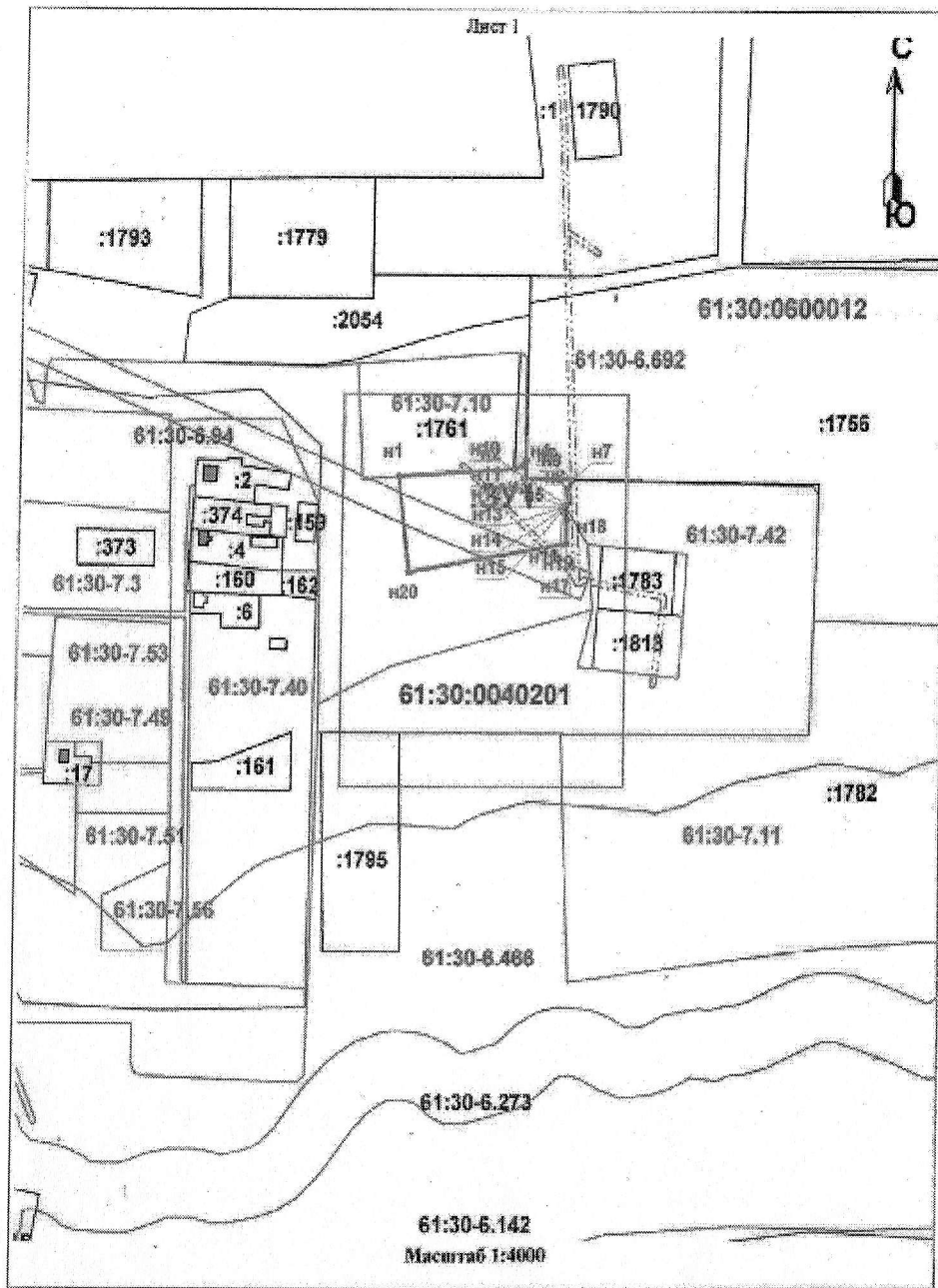
Утверждена
Постановлением Администрации
Песчанокопского района
(наименование документа об утверждении,
включая наименование
Ростовской области Администрации
Песчанокопского района
органов государственной власти или органов
местного
Ростовской области
самуправления, принявших или подписавших
соглашение о перераспределении земельных
участков)

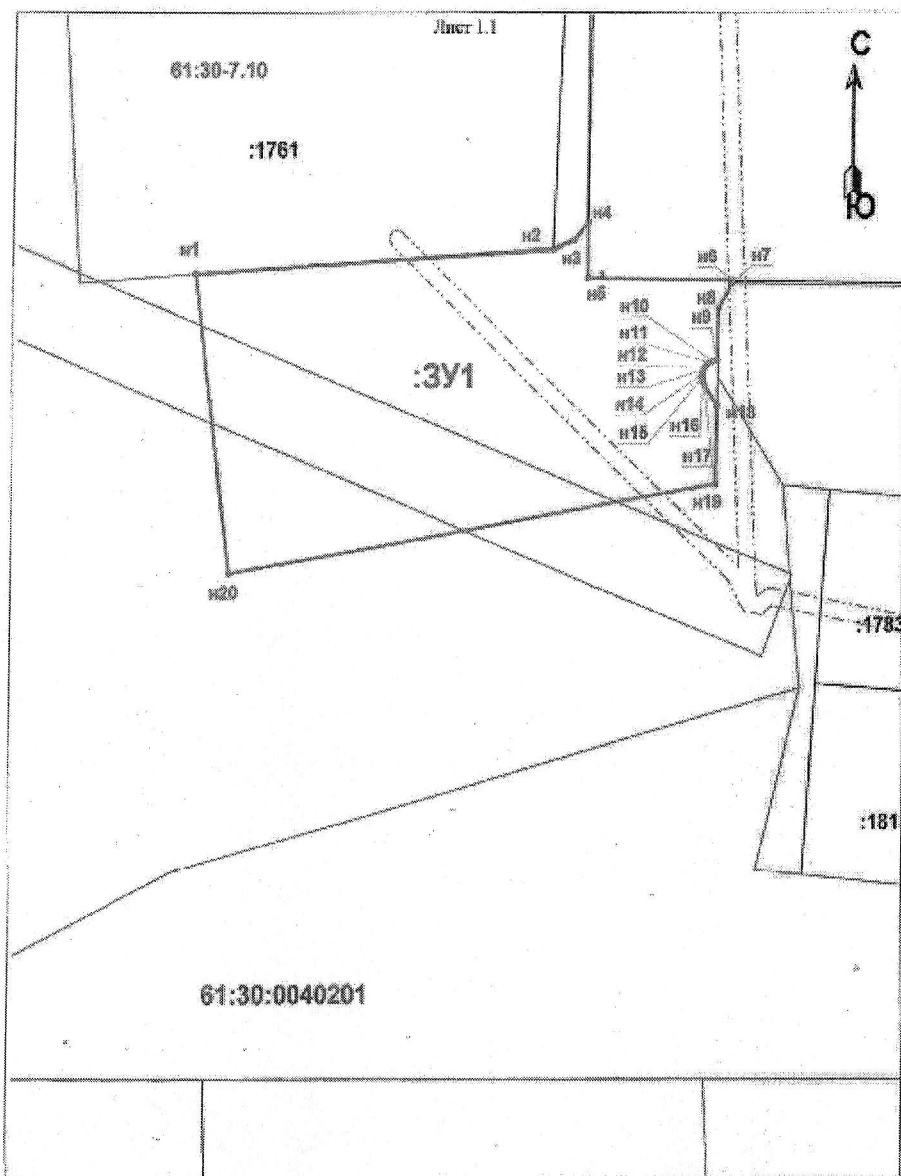
от _____ № _____

**СХЕМА РАСПОЛОЖЕНИЯ ЗЕМЕЛЬНОГО УЧАСТКА ИЛИ ЗЕМЕЛЬНЫХ
УЧАСТКОВ НА КАДАСТРОВOM ПЛАНЕ ТЕРРИТОРИИ**

Условный номер земельного участка 61:30:0600012:3У1		
Площадь земельного участка 7853 м ²		Система координат: МСК-6/зона 2
Обозначение характерных точек границ	Координаты, м	
	X	Y
n1	284080.97	2344971.01
n2	284086.36	2345061.80
n3	284088.60	2345067.18
n4	284092.75	2345070.77
n5	284079.91	2345070.65
n6	284079.22	2345107.05
n7	284078.56	2345107.04
n8	284072.69	2345103.82
n9	284060.89	2345103.46
n10	284060.69	2345102.47
n11	284060.28	2345101.57
n12	284059.63	2345100.81
n13	284058.81	2345100.24
n14	284057.87	2345099.90
n15	284056.87	2345099.82
n16	284055.89	2345099.99
n17	284054.93	2345100.44
n18	284050.22	2345103.52
n19	284032.16	2345103.18
n20	284011.76	2344979.95
n1	284080.97	2344971.01







Управляющий делами
Администрации района



О.В. Купина