



РОССИЙСКАЯ ФЕДЕРАЦИЯ
РОСТОВСКАЯ ОБЛАСТЬ
АДМИНИСТРАЦИЯ ПЕСЧАНОКОПСКОГО РАЙОНА

ПОСТАНОВЛЕНИЕ

29.03.2021

№ 238

с. Песчанокопское

О предварительном согласовании предоставления земельного участка, расположенного по адресу: Российская Федерация, Ростовская область, Песчанокопский район, с. Песчанокопское, ул. Первой Конной Армии

В соответствии со ст. 11, ст. 39.6 Земельного кодекса Российской Федерации, Федеральным законом от 25.10.2001 № 137-ФЗ «О введении в действие Земельного кодекса Российской Федерации», Федеральным законом от 06.10.2003 № 131-ФЗ «Об общих принципах организации местного самоуправления в Российской Федерации», на основании заявления Публичного акционерного общества «Газпром газораспределение Ростов-на-Дону»,

Постановляю:

1. Предварительно согласовать Публичному акционерному обществу «Газпром газораспределение Ростов-на-Дону» ИНН 6163000368, ОГРН 2156196961787, место нахождения: 344022, Ростовская область, г. Ростов-на-Дону, пр-кт Кировский, 40А, предоставление земельного участка площадью 13 кв.м., с разрешенным использованием - предоставление коммунальных услуг, с кадастровым номером: 61:30:0010123, расположенного по адресу: Российская Федерация, Ростовская область, Песчанокопский район, с. Песчанокопское ул. Первой Конной Армии, так как согласно карте градостроительного зонирования с.Песчанокопское, Правилам землепользования и застройки Песчанокопского сельского поселения Песчанокопского района Ростовской области, утвержденным решением Собрания депутатов Песчанокопского района от 05.02.2020г. № 344 «О внесении изменений в решение Собрания депутатов Песчанокопского района от 25.12.2012 № 164 «Об утверждении правил землепользования и застройки Песчанокопского сельского поселения Песчанокопского района Ростовской области» в части, касающейся правил землепользования и застройки Песчанокопского сельского поселения Песчанокопского района Ростовской области, находится в черте населенного пункта в Зоне общественного, делового и коммерческого назначения (О1/13).

2. Отнести земельный участок, расположенный по адресу: Российская Федерация, Ростовская область, Песчанокопский район, с. Песчанокопское, ул. Первой Конной Армии, к категории земель – земли населенных пунктов.

3. Утвердить схему расположения земельного участка, указанного в пункте 1, на кадастровом плане территории, согласно приложению.

4. Публичному акционерному обществу «Газпром газораспределение Ростов-на-Дону» для предоставления земельного участка, указанного в пункте 1:

4.1. Обеспечить выполнение кадастровых работ, необходимых для образования земельного участка, указанного в пункте 1, в соответствии со схемой расположения земельного участка.

5. Публичное акционерное общество «Газпром газораспределение Ростов-на-Дону» вправе в установленном порядке без доверенности обратиться в Управление Федеральной службы государственной регистрации, кадастра и картографии по Ростовской области с заявлением об осуществлении государственного кадастрового учета земельного участка, указанного в пункте 1.

6. Отделу имущественных и земельных отношений Администрации района (Музалева А.С.):

6.1. Направить экземпляр настоящего постановления Публичному акционерному обществу «Газпром газораспределение Ростов-на-Дону»;

6.2. В срок не более чем пять рабочих дней со дня принятия настоящего постановления направить в Управление Федеральной службы государственной регистрации, кадастра и картографии по Ростовской области настоящее постановление с приложением схемы расположения земельного участка на кадастровом плане территории.

7. Срок действия настоящего постановления составляет 2 года.

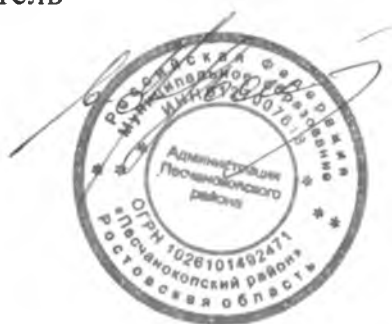
8. Руководителю пресс-службы Администрации района (Сидоренко С.А.) опубликовать настоящее постановление в вестнике Администрации Песчанокопского района «Район официальный».

9. Постановление подлежит размещению на официальном сайте Администрации Песчанокопского района в сети «Интернет».

10. Контроль за исполнением постановления возложить на заместителя главы Администрации района по сельскому хозяйству - начальника отдела сельского хозяйства и охраны окружающей среды Машкина В.В.

И.о. главы Администрации
Песчанокопского района, заместитель
главы Администрации района
по социальным вопросам

Постановление вносит:
отдел имущественных
и земельных отношений



И.И. Апольский

Приложение
к постановлению Администрации
Песчанокопского района
от 29.03.2021 № 238

Утверждена

(наименование документа об утверждении, включая наименования

органов государственной власти или органов местного

самоуправления, принявших решение об утверждении схемы

или подписавших соглашение о перераспределении земельных участков)

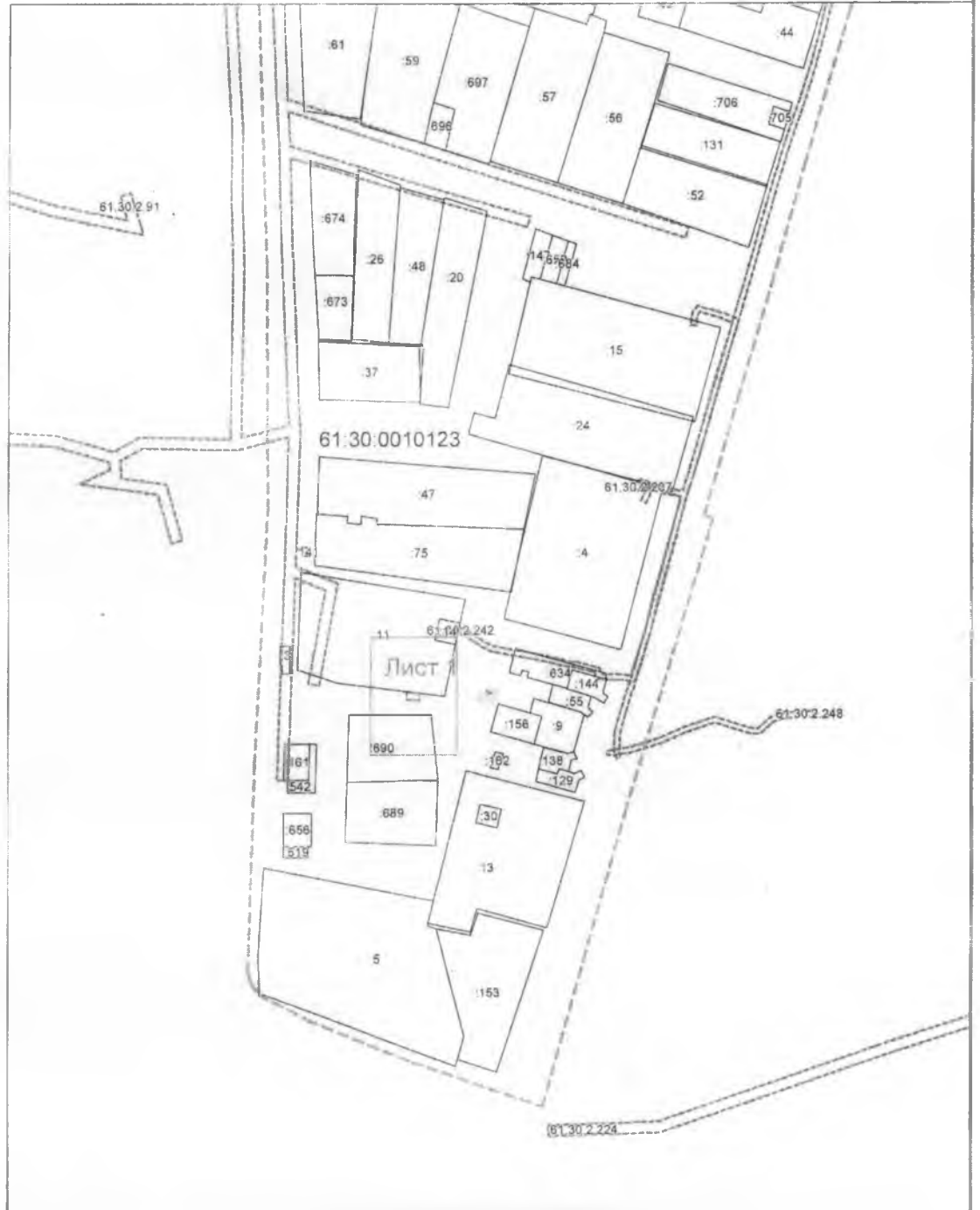
от _____

№ _____

Схема расположения земельного участка или земельных участков
на кадастровом плане территории

Условный номер земельного участка —			
Площадь земельного участка 13 м ²			
Обозначение характерных точек границ	Координаты, м		
	X	Y	
1	2	3	
1	305208,29	2307734,86	
2	305210,99	2307735,09	
3	305210,54	2307739,86	
4	305207,96	2307739,64	
1	305208,29	2307734,86	

Основной лист



Система координат: МСК-61
Масштаб 1:2000

Условные обозначения:



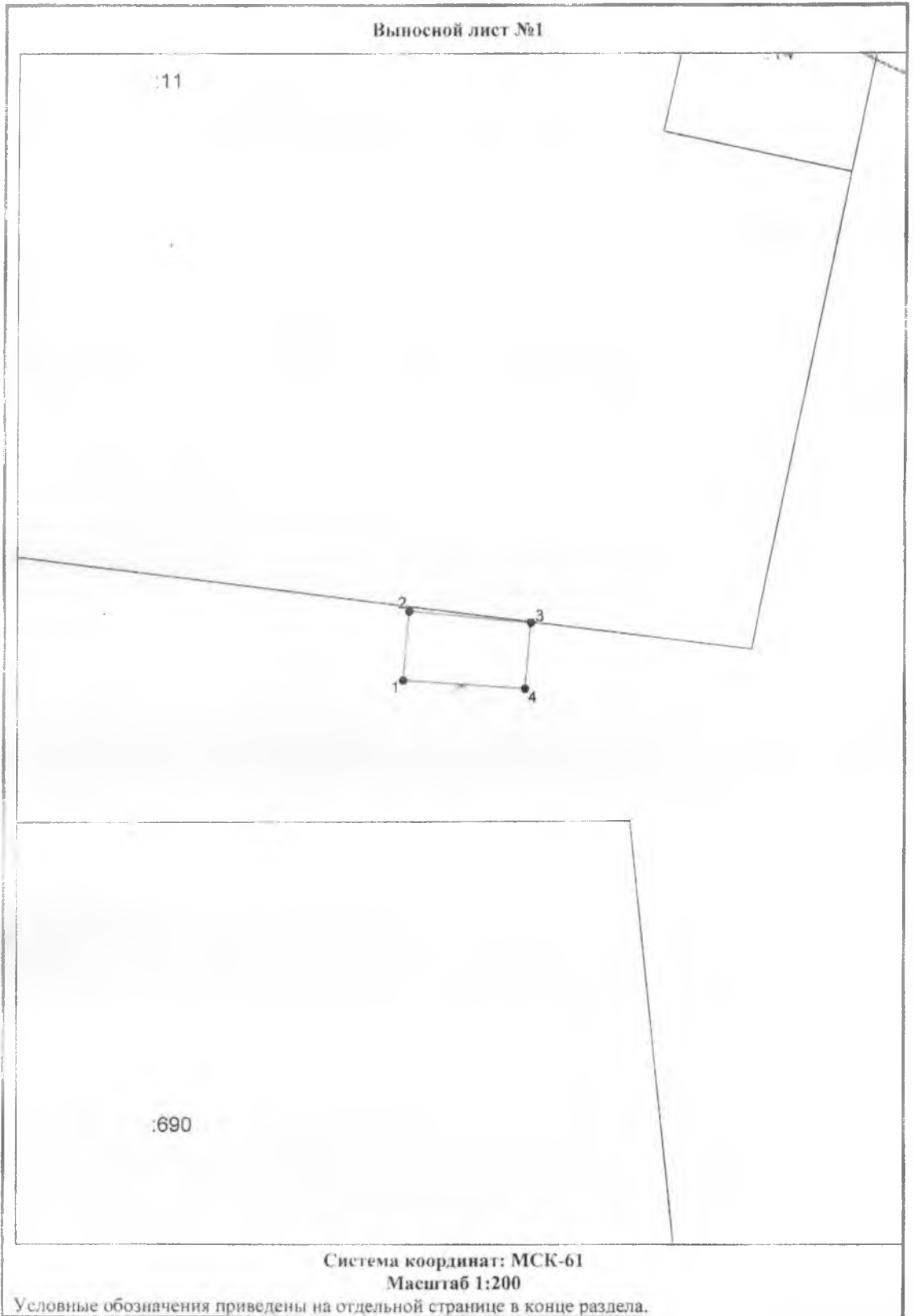
— область выносного листа.

23

— номер выносного листа.

Остальные обозначения приведены на отдельной странице в конце раздела.

Выносной лист №1



Система координат: МСК-61
Масштаб 1:200

Условные обозначения приведены на отдельной странице в конце раздела.

Условные обозначения:

- граница образуемого земельного участка.
- граница учтенного земельного участка,
- - - граница кадастрового квартала,
- — характерная точка границы земельного участка.

Управляющий делами
Администрации района



О.В. Купина