

Утверждена
РЕШЕНИЕ Отдел имущественных и земельных отношений
 (наименование документа об утверждении, включая
Администрации Песчанокопского района Отдел имущественных и
 наименования органов государственной власти или
земельных отношений Администрации Песчанокопского района
 органов местного самоуправления, принявших
 решение об утверждении схемы или подписавших
 соглашение о перераспределении земельных участков)
 от _____ № _____

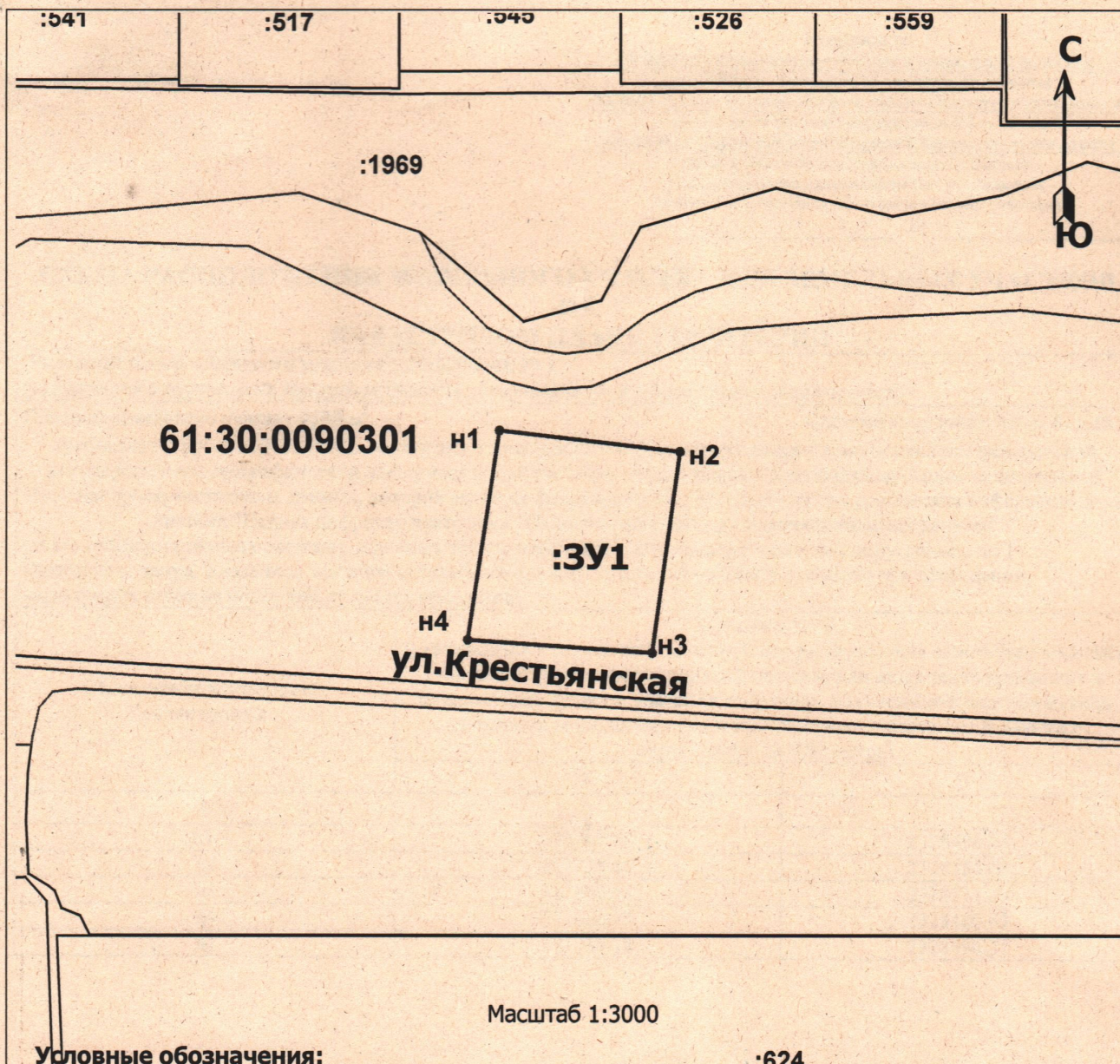
**СХЕМА РАСПОЛОЖЕНИЯ ЗЕМЕЛЬНОГО УЧАСТКА ИЛИ ЗЕМЕЛЬНЫХ УЧАСТКОВ
 НА
 КАДАСТРОВОМ ПЛАНЕ ТЕРРИТОРИИ**

Условный номер земельного участка **61:30:0090301:3У1**
 (указывается в случае, если предусматривается образование двух и более земельных участков)

Площадь земельного участка **9100 м²** Система координат: МСК-61зона 2

(указывается проектная площадь образуемого земельного участка, вычисленная с использованием федеральной государственной географической информационной системы, обеспечивающей функционирование национальной системы пространственных данных, которой является федеральная государственная географическая информационная система "Единая цифровая платформа "Национальная система пространственных данных" (далее - информационная система), или иных технологических и программных средств с округлением до 1 квадратного метра. Указанное значение площади земельного участка может быть уточнено при проведении кадастровых работ не более чем на десять процентов)







Обозначение характерных точек границ	Координаты, м (указываются в случае подготовки схемы расположения земельного участка с использованием информационной системы или иных технологических и программных средств. Значения координат, полученные с использованием указанных технологических и программных средств, указываются с округлением до 0,01 метра)	
	X	Y
1	2	3
н1	321769.18	2328496.21
н2	321758.80	2328584.61
н3	321660.51	2328571.19
н4	321666.77	2328480.63
н1	321769.18	2328496.21



Масштаб 1:3000

Условные обозначения:

:624

	граница земельного участка
	граница земельного участка, установленная при проведении кадастровых работ
	граница кадастрового квартала
	характерная точка границы земельного участка
	характерная точка границы земельного участка, полученная при проведении кадастровых работ
:46	кадастровый номер или обозначение земельного участка
н4	номер характерной точки границы земельного участка, полученной при проведении кадастровых работ
61:30:0090301	номер кадастрового квартала
	границы населенных пунктов, муниципальных образований
:42	кадастровый номер объекта капитального строительства