



РОССИЙСКАЯ ФЕДЕРАЦИЯ
РОСТОВСКАЯ ОБЛАСТЬ
АДМИНИСТРАЦИЯ ПЕСЧАНОКОПСКОГО РАЙОНА

ПОСТАНОВЛЕНИЕ

15.09.2022

№ 821

с. Песчанокопское

О предварительном согласовании предоставления земельного участка, расположенного по адресу: Российская Федерация, Ростовская область, Песчанокопский район, вблизи с. Красная Поляна

В соответствии со ст. 11, ст. 39.6 Земельного кодекса Российской Федерации, Федеральным законом от 25.10.2001 № 137-ФЗ «О введении в действие Земельного кодекса Российской Федерации», Федеральным законом от 06.10.2003 № 131-ФЗ «Об общих принципах организации местного самоуправления в Российской Федерации», на основании заявления Лазарева Евгения Павловича,

Постановляю:

1. Предварительно согласовать Лазареву Евгению Павловичу, 11.12.1992 года рождения, паспорт гражданина РФ серия 60 12 № 277530, выдан 16.01.2013г. ОУФМС России по Ростовской области в с. Песчанокопское МО в п. Орловский, место жительства: 347565, Ростовская область, Песчанокопский район, с. Красная Поляна, пер. Речной, 11, предоставление земельного участка площадью 332 000,0 кв.м., расположенного по адресу: Российская Федерация, Ростовская область, Песчанокопский район, вблизи с. Красная Поляна, в кадастровом квартале 61:30:0600010, с разрешенным использованием: сенокосение, так как согласно карте градостроительного зонирования с. Красная Поляна, Правилам землепользования и застройки Краснополянского сельского поселения Песчанокопского района Ростовской области, утвержденным решением Собрания депутатов Песчанокопского района от 29.07.2022 г. № 69 «О внесении изменений в решение Собрания депутатов Песчанокопского района от 25.12.2012 №166 «Об утверждении правил землепользования и застройки сельских поселений Песчанокопского района Ростовской области» в части, касающейся правил землепользования и застройки Краснополянского сельского поселения Песчанокопского района Ростовской области», земельный участок находится за чертой населенного пункта.

2. Отнести земельный участок, расположенный по адресу: Российская Федерация, Ростовская область, Песчанокопский район, вблизи с. Красная Поляна, к категории земель – земли сельскохозяйственного назначения.

3. Утвердить схему расположения земельного участка, указанного в пункте 1, на кадастровом плане территории, согласно приложению.

4. Лазареву Евгению Павловичу для предоставления земельного участка, указанного в пункте 1:

4.1. Обеспечить выполнение кадастровых работ, необходимых для образования земельного участка, указанного в пункте 1, в соответствии со схемой расположения земельного участка.

5. Лазареву Евгению Павловичу вправе в установленном порядке без доверенности обратиться в Управление Федеральной службы государственной регистрации, кадастра и картографии по Ростовской области с заявлением об осуществлении государственного кадастрового учета земельного участка, указанного в пункте 1.

6. Отделу имущественных и земельных отношений Администрации района (Попович С.И.):

6.1. Направить экземпляр настоящего постановления Лазареву Евгению Павловичу;

6.2. В срок не более чем пять рабочих дней со дня принятия настоящего постановления направить в Управление Федеральной службы государственной регистрации, кадастра и картографии по Ростовской области настоящее постановление с приложением схемы расположения земельного участка на кадастровом плане территории.

7. Срок действия настоящего постановления составляет 2 года.

8. Руководителю пресс-службы Администрации района (Сидоренко С.А.) опубликовывать настоящее постановление в вестнике Администрации Песчанокопского района «Район официальный».

9. Постановление подлежит размещению на официальном сайте Администрации Песчанокопского района Ростовской области в сети «Интернет».

10. Контроль за исполнением постановления возложить на заместителя главы Администрации района по экономике и финансам Хомец М.О.

Глава Администрации
Песчанокопского района



И.И. Апольский

Постановление вносит:
отдел имущественных
и земельных отношений

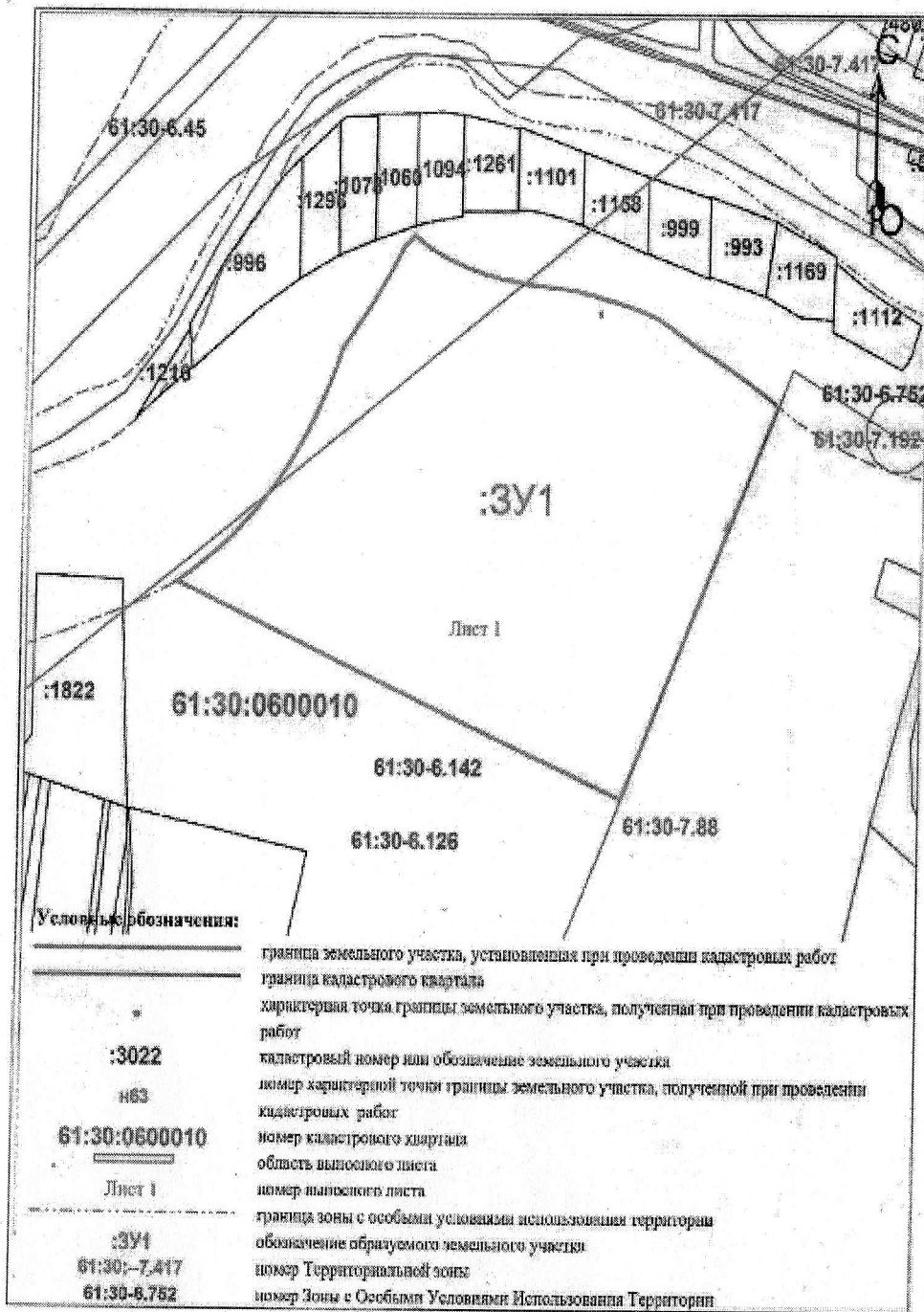
Приложение
к постановлению Администрации
Песчанокопского района
от 15.09.2022 № 822

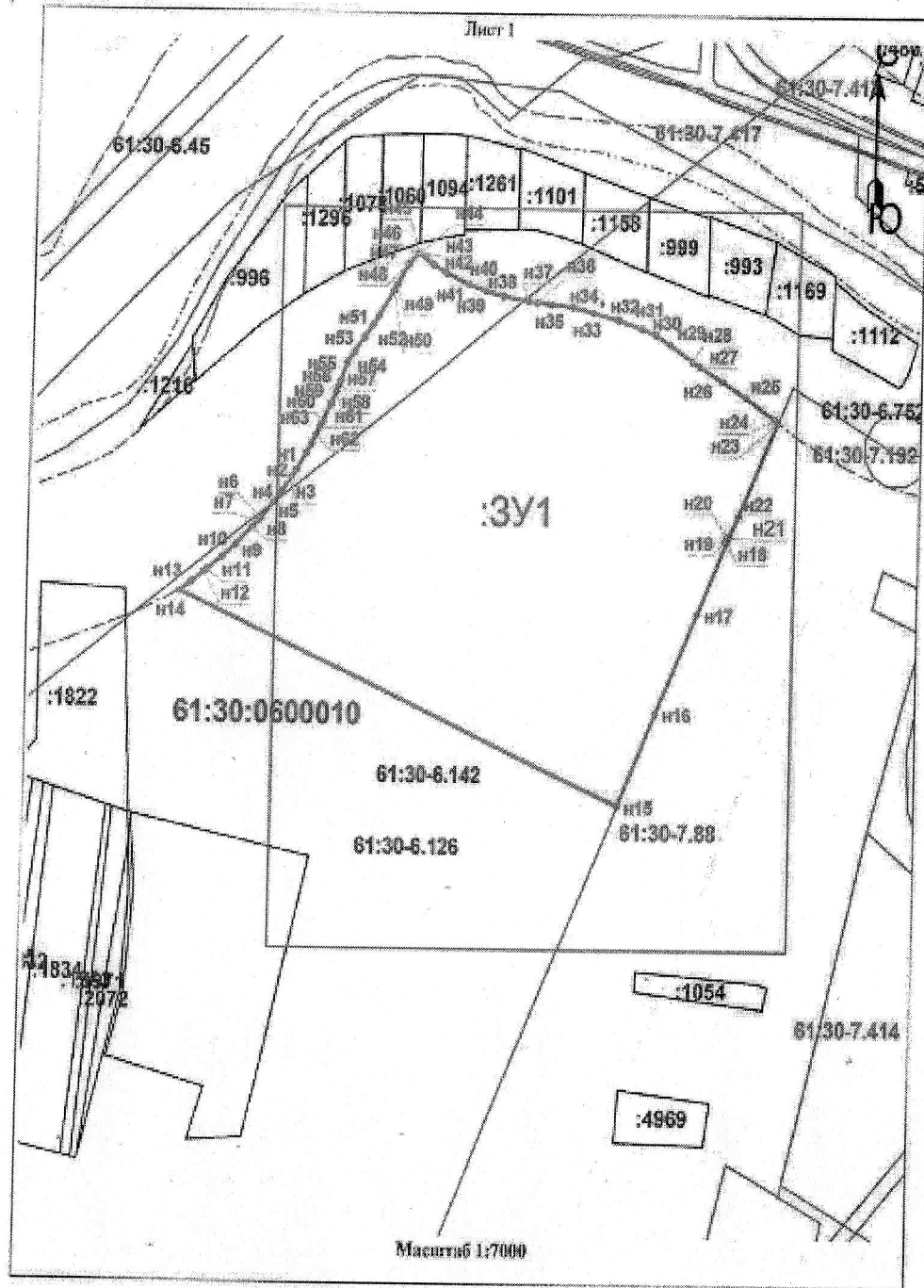
Утверждено
Правительством Администрации Песчанокопского района
(на основании документов об утверждении, регистрации и государственном
регистрационном акте Администрации Песчанокопского района
органа государственной власти или органа местного
самоуправления, принятого или подписанного
специально и перерегистрирован земельный участок)

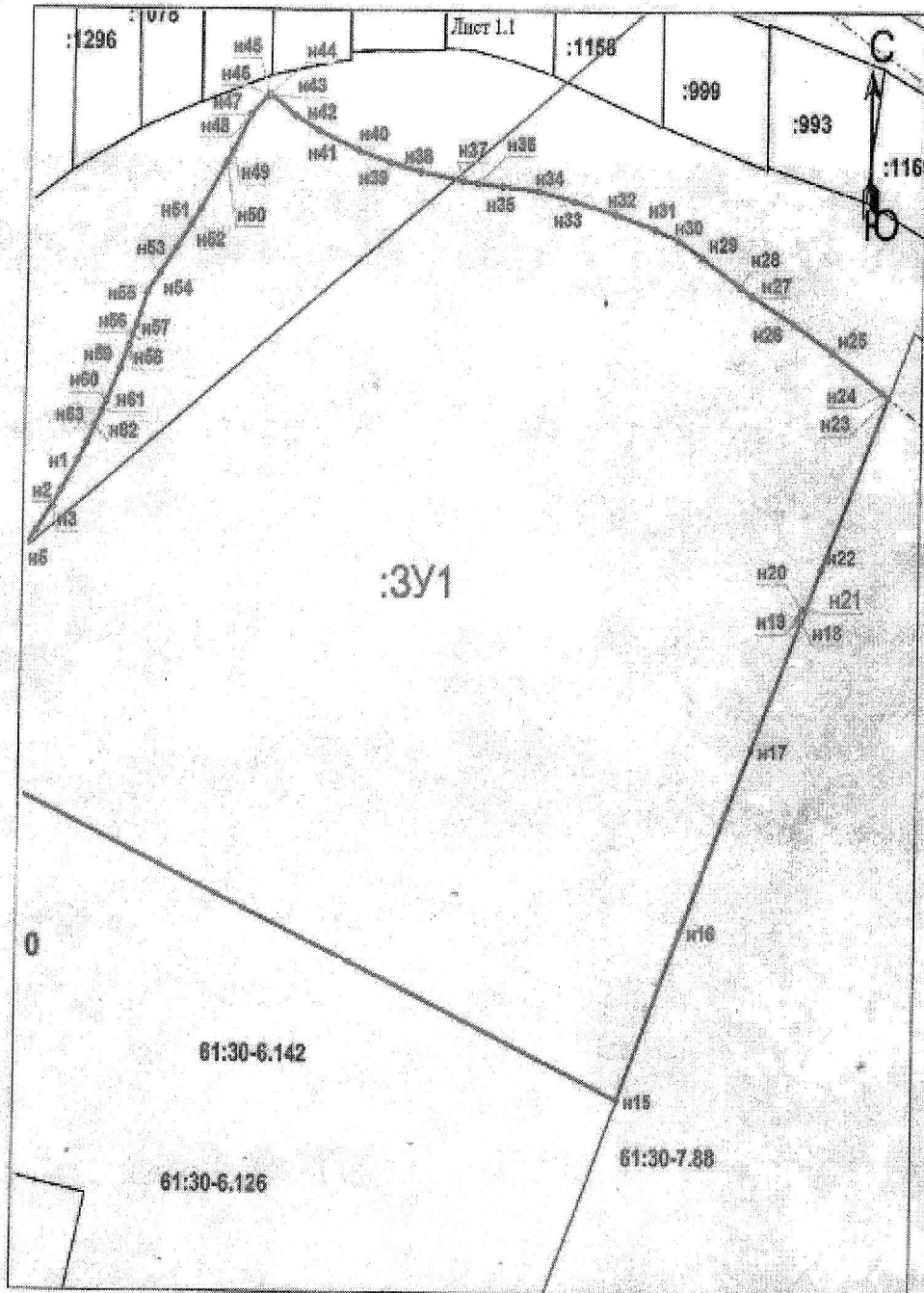
от _____ № _____

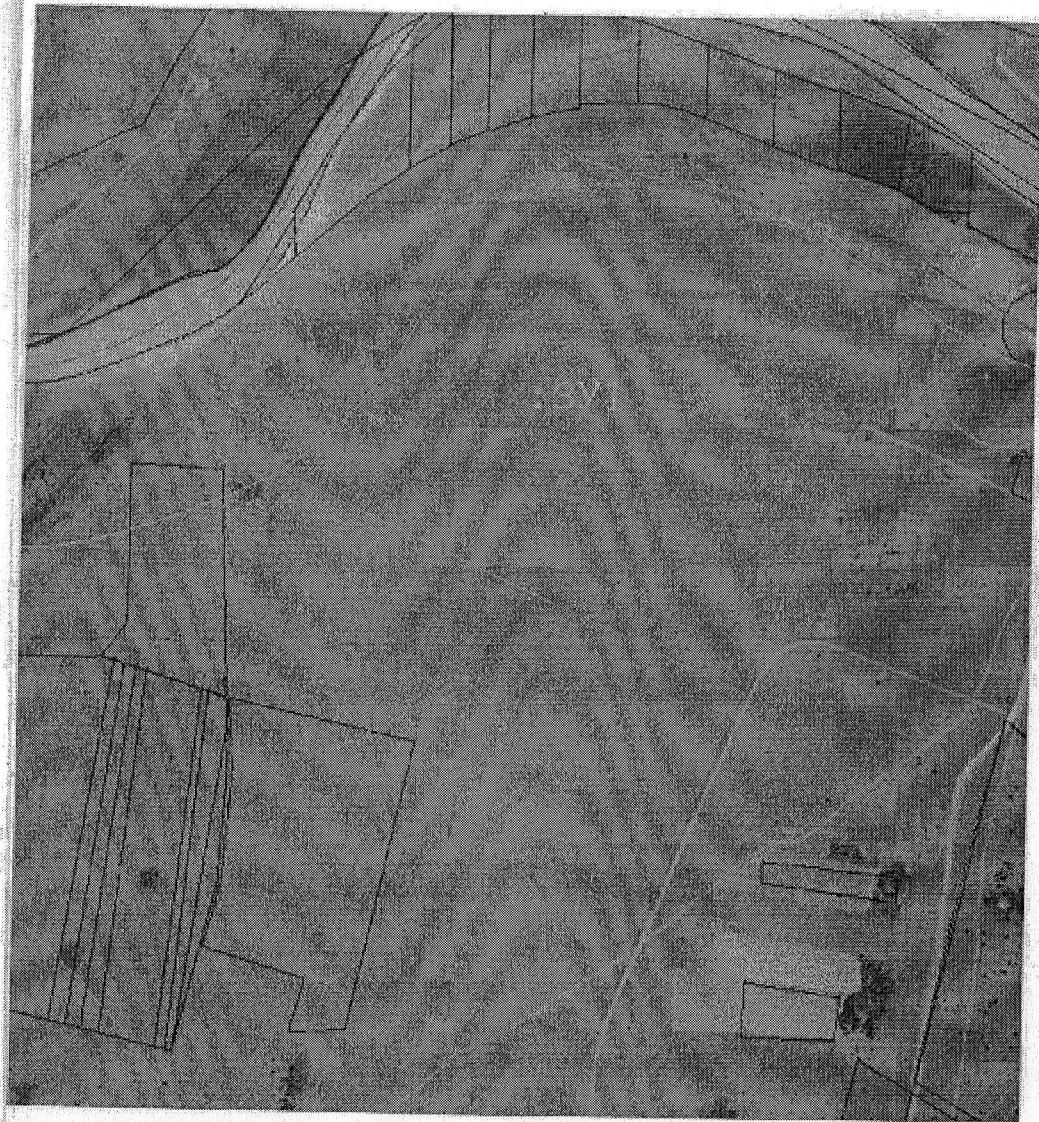
**СХЕМА РАСПОЛОЖЕНИЯ ЗЕМЕЛЬНОГО УЧАСТКА ИЛИ ЗЕМЕЛЬНЫХ
УЧАСТКОВ НА КАДАСТРОВом ПЛАНЕ ТЕРРИТОРИИ**

Обозначение характерных точек границ	Координаты, м	
	X	Y
п1	297812,38	2337948,54
п2	297791,27	2337941,82
п3	297781,36	2337936,02
п4	297769,39	2337927,79
п5	297759,30	2337912,23
п6	297739,36	2337894,28
п7	297735,41	2337880,34
п8	297717,83	2337861,39
п9	297694,18	2337835,02
п10	297678,40	2337816,88
п11	297661,16	2337813,88
п12	297649,39	2337810,37
п13	297646,81	2337807,48
п14	297639,39	2337801,33
п15	297628,48	2337801,28
п16	297625,10	2337804,95
п17	297613,32	2337802,91
п18	297603,33	2337800,86
п19	297594,33	2337800,71
п20	297572,30	2337800,31
п21	297550,39	2337800,86
п22	297539,33	2337801,77
п23	297539,33	2337801,77
п24	297529,36	2337800,84
п25	297529,39	2337800,79
п26	297519,37	2337800,78
п27	297509,36	2337800,78
п28	297508,82	2337801,86
п29	297508,34	2337801,49
п30	297509,31	2337801,05
п31	297506,33	2337801,21
п32	297507,19	2337801,20
п33	297506,17	2337800,76
п34	297505,39	2337801,37
п35	297506,30	2337800,81
п36	297508,38	2337801,20
п37	297509,30	2337801,79
п38	297509,33	2337801,36
п39	297502,38	2337801,64
п40	297503,86	2337801,36
п41	297504,33	2337801,36
п42	297504,38	2337801,36
п43	297505,32	2337801,32
п44	297505,31	2337801,37
п45	297502,30	2337801,37
п46	297508,37	2337801,31
п47	297508,34	2337800,87
п48	297504,17	2337800,72
п49	297503,36	2337800,88
п50	297501,55	2337801,69
п51	297500,84	2337801,40
п52	297500,14	2337801,31
п53	297501,37	2337801,46
п54	297501,34	2337801,64
п55	297502,58	2337801,81
п56	297506,39	2337801,80
п57	297509,67	2337800,82
п58	297502,70	2337801,37
п59	297506,65	2337800,39
п60	297503,73	2337801,89
п61	297506,64	2337801,32
п62	297506,38	2337801,76
п63	297504,66	2337801,27
п1	297812,38	2337948,54









Управляющий делами
Администрации района



О.В. Купина