

Утверждена
**Постановление Администрации Песчанокопского
 района**

(наименование документа об утверждении, включая
 наименования)

**Ростовской области Администрация
 Песчанокопского района**

органов государственной власти или органов местного
Ростовской области

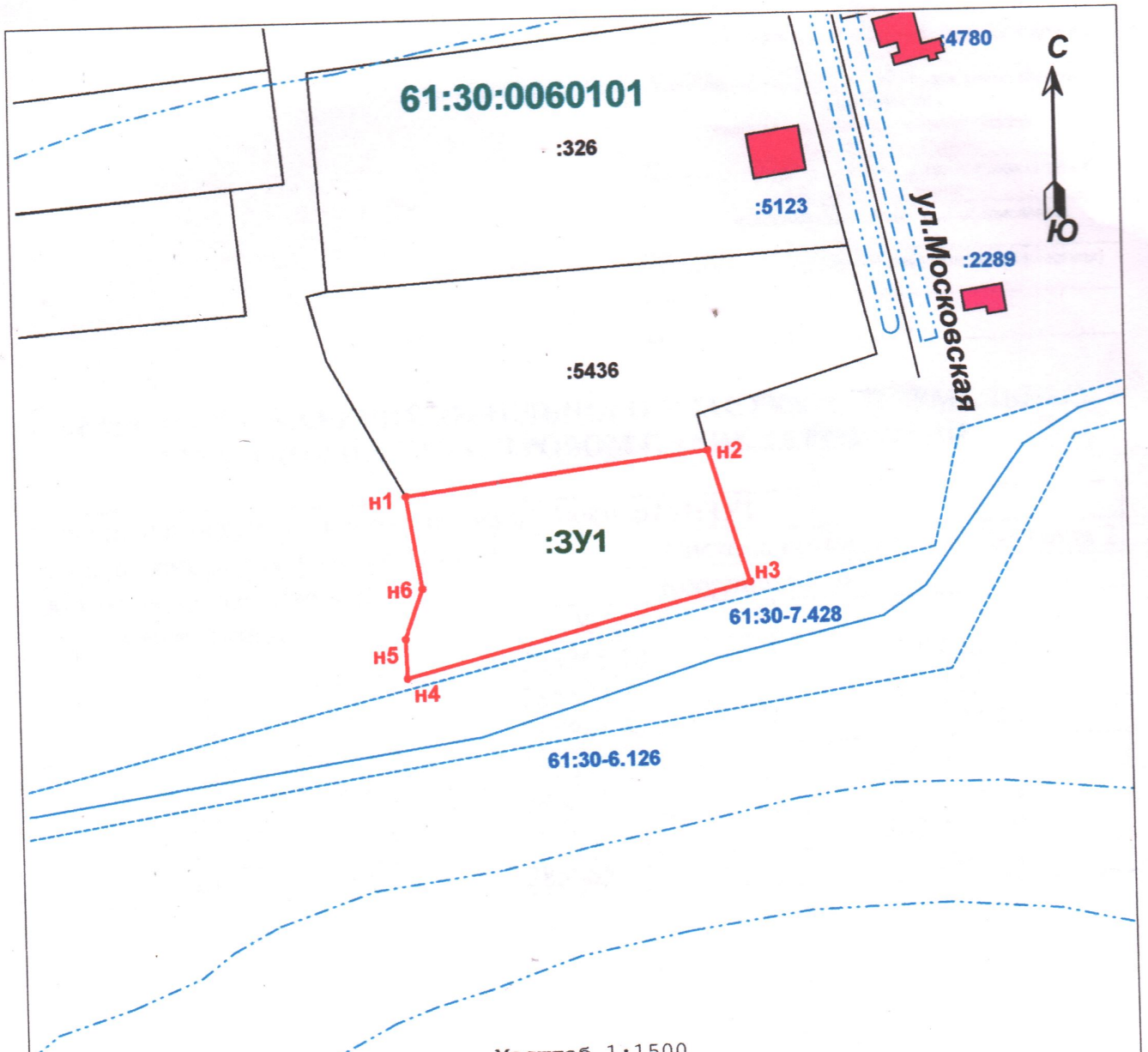
самоуправления, принявших или подписавших

соглашение о перераспределении земельных участков)

от _____ № _____











СХЕМА РАСПОЛОЖЕНИЯ ЗЕМЕЛЬНОГО УЧАСТКА ИЛИ ЗЕМЕЛЬНЫХ УЧАСТКОВ НА КАДАСТРОВОМ ПЛАНЕ ТЕРРИТОРИИ

Условный номер земельного участка 61:30:0060101:3У1		
Площадь земельного участка 3100 м²		Система координат: МСК-61 зона 2
Обозначение характерных точек границ	Координаты, м	
	X	Y
н1	285865.18	2323040.33
н2	285874.70	2323115.07
н3	285841.96	2323124.80
н4	285820.45	2323039.80
н5	285830.07	2323039.53
н6	285842.24	2323043.99
н1	285865.18	2323040.33



Масштаб 1:1500

Условные обозначения:

-  граница земельного участка
-  граница земельного участка, установленная при проведении кадастровых работ
-  граница кадастрового квартала
-  характерная точка границы земельного участка
-  характерная точка границы земельного участка, полученная при проведении кадастровых работ
-  :111 кадастровый номер или обозначение земельного участка
-  H6 номер характерной точки границы земельного участка, полученной при проведении кадастровых работ
-  61:30:0060101 номер кадастрового квартала
-  граница зоны с особыми условиями использования территории
-  :3У1 обозначение образуемого земельного участка