

Утверждена

**РЕШЕНИЕ** Отдел имущественных и земельных отношений  
 (наименование документа об утверждении, включая  
 Администрации Песчанокосского района Отдел имущественных и  
 наименования органов государственной власти или  
 земельных отношений Администрации Песчанокосского района  
 органов местного самоуправления, принявших  
 решение об утверждении схемы или подписавших  
 соглашение о перераспределении земельных участков)

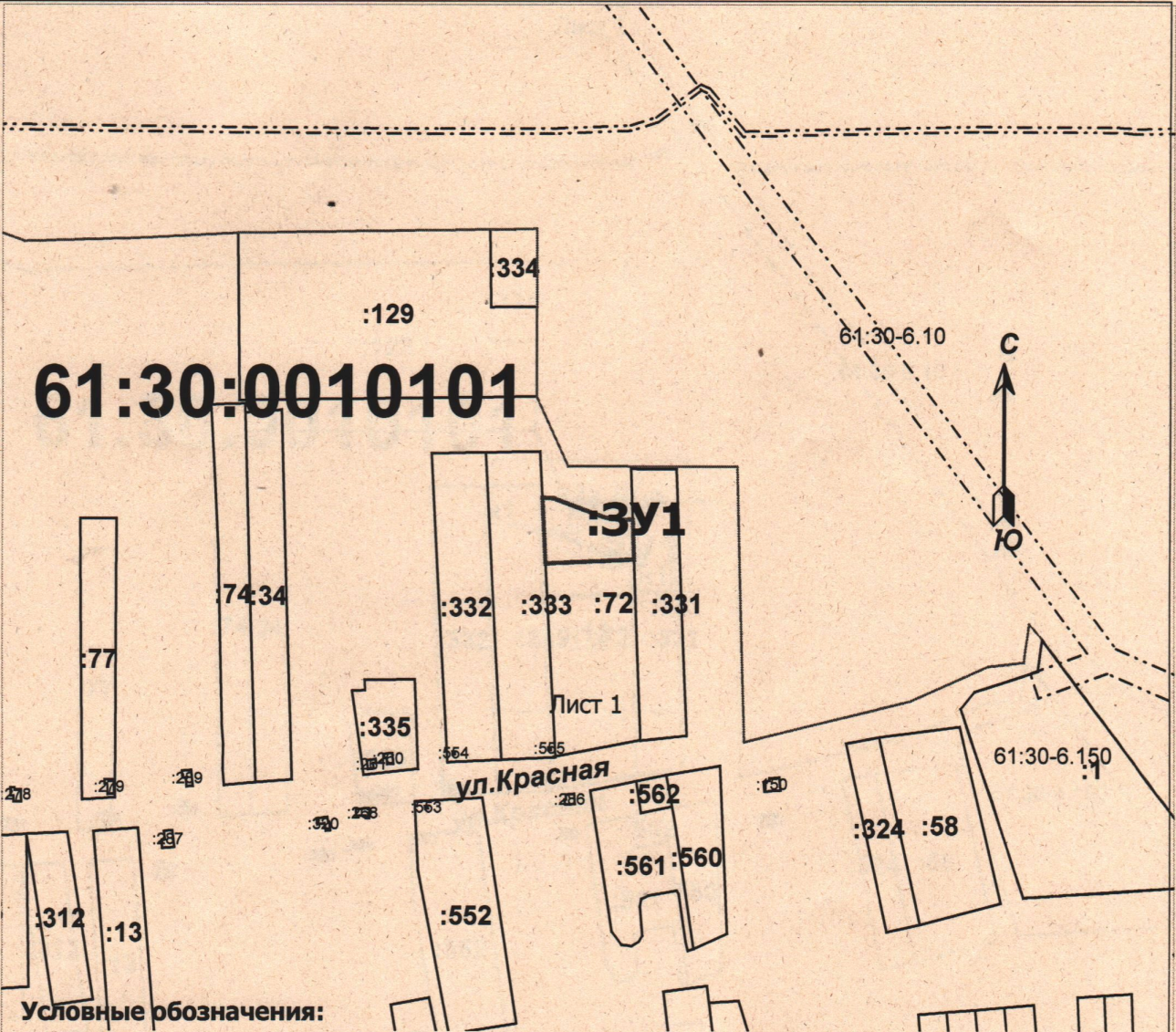
от \_\_\_\_\_

№ \_\_\_\_\_










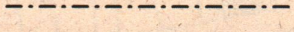

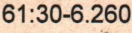

**СХЕМА РАСПОЛОЖЕНИЯ ЗЕМЕЛЬНОГО УЧАСТКА ИЛИ ЗЕМЕЛЬНЫХ УЧАСТКОВ  
 НА  
 КАДАСТРОВОМ ПЛАНЕ ТЕРРИТОРИИ**

Условный номер земельного участка 61:30:0010101:3У1 (указывается в случае, если предусматривается образование двух и более земельных участков)		
Площадь земельного участка <b>2756</b> м <sup>2</sup>		Система координат: МСК-61зона 2
(указывается проектная площадь образуемого земельного участка, вычисленная с использованием федеральной государственной географической информационной системы, обеспечивающей функционирование национальной системы пространственных данных, которой является федеральная государственная географическая информационная система "Единая цифровая платформа "Национальная система пространственных данных" (далее - информационная система), или иных технологических и программных средств с округлением до 1 квадратного метра. Указанное значение площади земельного участка может быть уточнено при проведении кадастровых работ не более чем на десять процентов)		
Обозначение характерных точек границ	Координаты, м (указываются в случае подготовки схемы расположения земельного участка с использованием информационной системы или иных технологических и программных средств. Значения координат, полученные с использованием указанных технологических и программных средств, указываются с округлением до 0,01 метра)	
	X	Y
1	2	3
н1	308026.33	2310184.98
н2	308025.59	2310193.80
н3	308024.32	2310197.18
н4	308016.89	2310217.00
н5	308012.13	2310229.70
н6	308010.61	2310234.45
н7	308009.58	2310239.34
н8	308009.03	2310244.30
н9	308008.99	2310249.29
н10	308009.23	2310255.32
н11	307978.14	2310256.43
н12	307975.08	2310187.62
н1	308026.33	2310184.98

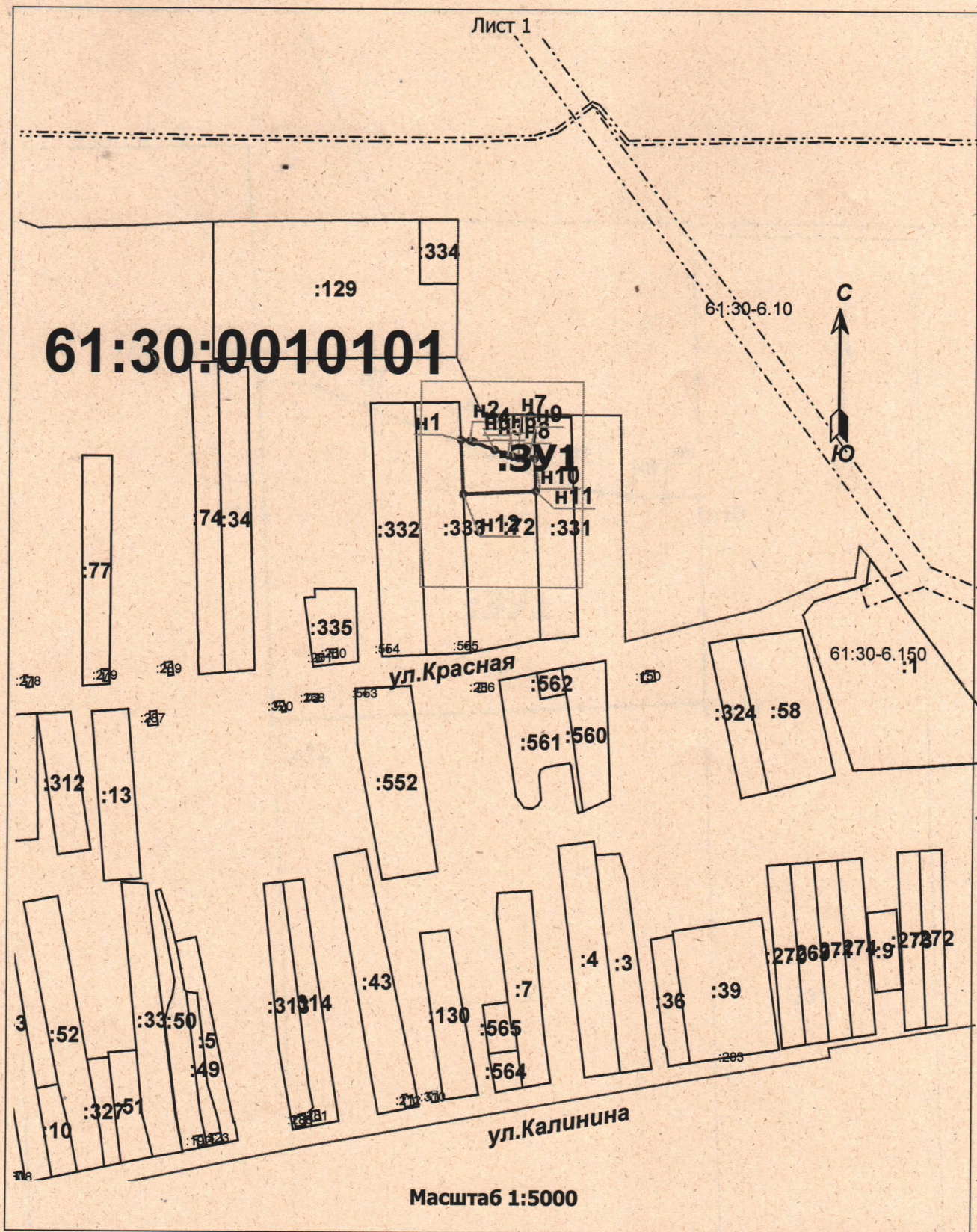
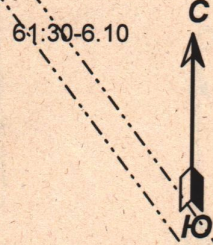
**61:30:0010101**



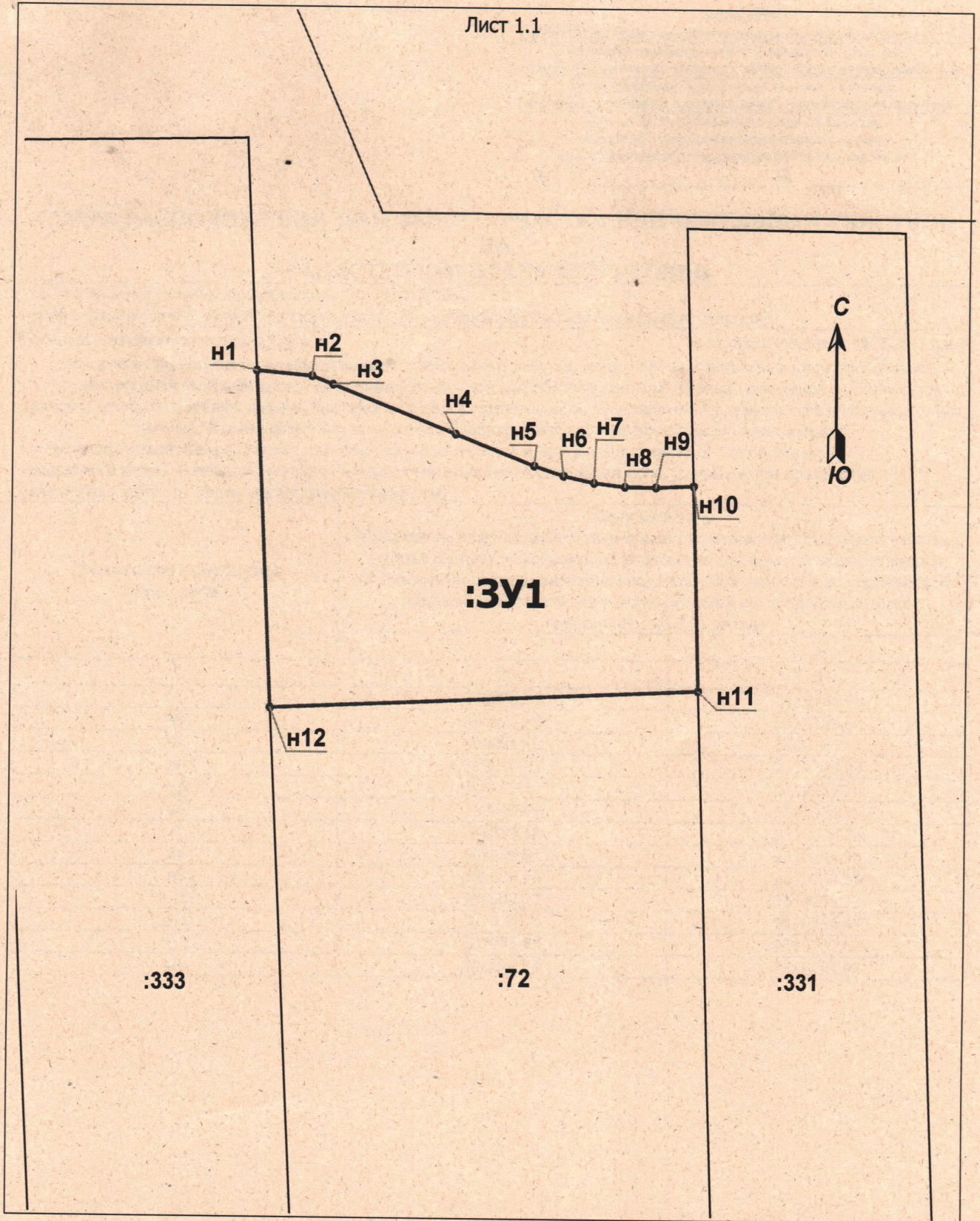
**Условные обозначения:**

-  граница земельного участка
-  граница земельного участка, установленная при проведении кадастровых работ
-  граница кадастрового квартала
-  характерная точка границы земельного участка, полученная при проведении кадастровых работ
-  кадастровый номер или обозначение земельного участка
-  номер характерной точки границы земельного участка, полученной при проведении кадастровых работ
-  номер кадастрового квартала
-  область выносного листа
-  номер выносного листа
-  граница зоны с особыми условиями использования территории
-  границы населенных пунктов, муниципальных образований
-  учетный номер ОЗУИТ, в границах которой расположен земельный участок
-  кадастровый номер объекта капитального строительства

**61:30:0010101**



Масштаб 1:5000



H1

H2

H3

H4

H5

H6

H7

H8

H9

H10

H11

H12

:3У1

:333

:72

:331

С

Ю