



РОССИЙСКАЯ ФЕДЕРАЦИЯ
РОСТОВСКАЯ ОБЛАСТЬ
АДМИНИСТРАЦИЯ ПЕСЧАНОКОПСКОГО РАЙОНА

ПОСТАНОВЛЕНИЕ

02.09.2022

№ 757

с. Песчанокопское

О предварительном согласовании предоставления земельного участка, расположенного по адресу: Российская Федерация, Ростовская область, Песчанокопский район, вблизи с. Жуковское

В соответствии со ст. 11, ст. 39.6 Земельного кодекса Российской Федерации, Федеральным законом от 25.10.2001 № 137-ФЗ «О введении в действие Земельного кодекса Российской Федерации», Федеральным законом от 06.10.2003 № 131-ФЗ «Об общих принципах организации местного самоуправления в Российской Федерации», на основании заявления Кобелева Сергея Алексеевича от 16.08.2022 г.,

Постановляю:

1. Предварительно согласовать Кобелеву Сергею Алексеевичу, 16.08.1987 года рождения, паспорт гражданина РФ серия 60 08 № 045190, выдан 03.10.2007г. ТП УФМС России по Ростовской области в селе Песчанокопское, место жительства: 347567, Ростовская область, Песчанокопский район, с. Жуковское ул. Крупская, 6, предоставление земельного участка площадью 101 600 кв.м., в кадастровом квартале 61:30:0600008, расположенного по адресу: Российская Федерация, Ростовская область, Песчанокопский район, вблизи с. Жуковское, с разрешенным использованием: сенокосение, так как согласно карте градостроительного зонирования с. Жуковское, Правилам землепользования и застройки Жуковского сельского поселения Песчанокопского района Ростовской области, утвержденным решением Собрании депутатов Песчанокопского района от 29.07.2022 г. № 67 «О внесении изменений в решение Собрании депутатов Песчанокопского района от 25.12.2012 №166 «Об утверждении правил землепользования и застройки сельских поселений Песчанокопского района Ростовской области» в части, касающейся правил землепользования и застройки Жуковского сельского поселения Песчанокопского района Ростовской области, участок находится за чертой населенного пункта.

2. Отнести земельный участок, расположенный по адресу: Российская Федерация, Ростовская область, Песчанокопский район, вблизи с. Жуковское, к категории земель – земли сельскохозяйственного назначения.

3. Утвердить схему расположения земельного участка, указанного в пункте 1, на кадастровом плане территории, согласно приложению.

4. Кобелеву Сергею Алексеевичу для предоставления земельного участка, указанного в пункте 1:

4.1. Обеспечить выполнение кадастровых работ, необходимых для образования земельного участка, указанного в пункте 1, в соответствии со схемой расположения земельного участка.

5. Кобелев Сергей Алексеевич вправе в установленном порядке без доверенности обратиться в Управление Федеральной службы государственной регистрации, кадастра и картографии по Ростовской области с заявлением об осуществлении государственного кадастрового учета земельного участка, указанного в пункте 1.

6. Отделу имущественных и земельных отношений Администрации района (Попович С.И.):

6.1. Направить экземпляр настоящего постановления Кобелеву Сергею Алексеевичу;

6.2. В срок не более чем пять рабочих дней со дня принятия настоящего постановления направить в Управление Федеральной службы государственной регистрации, кадастра и картографии по Ростовской области настоящее постановление с приложением схемы расположения земельного участка на кадастровом плане территории.

7. Срок действия настоящего постановления составляет 2 года.

8. Руководителю пресс-службы Администрации района (Сидоренко С.А.) опубликовать настоящее постановление в вестнике Администрации Песчанокопского района «Район официальный».

9. Постановление подлежит размещению на официальном сайте Администрации Песчанокопского района Ростовской области в сети «Интернет».

10. Контроль за исполнением постановления возложить на заместителя главы Администрации района по экономике и финансам Хомец М.О.

Глава Администрации
Песчанокопского района



И.И. Апольский

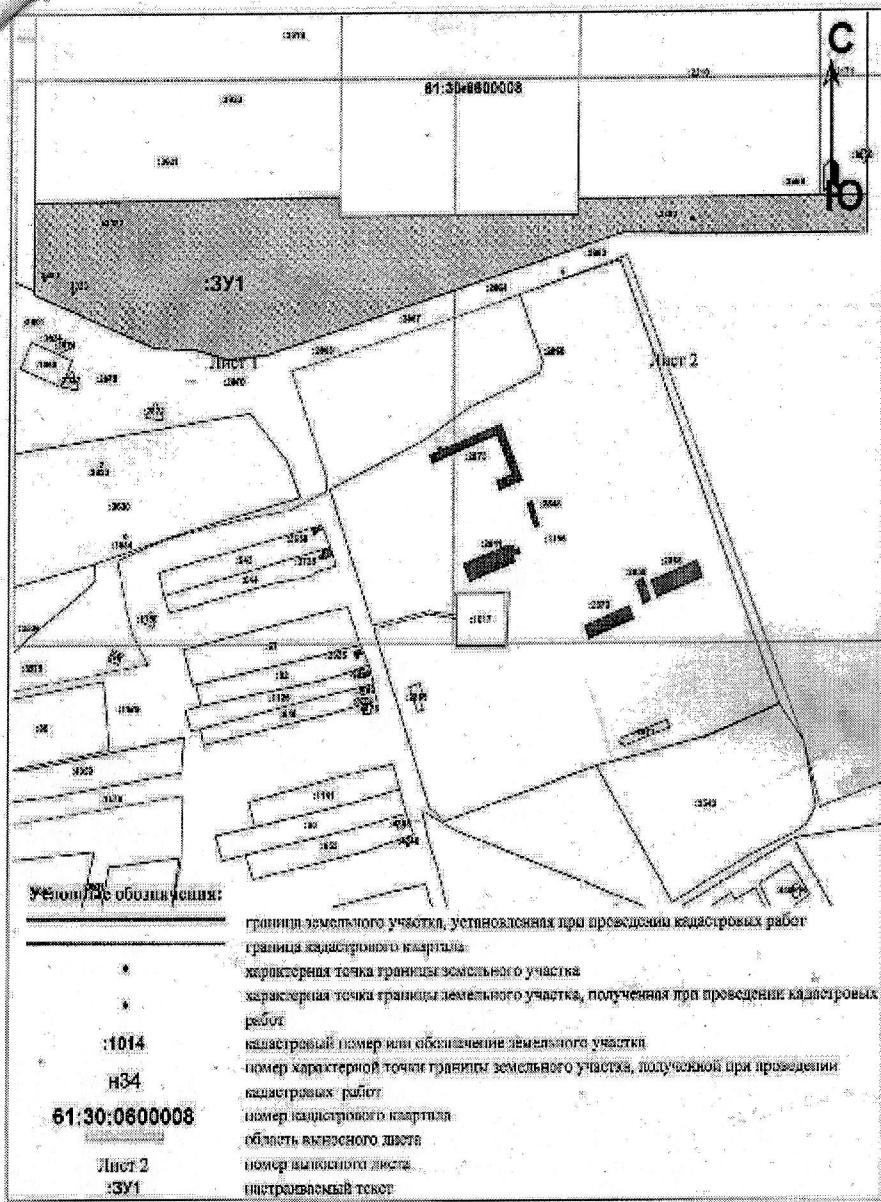
Постановление вносит:
отдел имущественных
и земельных отношений

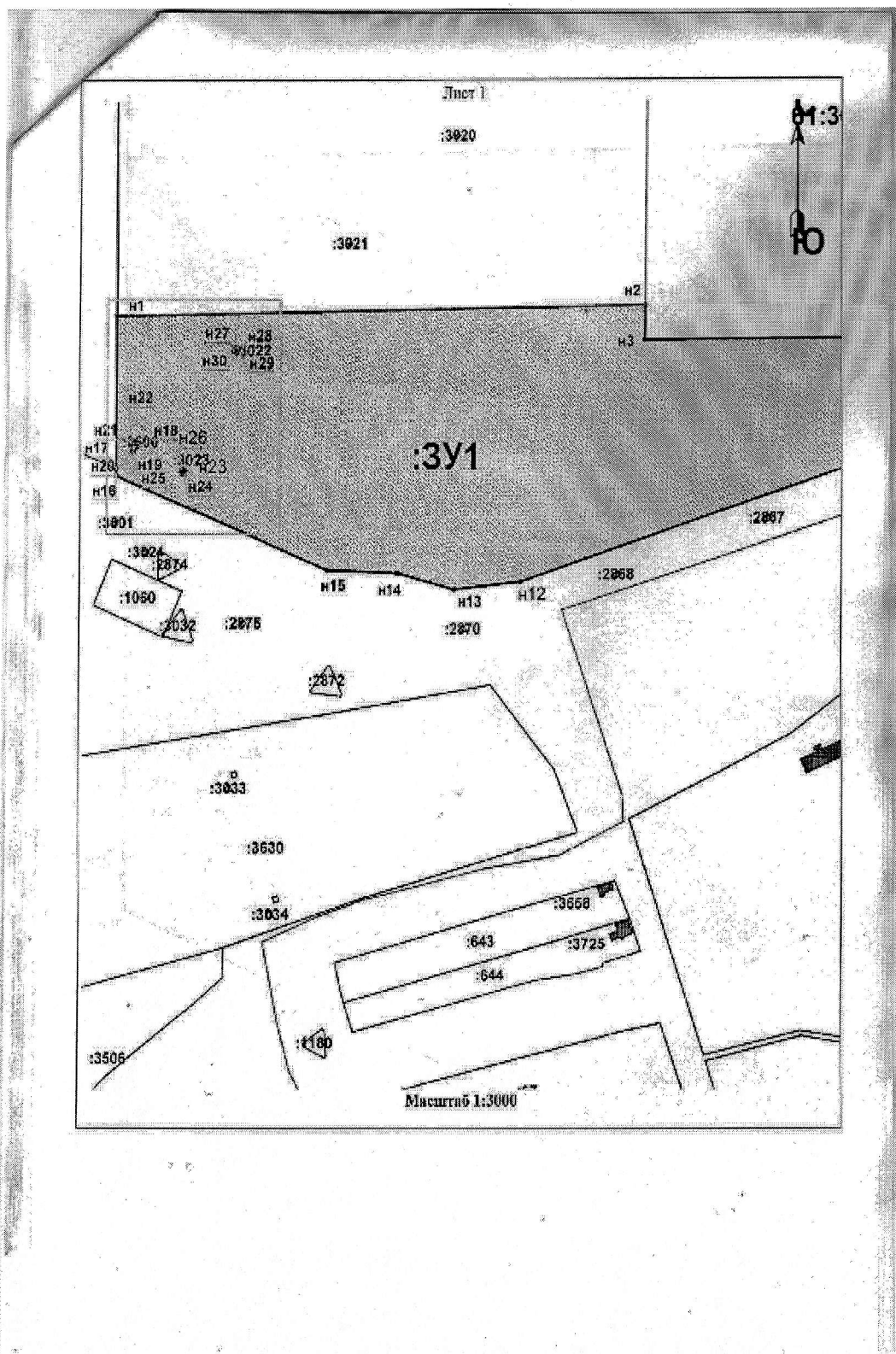
Приложение
к постановлению Администрации
Песчанокопского района
от 02.09.2022 № 757

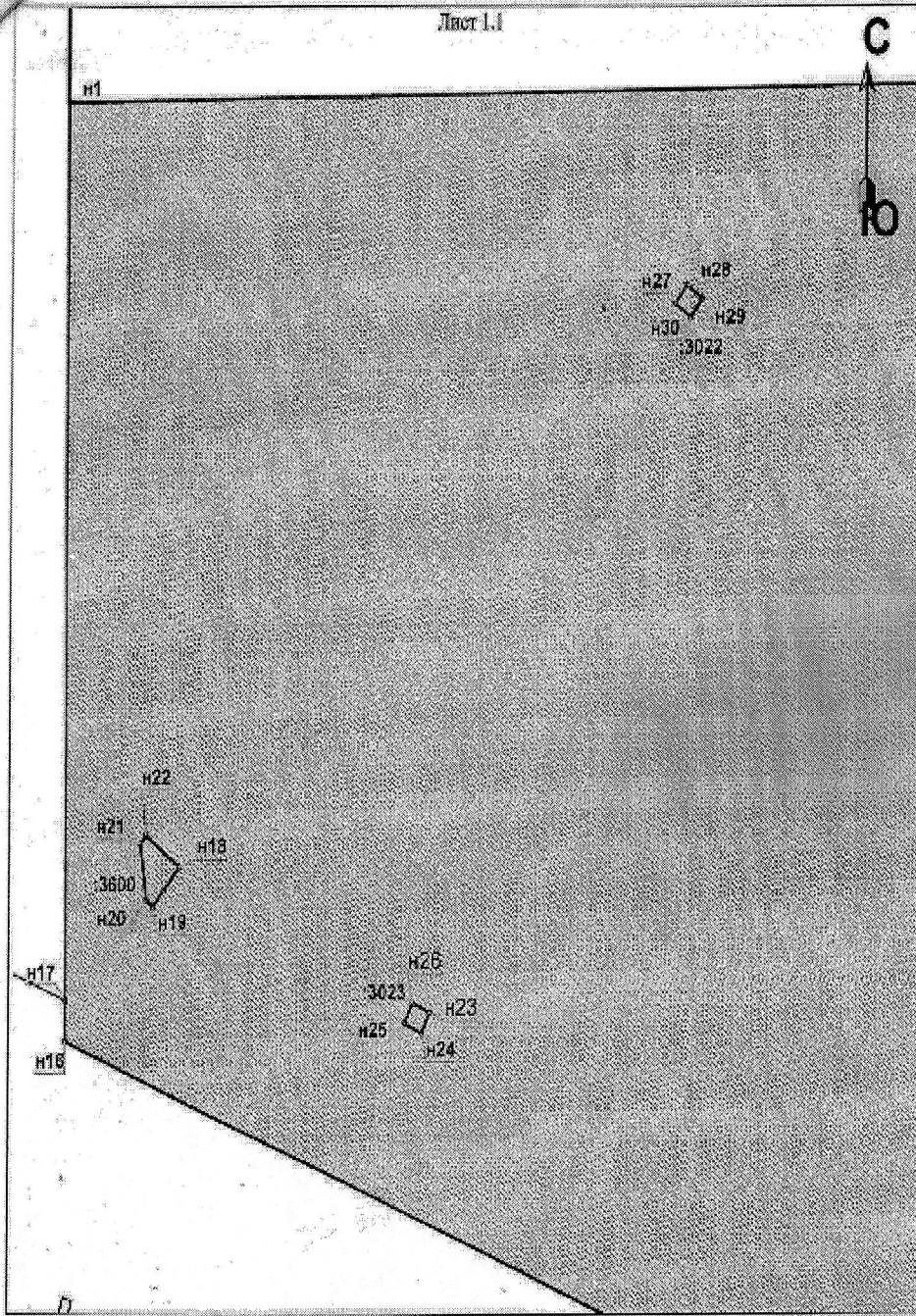
Утверждена
Постановлением Администрации Песчанокопского
района
(наименование документа об утверждении, включая
вселекционные
Ростовской области Администрации
Песчанокопского района
органов государственной власти или органов местного
Ростовской области
самоуправления, принявших или подписавших
соглашение о перераспределении земельных участков)
от _____ № _____

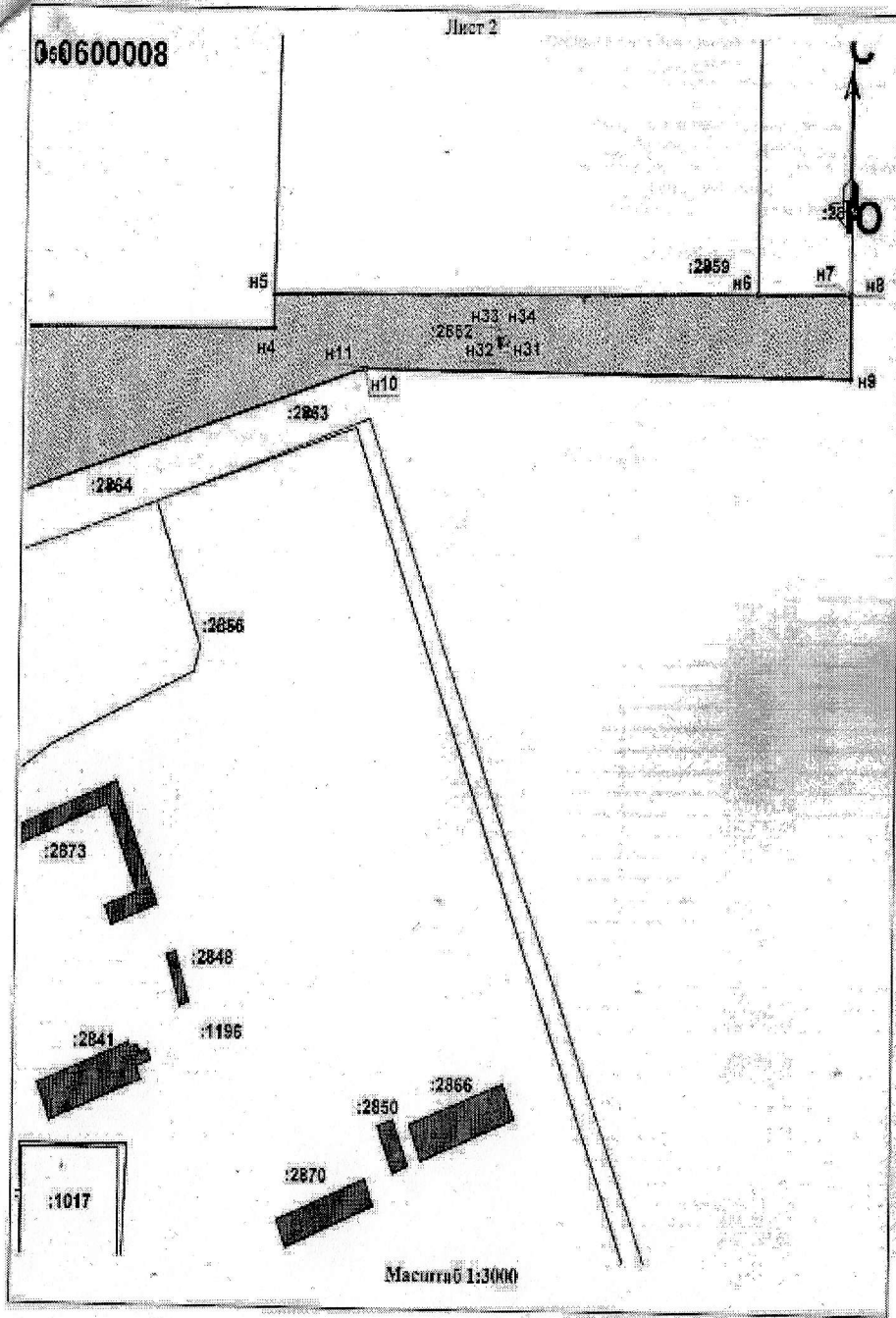
**СХЕМА РАСПОЛОЖЕНИЯ ЗЕМЕЛЬНОГО УЧАСТКА ИЛИ ЗЕМЕЛЬНЫХ
УЧАСТКОВ НА КАДАСТРОВом ПЛАНЕ ТЕРРИТОРИИ**

Условный номер земельного участка 61:30:0600008:371		Система координат: МСК-Длина 2	
Площадь земельного участка 101600 м ²		Координаты, м	
Обозначение характерных точек границ	X	Y	
п1	296073.60	2327742.06	
п2	296079.84	2328121.62	
п3	296037.03	2328121.45	
п4	296058.01	2328115.79	
п5	296076.35	2328415.88	
п6	296078.82	2328718.67	
п7	296079.24	2328776.18	
п8	296079.26	2328777.56	
п9	296054.58	2328777.84	
п10	296057.23	2328473.79	
п11	296036.88	2328471.54	
п12	295856.87	2328033.03	
п13	295891.84	2327984.56	
п14	295902.84	2327942.51	
п15	295904.58	2327891.88	
п16	295907.13	2327742.05	
п17	295971.80	2327742.05	
п1	296073.60	2327742.06	
п18	295986.99	2327757.72	
п19	295982.57	2327754.17	
п20	295983.53	2327753.25	
п21	295989.86	2327752.42	
п22	295990.60	2327753.17	
п18	295986.99	2327757.72	
п23	295970.38	2327791.49	
п24	295968.05	2327790.37	
п25	295969.15	2327788.03	
п26	295971.50	2327789.14	
п23	295970.38	2327791.49	
п27	296050.60	2327824.97	
п28	296052.68	2327826.53	
п29	296051.13	2327828.61	
п30	296049.04	2327827.06	
п27	296050.60	2327824.97	
п31	296053.69	2328558.80	
п32	296054.80	2328562.32	
п33	296051.38	2328553.33	
п34	296050.27	2328559.91	
п31	296053.69	2328558.80	









Управляющий делами
Администрации района



[Handwritten signature]

О.В. Купина