



РОССИЙСКАЯ ФЕДЕРАЦИЯ
РОСТОВСКАЯ ОБЛАСТЬ
АДМИНИСТРАЦИЯ ПЕСЧАНОКОПСКОГО РАЙОНА

ПОСТАНОВЛЕНИЕ

04.03.2021

№ 165

с. Песчанокопское

О предварительном согласовании предоставления земельного участка, расположенного по адресу: Российская Федерация, Ростовская область, Песчанокопский район, вблизи с. Поливянка

В соответствии со ст. 11, ст. 39.6 Земельного кодекса Российской Федерации, Федеральным законом от 25.10.2001 № 137-ФЗ «О введении в действие Земельного кодекса Российской Федерации», Федеральным законом от 06.10.2003 № 131-ФЗ «Об общих принципах организации местного самоуправления в Российской Федерации», на основании заявления Акционерного общества «Связь объектов транспорта и добычи нефти»,

Постановляю:

1. Предварительно согласовать Акционерному обществу «Связь объектов транспорта и добычи нефти» ИНН 7723011906, ОГРН 1027739420961, место нахождения: 117420, Российская Федерация, г. Москва, ул. Наметкина, д. 12 стр. 1, предоставление земельного участка площадью 85,0 кв.м., с кадастровым номером 61:30:0600006, расположенного по адресу: Российская Федерация, Ростовская область, Песчанокопский район, вблизи с. Поливянка, с разрешенным использованием: связь, так как согласно карте градостроительного зонирования с. Поливянское, Правилам землепользования и застройки Поливянского сельского поселения Песчанокопского района Ростовской области, утвержденным решением собрания депутатов Песчанокопского района от 11.12.2020г. № 399 «О внесении изменений в решение собрания депутатов Песчанокопского района от 25.12.2012 №166 «Об утверждении правил землепользования и застройки сельских поселений Песчанокопского района Ростовской области» в части, касающейся правил землепользования и застройки Поливянского сельского поселения Песчанокопского района Ростовской области, находится за чертой населенного пункта.

2. Отнести земельный участок, расположенный по адресу: Российская Федерация, Ростовская область, Песчанокопский район, вблизи с. Поливянка, к категории земель – земли сельскохозяйственного назначения.

3. Утвердить схему расположения земельного участка, указанного в пункте 1, на кадастровом плане территории, согласно приложению.

4. Акционерному обществу «Связь объектов транспорта и добычи нефти» для предоставления земельного участка, указанного в пункте 1:

4.1. Обеспечить выполнение кадастровых работ, необходимых для образования земельного участка, указанного в пункте 1, в соответствии со схемой расположения земельного участка.

5. Акционерное общество «Связь объектов транспорта и добычи нефти» вправе в установленном порядке обратиться в Управление Федеральной службы государственной регистрации, кадастра и картографии по Ростовской области с заявлением об осуществлении государственного кадастрового учета земельного участка, указанного в пункте 1.

6. Отделу имущественных и земельных отношений Администрации района (Музалева А.С.):

6.1. Направить экземпляр настоящего постановления Акционерному обществу «Связь объектов транспорта и добычи нефти»;

6.2. В срок не более чем пять рабочих дней со дня принятия настоящего постановления направить в Управление Федеральной службы государственной регистрации, кадастра и картографии по Ростовской области настоящее постановление с приложением схемы расположения земельного участка на кадастровом плане территории.

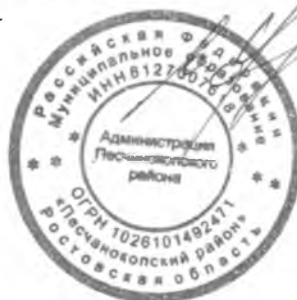
7. Срок действия настоящего постановления составляет 2 года.

8. Руководителю пресс-службы Администрации района (Сидоренко С.А.) опубликовывать настоящее постановление в вестнике Администрации Песчанокского района «Район официальный».

9. Постановление подлежит размещению на официальном сайте Администрации Песчанокского района Ростовской области в сети «Интернет».

10. Контроль за исполнением постановления возложить на заместителя главы Администрации района по сельскому хозяйству - начальника отдела сельского хозяйства и охраны окружающей среды Машкина В.В.

И.о. главы Администрации
Песчанокского района, заместитель
главы Администрации района
по социальным вопросам



И.И. Апольский

Постановление вносит:
отдел имущественных
и земельных отношений

Приложение
к постановлению Администрации
Песчанокопского района
от 04.03.2021 № 165
Утверждена

(наименование документа об утверждении, включая наименования органов государственной власти или
органов местного самоуправления, принявших решение об утверждении схемы или
подписавших соглашение о перераспределении земельных участков)
от _____ № _____

Схема расположения земельного участка или земельных
участков на кадастровом плане территории






Условный номер земельного участка		:ЗУ1	
Площадь земельного участка		85 м ²	
Обозначение характерных точек границ	Координаты, м		
	X	Y	
1	2	3	
н1	313 124,36	2 328 677,95	
н2	313 124,59	2 328 684,92	
н3	313 112,72	2 328 685,17	
н4	313 112,61	2 328 677,74	
н1	313 124,36	2 328 677,95	
Условный номер земельного участка		:ЗУ2	
Площадь земельного участка		8 м ²	
Обозначение характерных точек границ	Координаты, м		
	X	Y	
1	2	3	
н1	313 108,92	2 328 677,67	
н2	313 108,94	2 328 678,08	
н3	313 098,42	2 328 678,67	
н4	313 098,33	2 328 677,48	
н1	313 108,92	2 328 677,67	
Условный номер земельного участка		:ЗУ3	
Площадь земельного участка		40 м ²	
Обозначение характерных точек границ	Координаты, м		
	X	Y	
1	2	3	
н1	312 847,44	2 328 702,90	
н2	312 847,62	2 328 708,25	
н3	312 840,25	2 328 708,50	
н4	312 840,22	2 328 706,28	
н5	312 840,18	2 328 705,28	
н6	312 840,04	2 328 703,09	
н1	312 847,44	2 328 702,90	

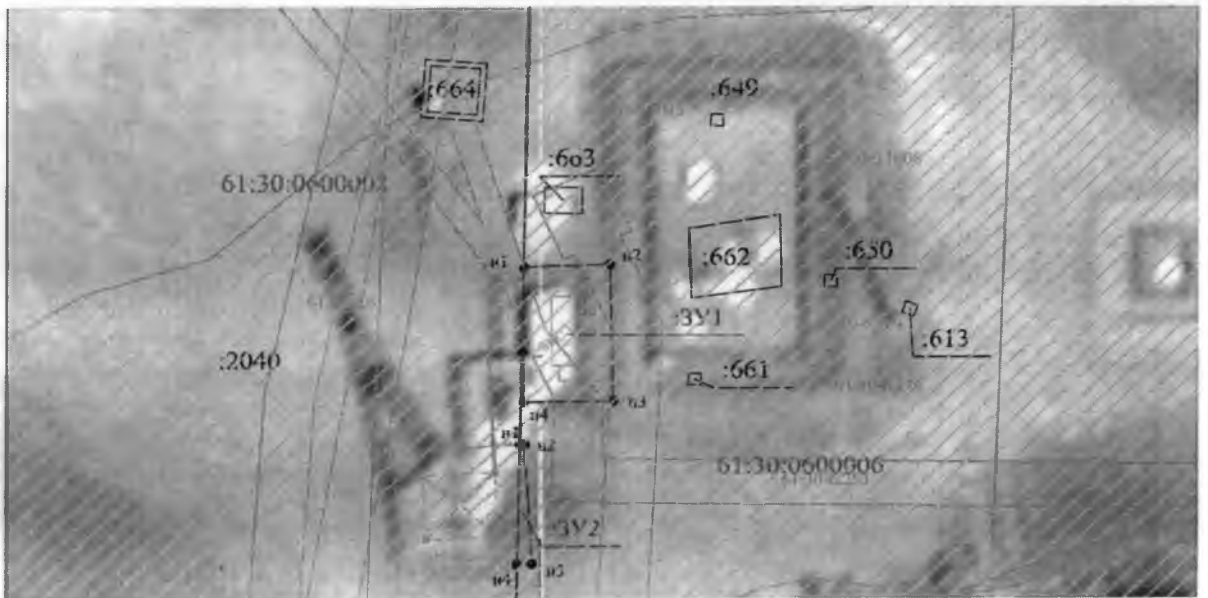


Масштаб 1:1 500

МСК-61, зона 2

Условные обозначения:

-  - граница и обозначение кадастрового квартала
-  - обозначение и граница земельного участка, сведения о котором содержатся в ЕГРН
-  - обозначение вновь образуемого земельного участка
-  - вновь образованная часть границы, сведения о которой достаточны для определения ее местоположения
-  - граница территориальных зон, зон с особыми условиями использования территории, сведения о которых содержатся в ЕГРН



Масштаб 1:1000

МСК-61, зона 2

Условные обозначения:

- граница кадастрового квартала
- существующая часть границы, имеющиеся в ЕГРН сведения о которой достаточны для определения ее местоположения
- вновь образованная часть границы земельного участка, сведения о которой достаточны для определения ее местоположения
- 61:30:0600006 - номер кадастрового квартала
- :2040 - кадастровый номер земельного участка, сведения о котором содержатся в ЕГРН
- :ЗУ1 - условный номер образуемого земельного участка под эксплуатацию
- границы территориальных зон, зон с особыми условиями использования территории, сведения о которых содержатся в ЕГРН

Управляющий делами
Администрации района



О.В. Купина