



РОССИЙСКАЯ ФЕДЕРАЦИЯ
РОСТОВСКАЯ ОБЛАСТЬ
АДМИНИСТРАЦИЯ ПЕСЧАНОКОПСКОГО РАЙОНА

ПОСТАНОВЛЕНИЕ

03.12.2021

№ 1035

с. Песчанокопское

Об установлении публичного сервитута в целях размещения наземных элементов объекта «Подземный и надземный газопровод низкого и среднего давления»

В соответствии со ст. 39.37 Земельного кодекса Российской Федерации, Федеральным законом от 25.10.2001 №137-ФЗ «О введении в действие Земельного кодекса Российской Федерации», и ходатайства Публичного акционерного общества «Газпром газораспределение Ростов-на-Дону» (344022, Ростовская область, г. Ростов-на-Дону, проспект Шолохова, 14, ИНН 6163000368, ОГРН 1026103159785),

Постановляю:

1. Установить публичный сервитут в целях размещения наземных элементов объекта «Подземный и надземный газопровод низкого и среднего давления».

- с кадастровым номером 61:30:0060101:4689, Ростовская область, р-н Песчанокопский, с. Летник, по ул. Набережная от ж/д № 9 до ж/д № 55а, сроком на 49 лет.

2. Сроки и график выполнения работ при осуществлении деятельности, для обеспечения которой устанавливается публичный сервитут: размещение наземных элементов объекта «Подземный и надземный газопровод низкого и среднего давления» с кадастровым номером 61:30:0060101:4689, осуществляется в течение всего срока действия публичного сервитута.

3. Срок, на который устанавливается публичный сервитут – 49 (сорок девять) лет.

4. Срок, в течение которого использование указанной в настоящем постановлении части земельного участка в соответствии с его разрешенным использованием будет невозможно или существенно затруднено, в связи с осуществлением сервитута – 49 (сорок девять) лет.

5. Обязать ПАО «Газпром газораспределение Ростов-на-Дону» привести части земельных участков в состояние, пригодное для их использования в

соответствии с разрешенным использованием, в срок не позднее, чем три месяца после капитального или текущего ремонта, реконструкции, эксплуатации, консервации, сноса инженерного сооружения, для размещения которого был установлен публичный сервитут.

6. Публичный сервитут устанавливается на платной основе в соответствии с пунктами 2-5 статьи 39.46 Земельного кодекса Российской Федерации, исходя из среднего удельного показателя кадастровой стоимости земель населенных пунктов Муниципального образования «Песчанокопский район» - 73 руб. 84 коп. за 1 кв.м.

За весь срок действия публичного сервитута плата составляет – 1 181 руб. 44 коп.

7. Отделу имущественных и земельных отношений Администрации района (Попович С.И.):

7.1. В срок не более чем пять рабочих дней со дня принятия настоящего постановления направить в Управление Федеральной службы государственной регистрации, кадастра и картографии по Ростовской области настоящее постановление с приложением описания местоположения границ публичного сервитута.

8. Публичный сервитут считается установленным со дня внесения сведений о нем в Единый государственный реестр недвижимости.

9. Руководителю пресс-службы Администрации района (Сидоренко С.А.) опубликовать настоящее постановление в вестнике Администрации Песчанокопского района «Район официальный».

10. Постановление подлежит размещению на официальном сайте Администрации Песчанокопского района Ростовской области в сети «Интернет».

11. Контроль за исполнением постановления возложить на заместителя главы Администрации района по экономике и финансам Хомец М.О.

Глава Администрации
Песчанокопского района



И.И. Апольский

Постановление вносит:
отдел имущественных
и земельных отношений

Приложение
к постановлению Администрации
Песчанокопского района
от 03.12.2021 № 1035

Сведения о границах публичного сервитута объектов системы газоснабжения

Наименование объекта: Публичный сервитут «Подземный и надземный газопровод
низкого и среднего давления»

Местоположение объекта: Ростовская область, р-н Песчанокопский, с. Летник, ул.
Набережная

дата: 02.09.2021

Исполнитель: Кадастровый инженер _____ Андрусенко Ю. И.

г. Ростов-на-Дону
2021 г.

п/п	Содержание	Номера листов
1	2	3
1	Сведения об объекте	5
2	Сведения о местоположении границ объекта	6
3	Сведения о местоположении измененных (уточненных) границ объекта	62
4	План границ	63
5	Приложение	
	<i>Доверенность №08-20/351 от 03.08.2020</i>	—
	<i>Доверенность серия:61АА №7399443 от 19.08.2020</i>	—
	<i>Договор №77/21 от 15.03.2021</i>	—
	<i>Выписка из Единого государственного реестра недвижимости об объекте недвижимости №99/2021/380868045 от 14.03.2021</i>	—

ОПИСАНИЕ МЕСТОПОЛОЖЕНИЯ ГРАНИЦ**Публичный сервитут**

(наименование объекта, местоположение границ которого описано)

Сведения об объекте

№ п/п	Характеристики объекта	Описание характеристик
1	2	3
1	Местоположение объекта	Ростовская область, р-н Песчанокопский, с. Летник, ул. Набережная
2	Площадь объекта ± величина погрешности определения площади ($P \pm \Delta P$)	16±1 кв.м
3	Иные характеристики объекта	Публичный сервитут. Устанавливается в соответствии с пунктом 1 статьи 39.37 Земельного кодекса Российской Федерации в целях размещения линейного объекта системы газоснабжения «Подземный и надземный газопровод низкого и среднего давления». Срок публичного сервитута – 49 лет. Обладателем публичного сервитута является Публичное акционерное общество «Газпром газораспределение Ростов-на-Дону», ИНН: 6163000368, ОГРН: 1026103159785. Почтовый адрес: 344022, Ростовская область, г. Ростов-на-Дону, пр. Кировский, 40А. Адрес электронной почты: rostovoblgaz@rostovoblgaz.ru

ОПИСАНИЕ МЕСТОПОЛОЖЕНИЯ ГРАНИЦ

Публичный сервитут

(наименование объекта, местоположение границ которого описано)

Сведения о местоположении границ объекта

1. Система координат МСК-61, зона 2

2. Сведения о характерных точках границ объекта

Обозначение характерных точек границ	Координаты, м		Метод определения координат характерной точки	Средняя квадратиче ская погрешност ь положения характерно й точки (M _t), м	Описание обозначения точки на местности (при наличии)
	X	Y			
1	2	3	4	5	6
1	286712,57	2322638,98	Картометрический метод	0,10	—
2	286712,23	2322643,25	Картометрический метод	0,10	—
3	286709,76	2322643,05	Картометрический метод	0,10	—
4	286710,10	2322638,78	Картометрический метод	0,10	—
1	286712,57	2322638,98	Картометрический метод	0,10	—
5	287873,73	2322317,46	Картометрический метод	0,10	—
6	287873,78	2322317,47	Картометрический метод	0,10	—
7	287873,82	2322317,51	Картометрический метод	0,10	—
8	287873,83	2322317,56	Картометрический метод	0,10	—
9	287873,82	2322317,61	Картометрический метод	0,10	—
10	287873,78	2322317,65	Картометрический метод	0,10	—
11	287873,73	2322317,66	Картометрический метод	0,10	—
12	287873,68	2322317,65	Картометрический метод	0,10	—
13	287873,64	2322317,61	Картометрический метод	0,10	—
14	287873,63	2322317,56	Картометрический метод	0,10	—
15	287873,64	2322317,51	Картометрический метод	0,10	—
16	287873,68	2322317,47	Картометрический метод	0,10	—
5	287873,73	2322317,46	Картометрический метод	0,10	—
17	287869,58	2322318,94	Картометрический метод	0,10	—
18	287869,57	2322318,99	Картометрический метод	0,10	—
19	287869,53	2322319,03	Картометрический метод	0,10	—
20	287869,48	2322319,04	Картометрический метод	0,10	—
21	287869,43	2322319,03	Картометрический метод	0,10	—
22	287869,39	2322318,99	Картометрический метод	0,10	—
23	287869,38	2322318,94	Картометрический метод	0,10	—
24	287869,39	2322318,89	Картометрический метод	0,10	—
25	287869,43	2322318,85	Картометрический метод	0,10	—
26	287869,48	2322318,84	Картометрический метод	0,10	—
27	287869,53	2322318,85	Картометрический метод	0,10	—
28	287869,57	2322318,89	Картометрический метод	0,10	—
17	287869,58	2322318,94	Картометрический метод	0,10	—
29	287863,23	2322320,93	Картометрический метод	0,10	—

ОПИСАНИЕ МЕСТОПОЛОЖЕНИЯ ГРАНИЦ

Публичный сервитут

(наименование объекта, местоположение границ которого описано)

Сведения о местоположении границ объекта

1	2	3	4	5	6
30	287863,28	2322320,94	Картометрический метод	0,10	—
31	287863,32	2322320,98	Картометрический метод	0,10	—
32	287863,33	2322321,03	Картометрический метод	0,10	—
33	287863,32	2322321,08	Картометрический метод	0,10	—
34	287863,28	2322321,12	Картометрический метод	0,10	—
35	287863,23	2322321,13	Картометрический метод	0,10	—
36	287863,18	2322321,12	Картометрический метод	0,10	—
37	287863,14	2322321,08	Картометрический метод	0,10	—
38	287863,13	2322321,03	Картометрический метод	0,10	—
39	287863,14	2322320,98	Картометрический метод	0,10	—
40	287863,18	2322320,94	Картометрический метод	0,10	—
29	287863,23	2322320,93	Картометрический метод	0,10	—
41	287856,35	2322323,03	Картометрический метод	0,10	—
42	287856,40	2322323,04	Картометрический метод	0,10	—
43	287856,44	2322323,08	Картометрический метод	0,10	—
44	287856,45	2322323,13	Картометрический метод	0,10	—
45	287856,44	2322323,18	Картометрический метод	0,10	—
46	287856,40	2322323,22	Картометрический метод	0,10	—
47	287856,35	2322323,23	Картометрический метод	0,10	—
48	287856,30	2322323,22	Картометрический метод	0,10	—
49	287856,26	2322323,18	Картометрический метод	0,10	—
50	287856,25	2322323,13	Картометрический метод	0,10	—
51	287856,26	2322323,08	Картометрический метод	0,10	—
52	287856,30	2322323,04	Картометрический метод	0,10	—
41	287856,35	2322323,03	Картометрический метод	0,10	—
53	287849,70	2322325,33	Картометрический метод	0,10	—
54	287849,69	2322325,38	Картометрический метод	0,10	—
55	287849,65	2322325,42	Картометрический метод	0,10	—
56	287849,60	2322325,43	Картометрический метод	0,10	—
57	287849,55	2322325,42	Картометрический метод	0,10	—
58	287849,52	2322325,38	Картометрический метод	0,10	—
59	287849,50	2322325,33	Картометрический метод	0,10	—
60	287849,52	2322325,28	Картометрический метод	0,10	—
61	287849,55	2322325,24	Картометрический метод	0,10	—
62	287849,60	2322325,23	Картометрический метод	0,10	—
63	287849,65	2322325,24	Картометрический метод	0,10	—
64	287849,69	2322325,28	Картометрический метод	0,10	—
53	287849,70	2322325,33	Картометрический метод	0,10	—
65	287843,32	2322327,21	Картометрический метод	0,10	—
66	287843,37	2322327,22	Картометрический метод	0,10	—
67	287843,41	2322327,26	Картометрический метод	0,10	—
68	287843,42	2322327,31	Картометрический метод	0,10	—
69	287843,41	2322327,36	Картометрический метод	0,10	—
70	287843,37	2322327,40	Картометрический метод	0,10	—
71	287843,32	2322327,41	Картометрический метод	0,10	—
72	287843,27	2322327,40	Картометрический метод	0,10	—

ОПИСАНИЕ МЕСТОПОЛОЖЕНИЯ ГРАНИЦ

Публичный сервитут

(наименование объекта, местоположение границ которого описано)

Сведения о местоположении границ объекта

1	2	3	4	5	6
73	287843,23	2322327,36	Картометрический метод	0,10	—
74	287843,22	2322327,31	Картометрический метод	0,10	—
75	287843,23	2322327,26	Картометрический метод	0,10	—
76	287843,27	2322327,22	Картометрический метод	0,10	—
65	287843,32	2322327,21	Картометрический метод	0,10	—
77	287836,82	2322329,39	Картометрический метод	0,10	—
78	287836,81	2322329,44	Картометрический метод	0,10	—
79	287836,77	2322329,48	Картометрический метод	0,10	—
80	287836,72	2322329,49	Картометрический метод	0,10	—
81	287836,67	2322329,48	Картометрический метод	0,10	—
82	287836,63	2322329,44	Картометрический метод	0,10	—
83	287836,62	2322329,39	Картометрический метод	0,10	—
84	287836,63	2322329,34	Картометрический метод	0,10	—
85	287836,67	2322329,30	Картометрический метод	0,10	—
86	287836,72	2322329,29	Картометрический метод	0,10	—
87	287836,77	2322329,30	Картометрический метод	0,10	—
88	287836,81	2322329,34	Картометрический метод	0,10	—
77	287836,82	2322329,39	Картометрический метод	0,10	—
89	287830,08	2322331,40	Картометрический метод	0,10	—
90	287830,13	2322331,41	Картометрический метод	0,10	—
91	287830,17	2322331,45	Картометрический метод	0,10	—
92	287830,18	2322331,50	Картометрический метод	0,10	—
93	287830,17	2322331,55	Картометрический метод	0,10	—
94	287830,13	2322331,59	Картометрический метод	0,10	—
95	287830,08	2322331,60	Картометрический метод	0,10	—
96	287830,03	2322331,59	Картометрический метод	0,10	—
97	287829,99	2322331,55	Картометрический метод	0,10	—
98	287829,98	2322331,50	Картометрический метод	0,10	—
99	287829,99	2322331,45	Картометрический метод	0,10	—
100	287830,03	2322331,41	Картометрический метод	0,10	—
89	287830,08	2322331,40	Картометрический метод	0,10	—
101	287823,39	2322333,62	Картометрический метод	0,10	—
102	287823,44	2322333,63	Картометрический метод	0,10	—
103	287823,48	2322333,67	Картометрический метод	0,10	—
104	287823,49	2322333,72	Картометрический метод	0,10	—
105	287823,48	2322333,77	Картометрический метод	0,10	—
106	287823,44	2322333,81	Картометрический метод	0,10	—
107	287823,39	2322333,82	Картометрический метод	0,10	—
108	287823,34	2322333,81	Картометрический метод	0,10	—
109	287823,30	2322333,77	Картометрический метод	0,10	—
110	287823,29	2322333,72	Картометрический метод	0,10	—
111	287823,30	2322333,67	Картометрический метод	0,10	—
112	287823,34	2322333,63	Картометрический метод	0,10	—
101	287823,39	2322333,62	Картометрический метод	0,10	—
113	287816,68	2322335,78	Картометрический метод	0,10	—

ОПИСАНИЕ МЕСТОПОЛОЖЕНИЯ ГРАНИЦ

Публичный сервитут

(наименование объекта, местоположение границ которого описано)

Сведения о местоположении границ объекта

1	2	3	4	5	6
114	287816,67	2322335,83	Картометрический метод	0,10	—
115	287816,63	2322335,87	Картометрический метод	0,10	—
116	287816,58	2322335,88	Картометрический метод	0,10	—
117	287816,53	2322335,87	Картометрический метод	0,10	—
118	287816,49	2322335,83	Картометрический метод	0,10	—
119	287816,48	2322335,78	Картометрический метод	0,10	—
120	287816,49	2322335,73	Картометрический метод	0,10	—
121	287816,53	2322335,69	Картометрический метод	0,10	—
122	287816,58	2322335,68	Картометрический метод	0,10	—
123	287816,63	2322335,69	Картометрический метод	0,10	—
124	287816,67	2322335,73	Картометрический метод	0,10	—
113	287816,68	2322335,78	Картометрический метод	0,10	—
125	287809,87	2322337,85	Картометрический метод	0,10	—
126	287809,86	2322337,90	Картометрический метод	0,10	—
127	287809,82	2322337,94	Картометрический метод	0,10	—
128	287809,77	2322337,95	Картометрический метод	0,10	—
129	287809,72	2322337,94	Картометрический метод	0,10	—
130	287809,68	2322337,90	Картометрический метод	0,10	—
131	287809,67	2322337,85	Картометрический метод	0,10	—
132	287809,68	2322337,80	Картометрический метод	0,10	—
133	287809,72	2322337,76	Картометрический метод	0,10	—
134	287809,77	2322337,75	Картометрический метод	0,10	—
135	287809,82	2322337,76	Картометрический метод	0,10	—
136	287809,86	2322337,80	Картометрический метод	0,10	—
125	287809,87	2322337,85	Картометрический метод	0,10	—
137	287803,30	2322339,96	Картометрический метод	0,10	—
138	287803,29	2322340,01	Картометрический метод	0,10	—
139	287803,25	2322340,05	Картометрический метод	0,10	—
140	287803,20	2322340,06	Картометрический метод	0,10	—
141	287803,15	2322340,05	Картометрический метод	0,10	—
142	287803,11	2322340,01	Картометрический метод	0,10	—
143	287803,10	2322339,96	Картометрический метод	0,10	—
144	287803,11	2322339,91	Картометрический метод	0,10	—
145	287803,15	2322339,87	Картометрический метод	0,10	—
146	287803,20	2322339,86	Картометрический метод	0,10	—
147	287803,25	2322339,87	Картометрический метод	0,10	—
148	287803,29	2322339,91	Картометрический метод	0,10	—
137	287803,30	2322339,96	Картометрический метод	0,10	—
149	287796,40	2322341,94	Картометрический метод	0,10	—
150	287796,45	2322341,95	Картометрический метод	0,10	—
151	287796,49	2322341,99	Картометрический метод	0,10	—
152	287796,50	2322342,04	Картометрический метод	0,10	—
153	287796,49	2322342,09	Картометрический метод	0,10	—
154	287796,45	2322342,12	Картометрический метод	0,10	—
155	287796,40	2322342,14	Картометрический метод	0,10	—
156	287796,35	2322342,12	Картометрический метод	0,10	—

ОПИСАНИЕ МЕСТОПОЛОЖЕНИЯ ГРАНИЦ

Публичный сервитут

(наименование объекта, местоположение границ которого описано)

Сведения о местоположении границ объекта

1	2	3	4	5	6
157	287796,31	2322342,09	Картометрический метод	0,10	—
158	287796,30	2322342,04	Картометрический метод	0,10	—
159	287796,31	2322341,99	Картометрический метод	0,10	—
160	287796,35	2322341,95	Картометрический метод	0,10	—
149	287796,40	2322341,94	Картометрический метод	0,10	—
161	287789,59	2322344,28	Картометрический метод	0,10	—
162	287789,58	2322344,33	Картометрический метод	0,10	—
163	287789,54	2322344,37	Картометрический метод	0,10	—
164	287789,49	2322344,38	Картометрический метод	0,10	—
165	287789,44	2322344,37	Картометрический метод	0,10	—
166	287789,40	2322344,33	Картометрический метод	0,10	—
167	287789,39	2322344,28	Картометрический метод	0,10	—
168	287789,40	2322344,23	Картометрический метод	0,10	—
169	287789,44	2322344,19	Картометрический метод	0,10	—
170	287789,49	2322344,18	Картометрический метод	0,10	—
171	287789,54	2322344,19	Картометрический метод	0,10	—
172	287789,58	2322344,23	Картометрический метод	0,10	—
161	287789,59	2322344,28	Картометрический метод	0,10	—
173	287782,88	2322346,46	Картометрический метод	0,10	—
174	287782,87	2322346,51	Картометрический метод	0,10	—
175	287782,83	2322346,55	Картометрический метод	0,10	—
176	287782,78	2322346,56	Картометрический метод	0,10	—
177	287782,73	2322346,55	Картометрический метод	0,10	—
178	287782,69	2322346,51	Картометрический метод	0,10	—
179	287782,68	2322346,46	Картометрический метод	0,10	—
180	287782,69	2322346,41	Картометрический метод	0,10	—
181	287782,73	2322346,37	Картометрический метод	0,10	—
182	287782,78	2322346,36	Картометрический метод	0,10	—
183	287782,83	2322346,37	Картометрический метод	0,10	—
184	287782,87	2322346,41	Картометрический метод	0,10	—
173	287782,88	2322346,46	Картометрический метод	0,10	—
185	287776,43	2322348,57	Картометрический метод	0,10	—
186	287776,42	2322348,62	Картометрический метод	0,10	—
187	287776,38	2322348,66	Картометрический метод	0,10	—
188	287776,33	2322348,67	Картометрический метод	0,10	—
189	287776,28	2322348,66	Картометрический метод	0,10	—
190	287776,24	2322348,62	Картометрический метод	0,10	—
191	287776,23	2322348,57	Картометрический метод	0,10	—
192	287776,24	2322348,52	Картометрический метод	0,10	—
193	287776,28	2322348,48	Картометрический метод	0,10	—
194	287776,33	2322348,47	Картометрический метод	0,10	—
195	287776,38	2322348,48	Картометрический метод	0,10	—
196	287776,42	2322348,52	Картометрический метод	0,10	—
185	287776,43	2322348,57	Картометрический метод	0,10	—
197	287769,71	2322350,55	Картометрический метод	0,10	—

ОПИСАНИЕ МЕСТОПОЛОЖЕНИЯ ГРАНИЦ

Публичный сервитут

(наименование объекта, местоположение границ которого описано)

Сведения о местоположении границ объекта

1	2	3	4	5	6
198	287769,76	2322350,56	Картометрический метод	0,10	—
199	287769,80	2322350,60	Картометрический метод	0,10	—
200	287769,81	2322350,65	Картометрический метод	0,10	—
201	287769,80	2322350,70	Картометрический метод	0,10	—
202	287769,76	2322350,74	Картометрический метод	0,10	—
203	287769,71	2322350,75	Картометрический метод	0,10	—
204	287769,66	2322350,74	Картометрический метод	0,10	—
205	287769,62	2322350,70	Картометрический метод	0,10	—
206	287769,61	2322350,65	Картометрический метод	0,10	—
207	287769,62	2322350,60	Картометрический метод	0,10	—
208	287769,66	2322350,56	Картометрический метод	0,10	—
197	287769,71	2322350,55	Картометрический метод	0,10	—
209	287763,09	2322352,66	Картометрический метод	0,10	—
210	287763,08	2322352,71	Картометрический метод	0,10	—
211	287763,04	2322352,75	Картометрический метод	0,10	—
212	287762,99	2322352,76	Картометрический метод	0,10	—
213	287762,94	2322352,75	Картометрический метод	0,10	—
214	287762,90	2322352,71	Картометрический метод	0,10	—
215	287762,89	2322352,66	Картометрический метод	0,10	—
216	287762,90	2322352,61	Картометрический метод	0,10	—
217	287762,94	2322352,57	Картометрический метод	0,10	—
218	287762,99	2322352,56	Картометрический метод	0,10	—
219	287763,04	2322352,57	Картометрический метод	0,10	—
220	287763,08	2322352,61	Картометрический метод	0,10	—
209	287763,09	2322352,66	Картометрический метод	0,10	—
221	287756,47	2322354,78	Картометрический метод	0,10	—
222	287756,46	2322354,83	Картометрический метод	0,10	—
223	287756,42	2322354,87	Картометрический метод	0,10	—
224	287756,37	2322354,88	Картометрический метод	0,10	—
225	287756,32	2322354,87	Картометрический метод	0,10	—
226	287756,28	2322354,83	Картометрический метод	0,10	—
227	287756,27	2322354,78	Картометрический метод	0,10	—
228	287756,28	2322354,73	Картометрический метод	0,10	—
229	287756,32	2322354,69	Картометрический метод	0,10	—
230	287756,37	2322354,68	Картометрический метод	0,10	—
231	287756,42	2322354,69	Картометрический метод	0,10	—
232	287756,46	2322354,73	Картометрический метод	0,10	—
221	287756,47	2322354,78	Картометрический метод	0,10	—
233	287749,83	2322357,01	Картометрический метод	0,10	—
234	287749,82	2322357,06	Картометрический метод	0,10	—
235	287749,78	2322357,10	Картометрический метод	0,10	—
236	287749,73	2322357,11	Картометрический метод	0,10	—
237	287749,68	2322357,10	Картометрический метод	0,10	—
238	287749,64	2322357,06	Картометрический метод	0,10	—
239	287749,63	2322357,01	Картометрический метод	0,10	—
240	287749,64	2322356,96	Картометрический метод	0,10	—

ОПИСАНИЕ МЕСТОПОЛОЖЕНИЯ ГРАНИЦ

Публичный сервитут

(наименование объекта, местоположение границ которого описано)

Сведения о местоположении границ объекта

1	2	3	4	5	6
241	287749,68	2322356,92	Картометрический метод	0,10	—
242	287749,73	2322356,91	Картометрический метод	0,10	—
243	287749,78	2322356,92	Картометрический метод	0,10	—
244	287749,82	2322356,96	Картометрический метод	0,10	—
233	287749,83	2322357,01	Картометрический метод	0,10	—
245	287743,29	2322359,00	Картометрический метод	0,10	—
246	287743,28	2322359,05	Картометрический метод	0,10	—
247	287743,24	2322359,09	Картометрический метод	0,10	—
248	287743,19	2322359,10	Картометрический метод	0,10	—
249	287743,14	2322359,09	Картометрический метод	0,10	—
250	287743,10	2322359,05	Картометрический метод	0,10	—
251	287743,09	2322359,00	Картометрический метод	0,10	—
252	287743,10	2322358,95	Картометрический метод	0,10	—
253	287743,14	2322358,91	Картометрический метод	0,10	—
254	287743,19	2322358,90	Картометрический метод	0,10	—
255	287743,24	2322358,91	Картометрический метод	0,10	—
256	287743,28	2322358,95	Картометрический метод	0,10	—
245	287743,29	2322359,00	Картометрический метод	0,10	—
257	287736,79	2322360,95	Картометрический метод	0,10	—
258	287736,84	2322360,96	Картометрический метод	0,10	—
259	287736,88	2322361,00	Картометрический метод	0,10	—
260	287736,89	2322361,05	Картометрический метод	0,10	—
261	287736,88	2322361,10	Картометрический метод	0,10	—
262	287736,84	2322361,14	Картометрический метод	0,10	—
263	287736,79	2322361,15	Картометрический метод	0,10	—
264	287736,74	2322361,14	Картометрический метод	0,10	—
265	287736,70	2322361,10	Картометрический метод	0,10	—
266	287736,69	2322361,05	Картометрический метод	0,10	—
267	287736,70	2322361,00	Картометрический метод	0,10	—
268	287736,74	2322360,96	Картометрический метод	0,10	—
257	287736,79	2322360,95	Картометрический метод	0,10	—
269	287730,20	2322363,14	Картометрический метод	0,10	—
270	287730,19	2322363,19	Картометрический метод	0,10	—
271	287730,15	2322363,23	Картометрический метод	0,10	—
272	287730,10	2322363,24	Картометрический метод	0,10	—
273	287730,05	2322363,23	Картометрический метод	0,10	—
274	287730,01	2322363,19	Картометрический метод	0,10	—
275	287730,00	2322363,14	Картометрический метод	0,10	—
276	287730,01	2322363,09	Картометрический метод	0,10	—
277	287730,05	2322363,05	Картометрический метод	0,10	—
278	287730,10	2322363,04	Картометрический метод	0,10	—
279	287730,15	2322363,05	Картометрический метод	0,10	—
280	287730,19	2322363,09	Картометрический метод	0,10	—
269	287730,20	2322363,14	Картометрический метод	0,10	—
281	287723,69	2322365,67	Картометрический метод	0,10	—

ОПИСАНИЕ МЕСТОПОЛОЖЕНИЯ ГРАНИЦ

Публичный сервитут

(наименование объекта, местоположение границ которого описано)

Сведения о местоположении границ объекта

1	2	3	4	5	6
282	287723,74	2322365,68	Картометрический метод	0,10	—
283	287723,78	2322365,72	Картометрический метод	0,10	—
284	287723,79	2322365,77	Картометрический метод	0,10	—
285	287723,78	2322365,82	Картометрический метод	0,10	—
286	287723,74	2322365,86	Картометрический метод	0,10	—
287	287723,69	2322365,87	Картометрический метод	0,10	—
288	287723,64	2322365,86	Картометрический метод	0,10	—
289	287723,60	2322365,82	Картометрический метод	0,10	—
290	287723,59	2322365,77	Картометрический метод	0,10	—
291	287723,60	2322365,72	Картометрический метод	0,10	—
292	287723,64	2322365,68	Картометрический метод	0,10	—
281	287723,69	2322365,67	Картометрический метод	0,10	—
293	287717,25	2322368,29	Картометрический метод	0,10	—
294	287717,30	2322368,30	Картометрический метод	0,10	—
295	287717,34	2322368,34	Картометрический метод	0,10	—
296	287717,35	2322368,39	Картометрический метод	0,10	—
297	287717,34	2322368,44	Картометрический метод	0,10	—
298	287717,30	2322368,48	Картометрический метод	0,10	—
299	287717,25	2322368,49	Картометрический метод	0,10	—
300	287717,20	2322368,48	Картометрический метод	0,10	—
301	287717,16	2322368,44	Картометрический метод	0,10	—
302	287717,15	2322368,39	Картометрический метод	0,10	—
303	287717,16	2322368,34	Картометрический метод	0,10	—
304	287717,20	2322368,30	Картометрический метод	0,10	—
293	287717,25	2322368,29	Картометрический метод	0,10	—
305	287711,09	2322370,86	Картометрический метод	0,10	—
306	287711,08	2322370,91	Картометрический метод	0,10	—
307	287711,04	2322370,95	Картометрический метод	0,10	—
308	287710,99	2322370,96	Картометрический метод	0,10	—
309	287710,94	2322370,95	Картометрический метод	0,10	—
310	287710,90	2322370,91	Картометрический метод	0,10	—
311	287710,89	2322370,86	Картометрический метод	0,10	—
312	287710,90	2322370,81	Картометрический метод	0,10	—
313	287710,94	2322370,77	Картометрический метод	0,10	—
314	287710,99	2322370,76	Картометрический метод	0,10	—
315	287711,04	2322370,77	Картометрический метод	0,10	—
316	287711,08	2322370,81	Картометрический метод	0,10	—
305	287711,09	2322370,86	Картометрический метод	0,10	—
317	287704,56	2322373,50	Картометрический метод	0,10	—
318	287704,55	2322373,55	Картометрический метод	0,10	—
319	287704,51	2322373,59	Картометрический метод	0,10	—
320	287704,46	2322373,60	Картометрический метод	0,10	—
321	287704,41	2322373,59	Картометрический метод	0,10	—
322	287704,37	2322373,55	Картометрический метод	0,10	—
323	287704,36	2322373,50	Картометрический метод	0,10	—
324	287704,37	2322373,45	Картометрический метод	0,10	—

ОПИСАНИЕ МЕСТОПОЛОЖЕНИЯ ГРАНИЦ

Публичный сервитут

(наименование объекта, местоположение границ которого описано)

Сведения о местоположении границ объекта

1	2	3	4	5	6
325	287704,41	2322373,41	Картометрический метод	0,10	—
326	287704,46	2322373,40	Картометрический метод	0,10	—
327	287704,51	2322373,41	Картометрический метод	0,10	—
328	287704,55	2322373,45	Картометрический метод	0,10	—
317	287704,56	2322373,50	Картометрический метод	0,10	—
329	287697,94	2322376,36	Картометрический метод	0,10	—
330	287697,93	2322376,41	Картометрический метод	0,10	—
331	287697,89	2322376,45	Картометрический метод	0,10	—
332	287697,84	2322376,46	Картометрический метод	0,10	—
333	287697,79	2322376,45	Картометрический метод	0,10	—
334	287697,75	2322376,41	Картометрический метод	0,10	—
335	287697,74	2322376,36	Картометрический метод	0,10	—
336	287697,75	2322376,31	Картометрический метод	0,10	—
337	287697,79	2322376,27	Картометрический метод	0,10	—
338	287697,84	2322376,26	Картометрический метод	0,10	—
339	287697,89	2322376,27	Картометрический метод	0,10	—
340	287697,93	2322376,31	Картометрический метод	0,10	—
329	287697,94	2322376,36	Картометрический метод	0,10	—
341	287691,31	2322379,00	Картометрический метод	0,10	—
342	287691,30	2322379,05	Картометрический метод	0,10	—
343	287691,26	2322379,09	Картометрический метод	0,10	—
344	287691,21	2322379,10	Картометрический метод	0,10	—
345	287691,16	2322379,09	Картометрический метод	0,10	—
346	287691,12	2322379,05	Картометрический метод	0,10	—
347	287691,11	2322379,00	Картометрический метод	0,10	—
348	287691,12	2322378,95	Картометрический метод	0,10	—
349	287691,16	2322378,91	Картометрический метод	0,10	—
350	287691,21	2322378,90	Картометрический метод	0,10	—
351	287691,26	2322378,91	Картометрический метод	0,10	—
352	287691,30	2322378,95	Картометрический метод	0,10	—
341	287691,31	2322379,00	Картометрический метод	0,10	—
353	287684,64	2322381,56	Картометрический метод	0,10	—
354	287684,69	2322381,58	Картометрический метод	0,10	—
355	287684,73	2322381,61	Картометрический метод	0,10	—
356	287684,74	2322381,66	Картометрический метод	0,10	—
357	287684,73	2322381,71	Картометрический метод	0,10	—
358	287684,69	2322381,75	Картометрический метод	0,10	—
359	287684,64	2322381,76	Картометрический метод	0,10	—
360	287684,59	2322381,75	Картометрический метод	0,10	—
361	287684,55	2322381,71	Картометрический метод	0,10	—
362	287684,54	2322381,66	Картометрический метод	0,10	—
363	287684,55	2322381,61	Картометрический метод	0,10	—
364	287684,59	2322381,58	Картометрический метод	0,10	—
353	287684,64	2322381,56	Картометрический метод	0,10	—
365	287678,33	2322384,45	Картометрический метод	0,10	—

ОПИСАНИЕ МЕСТОПОЛОЖЕНИЯ ГРАНИЦ

Публичный сервитут

(наименование объекта, местоположение границ которого описано)

Сведения о местоположении границ объекта

1	2	3	4	5	6
366	287678,32	2322384,50	Картометрический метод	0,10	—
367	287678,28	2322384,54	Картометрический метод	0,10	—
368	287678,23	2322384,55	Картометрический метод	0,10	—
369	287678,18	2322384,54	Картометрический метод	0,10	—
370	287678,14	2322384,50	Картометрический метод	0,10	—
371	287678,13	2322384,45	Картометрический метод	0,10	—
372	287678,14	2322384,40	Картометрический метод	0,10	—
373	287678,18	2322384,36	Картометрический метод	0,10	—
374	287678,23	2322384,35	Картометрический метод	0,10	—
375	287678,28	2322384,36	Картометрический метод	0,10	—
376	287678,32	2322384,40	Картометрический метод	0,10	—
365	287678,33	2322384,45	Картометрический метод	0,10	—
377	287672,43	2322386,87	Картометрический метод	0,10	—
378	287672,48	2322386,88	Картометрический метод	0,10	—
379	287672,52	2322386,92	Картометрический метод	0,10	—
380	287672,53	2322386,97	Картометрический метод	0,10	—
381	287672,52	2322387,02	Картометрический метод	0,10	—
382	287672,48	2322387,06	Картометрический метод	0,10	—
383	287672,43	2322387,07	Картометрический метод	0,10	—
384	287672,38	2322387,06	Картометрический метод	0,10	—
385	287672,34	2322387,02	Картометрический метод	0,10	—
386	287672,33	2322386,97	Картометрический метод	0,10	—
387	287672,34	2322386,92	Картометрический метод	0,10	—
388	287672,38	2322386,88	Картометрический метод	0,10	—
377	287672,43	2322386,87	Картометрический метод	0,10	—
389	287666,66	2322389,34	Картометрический метод	0,10	—
390	287666,65	2322389,39	Картометрический метод	0,10	—
391	287666,61	2322389,43	Картометрический метод	0,10	—
392	287666,56	2322389,44	Картометрический метод	0,10	—
393	287666,51	2322389,43	Картометрический метод	0,10	—
394	287666,47	2322389,39	Картометрический метод	0,10	—
395	287666,46	2322389,34	Картометрический метод	0,10	—
396	287666,47	2322389,29	Картометрический метод	0,10	—
397	287666,51	2322389,25	Картометрический метод	0,10	—
398	287666,56	2322389,24	Картометрический метод	0,10	—
399	287666,61	2322389,25	Картометрический метод	0,10	—
400	287666,65	2322389,29	Картометрический метод	0,10	—
389	287666,66	2322389,34	Картометрический метод	0,10	—
401	287660,53	2322391,88	Картометрический метод	0,10	—
402	287660,52	2322391,93	Картометрический метод	0,10	—
403	287660,48	2322391,97	Картометрический метод	0,10	—
404	287660,43	2322391,98	Картометрический метод	0,10	—
405	287660,38	2322391,97	Картометрический метод	0,10	—
406	287660,34	2322391,93	Картометрический метод	0,10	—
407	287660,33	2322391,88	Картометрический метод	0,10	—
408	287660,34	2322391,83	Картометрический метод	0,10	—

ОПИСАНИЕ МЕСТОПОЛОЖЕНИЯ ГРАНИЦ

Публичный сервитут

(наименование объекта, местоположение границ которого описано)

Сведения о местоположении границ объекта

1	2	3	4	5	6
409	287660,38	2322391,79	Картометрический метод	0,10	—
410	287660,43	2322391,78	Картометрический метод	0,10	—
411	287660,48	2322391,79	Картометрический метод	0,10	—
412	287660,52	2322391,83	Картометрический метод	0,10	—
401	287660,53	2322391,88	Картометрический метод	0,10	—
413	287653,94	2322394,71	Картометрический метод	0,10	—
414	287653,93	2322394,76	Картометрический метод	0,10	—
415	287653,89	2322394,80	Картометрический метод	0,10	—
416	287653,84	2322394,81	Картометрический метод	0,10	—
417	287653,79	2322394,80	Картометрический метод	0,10	—
418	287653,75	2322394,76	Картометрический метод	0,10	—
419	287653,74	2322394,71	Картометрический метод	0,10	—
420	287653,75	2322394,66	Картометрический метод	0,10	—
421	287653,79	2322394,62	Картометрический метод	0,10	—
422	287653,84	2322394,61	Картометрический метод	0,10	—
423	287653,89	2322394,62	Картометрический метод	0,10	—
424	287653,93	2322394,66	Картометрический метод	0,10	—
413	287653,94	2322394,71	Картометрический метод	0,10	—
425	287647,44	2322397,21	Картометрический метод	0,10	—
426	287647,49	2322397,22	Картометрический метод	0,10	—
427	287647,53	2322397,26	Картометрический метод	0,10	—
428	287647,54	2322397,31	Картометрический метод	0,10	—
429	287647,53	2322397,36	Картометрический метод	0,10	—
430	287647,49	2322397,40	Картометрический метод	0,10	—
431	287647,44	2322397,41	Картометрический метод	0,10	—
432	287647,39	2322397,40	Картометрический метод	0,10	—
433	287647,35	2322397,36	Картометрический метод	0,10	—
434	287647,34	2322397,31	Картометрический метод	0,10	—
435	287647,35	2322397,26	Картометрический метод	0,10	—
436	287647,39	2322397,22	Картометрический метод	0,10	—
425	287647,44	2322397,21	Картометрический метод	0,10	—
437	287641,00	2322399,99	Картометрический метод	0,10	—
438	287640,99	2322400,04	Картометрический метод	0,10	—
439	287640,95	2322400,08	Картометрический метод	0,10	—
440	287640,90	2322400,09	Картометрический метод	0,10	—
441	287640,85	2322400,08	Картометрический метод	0,10	—
442	287640,81	2322400,04	Картометрический метод	0,10	—
443	287640,80	2322399,99	Картометрический метод	0,10	—
444	287640,81	2322399,94	Картометрический метод	0,10	—
445	287640,85	2322399,90	Картометрический метод	0,10	—
446	287640,90	2322399,89	Картометрический метод	0,10	—
447	287640,95	2322399,90	Картометрический метод	0,10	—
448	287640,99	2322399,94	Картометрический метод	0,10	—
437	287641,00	2322399,99	Картометрический метод	0,10	—
449	287634,79	2322402,58	Картометрический метод	0,10	—

ОПИСАНИЕ МЕСТОПОЛОЖЕНИЯ ГРАНИЦ

Публичный сервитут

(наименование объекта, местоположение границ которого описано)

Сведения о местоположении границ объекта

1	2	3	4	5	6
450	287634,78	2322402,63	Картометрический метод	0,10	—
451	287634,74	2322402,67	Картометрический метод	0,10	—
452	287634,69	2322402,68	Картометрический метод	0,10	—
453	287634,64	2322402,67	Картометрический метод	0,10	—
454	287634,60	2322402,63	Картометрический метод	0,10	—
455	287634,59	2322402,58	Картометрический метод	0,10	—
456	287634,60	2322402,53	Картометрический метод	0,10	—
457	287634,64	2322402,49	Картометрический метод	0,10	—
458	287634,69	2322402,48	Картометрический метод	0,10	—
459	287634,74	2322402,49	Картометрический метод	0,10	—
460	287634,78	2322402,53	Картометрический метод	0,10	—
449	287634,79	2322402,58	Картометрический метод	0,10	—
461	287628,11	2322405,13	Картометрический метод	0,10	—
462	287628,16	2322405,14	Картометрический метод	0,10	—
463	287628,20	2322405,18	Картометрический метод	0,10	—
464	287628,21	2322405,23	Картометрический метод	0,10	—
465	287628,20	2322405,28	Картометрический метод	0,10	—
466	287628,16	2322405,32	Картометрический метод	0,10	—
467	287628,11	2322405,33	Картометрический метод	0,10	—
468	287628,06	2322405,32	Картометрический метод	0,10	—
469	287628,02	2322405,28	Картометрический метод	0,10	—
470	287628,01	2322405,23	Картометрический метод	0,10	—
471	287628,02	2322405,18	Картометрический метод	0,10	—
472	287628,06	2322405,14	Картометрический метод	0,10	—
461	287628,11	2322405,13	Картометрический метод	0,10	—
473	287621,62	2322407,92	Картометрический метод	0,10	—
474	287621,61	2322407,97	Картометрический метод	0,10	—
475	287621,57	2322408,01	Картометрический метод	0,10	—
476	287621,52	2322408,02	Картометрический метод	0,10	—
477	287621,47	2322408,01	Картометрический метод	0,10	—
478	287621,43	2322407,97	Картометрический метод	0,10	—
479	287621,42	2322407,92	Картометрический метод	0,10	—
480	287621,43	2322407,87	Картометрический метод	0,10	—
481	287621,47	2322407,83	Картометрический метод	0,10	—
482	287621,52	2322407,82	Картометрический метод	0,10	—
483	287621,57	2322407,83	Картометрический метод	0,10	—
484	287621,61	2322407,87	Картометрический метод	0,10	—
473	287621,62	2322407,92	Картометрический метод	0,10	—
485	287615,00	2322410,60	Картометрический метод	0,10	—
486	287614,99	2322410,65	Картометрический метод	0,10	—
487	287614,95	2322410,69	Картометрический метод	0,10	—
488	287614,90	2322410,70	Картометрический метод	0,10	—
489	287614,85	2322410,69	Картометрический метод	0,10	—
490	287614,81	2322410,65	Картометрический метод	0,10	—
491	287614,80	2322410,60	Картометрический метод	0,10	—
492	287614,81	2322410,55	Картометрический метод	0,10	—

ОПИСАНИЕ МЕСТОПОЛОЖЕНИЯ ГРАНИЦ

Публичный сервитут

(наименование объекта, местоположение границ которого описано)

Сведения о местоположении границ объекта

1	2	3	4	5	6
493	287614,85	2322410,51	Картометрический метод	0,10	—
494	287614,90	2322410,50	Картометрический метод	0,10	—
495	287614,95	2322410,51	Картометрический метод	0,10	—
496	287614,99	2322410,55	Картометрический метод	0,10	—
485	287615,00	2322410,60	Картометрический метод	0,10	—
497	287608,37	2322413,28	Картометрический метод	0,10	—
498	287608,42	2322413,29	Картометрический метод	0,10	—
499	287608,46	2322413,33	Картометрический метод	0,10	—
500	287608,47	2322413,38	Картометрический метод	0,10	—
501	287608,46	2322413,43	Картометрический метод	0,10	—
502	287608,42	2322413,47	Картометрический метод	0,10	—
503	287608,37	2322413,48	Картометрический метод	0,10	—
504	287608,32	2322413,47	Картометрический метод	0,10	—
505	287608,28	2322413,43	Картометрический метод	0,10	—
506	287608,27	2322413,38	Картометрический метод	0,10	—
507	287608,28	2322413,33	Картометрический метод	0,10	—
508	287608,32	2322413,29	Картометрический метод	0,10	—
497	287608,37	2322413,28	Картометрический метод	0,10	—
509	287601,94	2322415,89	Картометрический метод	0,10	—
510	287601,99	2322415,90	Картометрический метод	0,10	—
511	287602,03	2322415,94	Картометрический метод	0,10	—
512	287602,04	2322415,99	Картометрический метод	0,10	—
513	287602,03	2322416,04	Картометрический метод	0,10	—
514	287601,99	2322416,08	Картометрический метод	0,10	—
515	287601,94	2322416,09	Картометрический метод	0,10	—
516	287601,89	2322416,08	Картометрический метод	0,10	—
517	287601,85	2322416,04	Картометрический метод	0,10	—
518	287601,84	2322415,99	Картометрический метод	0,10	—
519	287601,85	2322415,94	Картометрический метод	0,10	—
520	287601,89	2322415,90	Картометрический метод	0,10	—
509	287601,94	2322415,89	Картометрический метод	0,10	—
521	287595,61	2322418,62	Картометрический метод	0,10	—
522	287595,66	2322418,63	Картометрический метод	0,10	—
523	287595,70	2322418,67	Картометрический метод	0,10	—
524	287595,71	2322418,72	Картометрический метод	0,10	—
525	287595,70	2322418,77	Картометрический метод	0,10	—
526	287595,66	2322418,81	Картометрический метод	0,10	—
527	287595,61	2322418,82	Картометрический метод	0,10	—
528	287595,56	2322418,81	Картометрический метод	0,10	—
529	287595,52	2322418,77	Картометрический метод	0,10	—
530	287595,51	2322418,72	Картометрический метод	0,10	—
531	287595,52	2322418,67	Картометрический метод	0,10	—
532	287595,56	2322418,63	Картометрический метод	0,10	—
521	287595,61	2322418,62	Картометрический метод	0,10	—
533	287590,88	2322420,67	Картометрический метод	0,10	—

ОПИСАНИЕ МЕСТОПОЛОЖЕНИЯ ГРАНИЦ

Публичный сервитут

(наименование объекта, местоположение границ которого описано)

Сведения о местоположении границ объекта

1	2	3	4	5	6
534	287590,87	2322420,72	Картометрический метод	0,10	—
535	287590,83	2322420,76	Картометрический метод	0,10	—
536	287590,78	2322420,77	Картометрический метод	0,10	—
537	287590,73	2322420,76	Картометрический метод	0,10	—
538	287590,69	2322420,72	Картометрический метод	0,10	—
539	287590,68	2322420,67	Картометрический метод	0,10	—
540	287590,69	2322420,62	Картометрический метод	0,10	—
541	287590,73	2322420,58	Картометрический метод	0,10	—
542	287590,78	2322420,57	Картометрический метод	0,10	—
543	287590,83	2322420,58	Картометрический метод	0,10	—
544	287590,87	2322420,62	Картометрический метод	0,10	—
533	287590,88	2322420,67	Картометрический метод	0,10	—
545	287584,51	2322423,20	Картометрический метод	0,10	—
546	287584,56	2322423,21	Картометрический метод	0,10	—
547	287584,60	2322423,25	Картометрический метод	0,10	—
548	287584,61	2322423,30	Картометрический метод	0,10	—
549	287584,60	2322423,35	Картометрический метод	0,10	—
550	287584,56	2322423,39	Картометрический метод	0,10	—
551	287584,51	2322423,40	Картометрический метод	0,10	—
552	287584,46	2322423,39	Картометрический метод	0,10	—
553	287584,42	2322423,35	Картометрический метод	0,10	—
554	287584,41	2322423,30	Картометрический метод	0,10	—
555	287584,42	2322423,25	Картометрический метод	0,10	—
556	287584,46	2322423,21	Картометрический метод	0,10	—
545	287584,51	2322423,20	Картометрический метод	0,10	—
557	287578,02	2322426,06	Картометрический метод	0,10	—
558	287578,01	2322426,11	Картометрический метод	0,10	—
559	287577,97	2322426,15	Картометрический метод	0,10	—
560	287577,92	2322426,16	Картометрический метод	0,10	—
561	287577,87	2322426,15	Картометрический метод	0,10	—
562	287577,83	2322426,11	Картометрический метод	0,10	—
563	287577,82	2322426,06	Картометрический метод	0,10	—
564	287577,83	2322426,01	Картометрический метод	0,10	—
565	287577,87	2322425,97	Картометрический метод	0,10	—
566	287577,92	2322425,96	Картометрический метод	0,10	—
567	287577,97	2322425,97	Картометрический метод	0,10	—
568	287578,01	2322426,01	Картометрический метод	0,10	—
557	287578,02	2322426,06	Картометрический метод	0,10	—
569	287571,46	2322428,45	Картометрический метод	0,10	—
570	287571,51	2322428,46	Картометрический метод	0,10	—
571	287571,55	2322428,50	Картометрический метод	0,10	—
572	287571,56	2322428,55	Картометрический метод	0,10	—
573	287571,55	2322428,60	Картометрический метод	0,10	—
574	287571,51	2322428,64	Картометрический метод	0,10	—
575	287571,46	2322428,65	Картометрический метод	0,10	—
576	287571,41	2322428,64	Картометрический метод	0,10	—

ОПИСАНИЕ МЕСТОПОЛОЖЕНИЯ ГРАНИЦ

Публичный сервитут

(наименование объекта, местоположение границ которого описано)

Сведения о местоположении границ объекта

1	2	3	4	5	6
577	287571,37	2322428,60	Картометрический метод	0,10	—
578	287571,36	2322428,55	Картометрический метод	0,10	—
579	287571,37	2322428,50	Картометрический метод	0,10	—
580	287571,41	2322428,46	Картометрический метод	0,10	—
569	287571,46	2322428,45	Картометрический метод	0,10	—
581	287565,25	2322431,27	Картометрический метод	0,10	—
582	287565,24	2322431,32	Картометрический метод	0,10	—
583	287565,20	2322431,36	Картометрический метод	0,10	—
584	287565,15	2322431,37	Картометрический метод	0,10	—
585	287565,10	2322431,36	Картометрический метод	0,10	—
586	287565,06	2322431,32	Картометрический метод	0,10	—
587	287565,05	2322431,27	Картометрический метод	0,10	—
588	287565,06	2322431,22	Картометрический метод	0,10	—
589	287565,10	2322431,18	Картометрический метод	0,10	—
590	287565,15	2322431,17	Картометрический метод	0,10	—
591	287565,20	2322431,18	Картометрический метод	0,10	—
592	287565,24	2322431,22	Картометрический метод	0,10	—
581	287565,25	2322431,27	Картометрический метод	0,10	—
593	287558,45	2322433,97	Картометрический метод	0,10	—
594	287558,44	2322434,02	Картометрический метод	0,10	—
595	287558,40	2322434,06	Картометрический метод	0,10	—
596	287558,35	2322434,07	Картометрический метод	0,10	—
597	287558,30	2322434,06	Картометрический метод	0,10	—
598	287558,26	2322434,02	Картометрический метод	0,10	—
599	287558,25	2322433,97	Картометрический метод	0,10	—
600	287558,26	2322433,92	Картометрический метод	0,10	—
601	287558,30	2322433,88	Картометрический метод	0,10	—
602	287558,35	2322433,87	Картометрический метод	0,10	—
603	287558,40	2322433,88	Картометрический метод	0,10	—
604	287558,44	2322433,92	Картометрический метод	0,10	—
593	287558,45	2322433,97	Картометрический метод	0,10	—
605	287552,04	2322436,53	Картометрический метод	0,10	—
606	287552,09	2322436,54	Картометрический метод	0,10	—
607	287552,13	2322436,58	Картометрический метод	0,10	—
608	287552,14	2322436,63	Картометрический метод	0,10	—
609	287552,13	2322436,68	Картометрический метод	0,10	—
610	287552,09	2322436,72	Картометрический метод	0,10	—
611	287552,04	2322436,73	Картометрический метод	0,10	—
612	287551,99	2322436,72	Картометрический метод	0,10	—
613	287551,96	2322436,68	Картометрический метод	0,10	—
614	287551,94	2322436,63	Картометрический метод	0,10	—
615	287551,96	2322436,58	Картометрический метод	0,10	—
616	287551,99	2322436,54	Картометрический метод	0,10	—
605	287552,04	2322436,53	Картометрический метод	0,10	—
617	287545,84	2322439,29	Картометрический метод	0,10	—

ОПИСАНИЕ МЕСТОПОЛОЖЕНИЯ ГРАНИЦ

Публичный сервитут

(наименование объекта, местоположение границ которого описано)

Сведения о местоположении границ объекта

1	2	3	4	5	6
618	287545,83	2322439,34	Картометрический метод	0,10	—
619	287545,79	2322439,38	Картометрический метод	0,10	—
620	287545,74	2322439,39	Картометрический метод	0,10	—
621	287545,69	2322439,38	Картометрический метод	0,10	—
622	287545,65	2322439,34	Картометрический метод	0,10	—
623	287545,64	2322439,29	Картометрический метод	0,10	—
624	287545,65	2322439,24	Картометрический метод	0,10	—
625	287545,69	2322439,20	Картометрический метод	0,10	—
626	287545,74	2322439,19	Картометрический метод	0,10	—
627	287545,79	2322439,20	Картометрический метод	0,10	—
628	287545,83	2322439,24	Картометрический метод	0,10	—
617	287545,84	2322439,29	Картометрический метод	0,10	—
629	287539,63	2322441,91	Картометрический метод	0,10	—
630	287539,62	2322441,96	Картометрический метод	0,10	—
631	287539,58	2322442,00	Картометрический метод	0,10	—
632	287539,53	2322442,01	Картометрический метод	0,10	—
633	287539,48	2322442,00	Картометрический метод	0,10	—
634	287539,44	2322441,96	Картометрический метод	0,10	—
635	287539,43	2322441,91	Картометрический метод	0,10	—
636	287539,44	2322441,86	Картометрический метод	0,10	—
637	287539,48	2322441,82	Картометрический метод	0,10	—
638	287539,53	2322441,81	Картометрический метод	0,10	—
639	287539,58	2322441,82	Картометрический метод	0,10	—
640	287539,62	2322441,86	Картометрический метод	0,10	—
629	287539,63	2322441,91	Картометрический метод	0,10	—
641	287532,91	2322444,59	Картометрический метод	0,10	—
642	287532,96	2322444,60	Картометрический метод	0,10	—
643	287533,00	2322444,64	Картометрический метод	0,10	—
644	287533,01	2322444,69	Картометрический метод	0,10	—
645	287533,00	2322444,74	Картометрический метод	0,10	—
646	287532,96	2322444,78	Картометрический метод	0,10	—
647	287532,91	2322444,79	Картометрический метод	0,10	—
648	287532,86	2322444,78	Картометрический метод	0,10	—
649	287532,82	2322444,74	Картометрический метод	0,10	—
650	287532,81	2322444,69	Картометрический метод	0,10	—
651	287532,82	2322444,64	Картометрический метод	0,10	—
652	287532,86	2322444,60	Картометрический метод	0,10	—
641	287532,91	2322444,59	Картометрический метод	0,10	—
653	287526,46	2322447,52	Картометрический метод	0,10	—
654	287526,45	2322447,57	Картометрический метод	0,10	—
655	287526,41	2322447,61	Картометрический метод	0,10	—
656	287526,36	2322447,62	Картометрический метод	0,10	—
657	287526,31	2322447,61	Картометрический метод	0,10	—
658	287526,27	2322447,57	Картометрический метод	0,10	—
659	287526,26	2322447,52	Картометрический метод	0,10	—
660	287526,27	2322447,47	Картометрический метод	0,10	—

ОПИСАНИЕ МЕСТОПОЛОЖЕНИЯ ГРАНИЦ

Публичный сервитут

(наименование объекта, местоположение границ которого описано)

Сведения о местоположении границ объекта

1	2	3	4	5	6
661	287526,31	2322447,43	Картометрический метод	0,10	—
662	287526,36	2322447,42	Картометрический метод	0,10	—
663	287526,41	2322447,43	Картометрический метод	0,10	—
664	287526,45	2322447,47	Картометрический метод	0,10	—
653	287526,46	2322447,52	Картометрический метод	0,10	—
665	287520,03	2322450,19	Картометрический метод	0,10	—
666	287520,02	2322450,24	Картометрический метод	0,10	—
667	287519,98	2322450,28	Картометрический метод	0,10	—
668	287519,93	2322450,29	Картометрический метод	0,10	—
669	287519,88	2322450,28	Картометрический метод	0,10	—
670	287519,84	2322450,24	Картометрический метод	0,10	—
671	287519,83	2322450,19	Картометрический метод	0,10	—
672	287519,84	2322450,14	Картометрический метод	0,10	—
673	287519,88	2322450,10	Картометрический метод	0,10	—
674	287519,93	2322450,09	Картометрический метод	0,10	—
675	287519,98	2322450,10	Картометрический метод	0,10	—
676	287520,02	2322450,14	Картометрический метод	0,10	—
665	287520,03	2322450,19	Картометрический метод	0,10	—
677	287513,92	2322452,73	Картометрический метод	0,10	—
678	287513,91	2322452,78	Картометрический метод	0,10	—
679	287513,87	2322452,82	Картометрический метод	0,10	—
680	287513,82	2322452,83	Картометрический метод	0,10	—
681	287513,77	2322452,82	Картометрический метод	0,10	—
682	287513,73	2322452,78	Картометрический метод	0,10	—
683	287513,72	2322452,73	Картометрический метод	0,10	—
684	287513,73	2322452,68	Картометрический метод	0,10	—
685	287513,77	2322452,64	Картометрический метод	0,10	—
686	287513,82	2322452,63	Картометрический метод	0,10	—
687	287513,87	2322452,64	Картометрический метод	0,10	—
688	287513,91	2322452,68	Картометрический метод	0,10	—
677	287513,92	2322452,73	Картометрический метод	0,10	—
689	287507,44	2322455,33	Картометрический метод	0,10	—
690	287507,49	2322455,34	Картометрический метод	0,10	—
691	287507,53	2322455,38	Картометрический метод	0,10	—
692	287507,54	2322455,43	Картометрический метод	0,10	—
693	287507,53	2322455,48	Картометрический метод	0,10	—
694	287507,49	2322455,52	Картометрический метод	0,10	—
695	287507,44	2322455,53	Картометрический метод	0,10	—
696	287507,39	2322455,52	Картометрический метод	0,10	—
697	287507,35	2322455,48	Картометрический метод	0,10	—
698	287507,34	2322455,43	Картометрический метод	0,10	—
699	287507,35	2322455,38	Картометрический метод	0,10	—
700	287507,39	2322455,34	Картометрический метод	0,10	—
689	287507,44	2322455,33	Картометрический метод	0,10	—
701	287503,90	2322456,73	Картометрический метод	0,10	—

ОПИСАНИЕ МЕСТОПОЛОЖЕНИЯ ГРАНИЦ

Публичный сервитут

(наименование объекта, местоположение границ которого описано)

Сведения о местоположении границ объекта

1	2	3	4	5	6
702	287503,95	2322456,74	Картометрический метод	0,10	—
703	287503,99	2322456,78	Картометрический метод	0,10	—
704	287504,00	2322456,83	Картометрический метод	0,10	—
705	287503,99	2322456,88	Картометрический метод	0,10	—
706	287503,95	2322456,92	Картометрический метод	0,10	—
707	287503,90	2322456,93	Картометрический метод	0,10	—
708	287503,85	2322456,92	Картометрический метод	0,10	—
709	287503,81	2322456,88	Картометрический метод	0,10	—
710	287503,80	2322456,83	Картометрический метод	0,10	—
711	287503,81	2322456,78	Картометрический метод	0,10	—
712	287503,85	2322456,74	Картометрический метод	0,10	—
701	287503,90	2322456,73	Картометрический метод	0,10	—
713	287498,95	2322458,89	Картометрический метод	0,10	—
714	287498,94	2322458,94	Картометрический метод	0,10	—
715	287498,90	2322458,98	Картометрический метод	0,10	—
716	287498,85	2322458,99	Картометрический метод	0,10	—
717	287498,80	2322458,98	Картометрический метод	0,10	—
718	287498,76	2322458,94	Картометрический метод	0,10	—
719	287498,75	2322458,89	Картометрический метод	0,10	—
720	287498,76	2322458,84	Картометрический метод	0,10	—
721	287498,80	2322458,80	Картометрический метод	0,10	—
722	287498,85	2322458,79	Картометрический метод	0,10	—
723	287498,90	2322458,80	Картометрический метод	0,10	—
724	287498,94	2322458,84	Картометрический метод	0,10	—
713	287498,95	2322458,89	Картометрический метод	0,10	—
725	287493,23	2322461,23	Картометрический метод	0,10	—
726	287493,28	2322461,24	Картометрический метод	0,10	—
727	287493,32	2322461,28	Картометрический метод	0,10	—
728	287493,33	2322461,33	Картометрический метод	0,10	—
729	287493,32	2322461,38	Картометрический метод	0,10	—
730	287493,28	2322461,42	Картометрический метод	0,10	—
731	287493,23	2322461,43	Картометрический метод	0,10	—
732	287493,18	2322461,42	Картометрический метод	0,10	—
733	287493,14	2322461,38	Картометрический метод	0,10	—
734	287493,13	2322461,33	Картометрический метод	0,10	—
735	287493,14	2322461,28	Картометрический метод	0,10	—
736	287493,18	2322461,24	Картометрический метод	0,10	—
725	287493,23	2322461,23	Картометрический метод	0,10	—
737	287487,62	2322463,60	Картометрический метод	0,10	—
738	287487,67	2322463,61	Картометрический метод	0,10	—
739	287487,71	2322463,65	Картометрический метод	0,10	—
740	287487,72	2322463,70	Картометрический метод	0,10	—
741	287487,71	2322463,75	Картометрический метод	0,10	—
742	287487,67	2322463,79	Картометрический метод	0,10	—
743	287487,62	2322463,80	Картометрический метод	0,10	—
744	287487,57	2322463,79	Картометрический метод	0,10	—

ОПИСАНИЕ МЕСТОПОЛОЖЕНИЯ ГРАНИЦ

Публичный сервитут

(наименование объекта, местоположение границ которого описано)

Сведения о местоположении границ объекта

1	2	3	4	5	6
745	287487,53	2322463,75	Картометрический метод	0,10	—
746	287487,52	2322463,70	Картометрический метод	0,10	—
747	287487,53	2322463,65	Картометрический метод	0,10	—
748	287487,57	2322463,61	Картометрический метод	0,10	—
737	287487,62	2322463,60	Картометрический метод	0,10	—
749	287482,32	2322465,79	Картометрический метод	0,10	—
750	287482,37	2322465,80	Картометрический метод	0,10	—
751	287482,41	2322465,84	Картометрический метод	0,10	—
752	287482,42	2322465,89	Картометрический метод	0,10	—
753	287482,41	2322465,94	Картометрический метод	0,10	—
754	287482,37	2322465,98	Картометрический метод	0,10	—
755	287482,32	2322465,99	Картометрический метод	0,10	—
756	287482,27	2322465,98	Картометрический метод	0,10	—
757	287482,23	2322465,94	Картометрический метод	0,10	—
758	287482,22	2322465,89	Картометрический метод	0,10	—
759	287482,23	2322465,84	Картометрический метод	0,10	—
760	287482,27	2322465,80	Картометрический метод	0,10	—
749	287482,32	2322465,79	Картометрический метод	0,10	—
761	287475,82	2322468,50	Картометрический метод	0,10	—
762	287475,87	2322468,51	Картометрический метод	0,10	—
763	287475,91	2322468,55	Картометрический метод	0,10	—
764	287475,92	2322468,60	Картометрический метод	0,10	—
765	287475,91	2322468,65	Картометрический метод	0,10	—
766	287475,87	2322468,69	Картометрический метод	0,10	—
767	287475,82	2322468,70	Картометрический метод	0,10	—
768	287475,77	2322468,69	Картометрический метод	0,10	—
769	287475,73	2322468,65	Картометрический метод	0,10	—
770	287475,72	2322468,60	Картометрический метод	0,10	—
771	287475,73	2322468,55	Картометрический метод	0,10	—
772	287475,77	2322468,51	Картометрический метод	0,10	—
761	287475,82	2322468,50	Картометрический метод	0,10	—
773	287469,46	2322471,24	Картометрический метод	0,10	—
774	287469,45	2322471,29	Картометрический метод	0,10	—
775	287469,41	2322471,33	Картометрический метод	0,10	—
776	287469,36	2322471,34	Картометрический метод	0,10	—
777	287469,31	2322471,33	Картометрический метод	0,10	—
778	287469,27	2322471,29	Картометрический метод	0,10	—
779	287469,26	2322471,24	Картометрический метод	0,10	—
780	287469,27	2322471,19	Картометрический метод	0,10	—
781	287469,31	2322471,15	Картометрический метод	0,10	—
782	287469,36	2322471,14	Картометрический метод	0,10	—
783	287469,41	2322471,15	Картометрический метод	0,10	—
784	287469,45	2322471,19	Картометрический метод	0,10	—
773	287469,46	2322471,24	Картометрический метод	0,10	—
785	287462,87	2322473,97	Картометрический метод	0,10	—

ОПИСАНИЕ МЕСТОПОЛОЖЕНИЯ ГРАНИЦ

Публичный сервитут

(наименование объекта, местоположение границ которого описано)

Сведения о местоположении границ объекта

1	2	3	4	5	6
786	287462,86	2322474,02	Картометрический метод	0,10	—
787	287462,82	2322474,06	Картометрический метод	0,10	—
788	287462,77	2322474,07	Картометрический метод	0,10	—
789	287462,72	2322474,06	Картометрический метод	0,10	—
790	287462,68	2322474,02	Картометрический метод	0,10	—
791	287462,67	2322473,97	Картометрический метод	0,10	—
792	287462,68	2322473,92	Картометрический метод	0,10	—
793	287462,72	2322473,88	Картометрический метод	0,10	—
794	287462,77	2322473,87	Картометрический метод	0,10	—
795	287462,82	2322473,88	Картометрический метод	0,10	—
796	287462,86	2322473,92	Картометрический метод	0,10	—
785	287462,87	2322473,97	Картометрический метод	0,10	—
797	287456,67	2322476,57	Картометрический метод	0,10	—
798	287456,66	2322476,62	Картометрический метод	0,10	—
799	287456,62	2322476,66	Картометрический метод	0,10	—
800	287456,57	2322476,67	Картометрический метод	0,10	—
801	287456,52	2322476,66	Картометрический метод	0,10	—
802	287456,48	2322476,62	Картометрический метод	0,10	—
803	287456,47	2322476,57	Картометрический метод	0,10	—
804	287456,48	2322476,52	Картометрический метод	0,10	—
805	287456,52	2322476,48	Картометрический метод	0,10	—
806	287456,57	2322476,47	Картометрический метод	0,10	—
807	287456,62	2322476,48	Картометрический метод	0,10	—
808	287456,66	2322476,52	Картометрический метод	0,10	—
797	287456,67	2322476,57	Картометрический метод	0,10	—
809	287450,11	2322479,20	Картометрический метод	0,10	—
810	287450,10	2322479,25	Картометрический метод	0,10	—
811	287450,06	2322479,29	Картометрический метод	0,10	—
812	287450,01	2322479,30	Картометрический метод	0,10	—
813	287449,96	2322479,29	Картометрический метод	0,10	—
814	287449,92	2322479,25	Картометрический метод	0,10	—
815	287449,91	2322479,20	Картометрический метод	0,10	—
816	287449,92	2322479,15	Картометрический метод	0,10	—
817	287449,96	2322479,11	Картометрический метод	0,10	—
818	287450,01	2322479,10	Картометрический метод	0,10	—
819	287450,06	2322479,11	Картометрический метод	0,10	—
820	287450,10	2322479,15	Картометрический метод	0,10	—
809	287450,11	2322479,20	Картометрический метод	0,10	—
821	287443,88	2322481,62	Картометрический метод	0,10	—
822	287443,93	2322481,63	Картометрический метод	0,10	—
823	287443,97	2322481,67	Картометрический метод	0,10	—
824	287443,98	2322481,72	Картометрический метод	0,10	—
825	287443,97	2322481,77	Картометрический метод	0,10	—
826	287443,93	2322481,81	Картометрический метод	0,10	—
827	287443,88	2322481,82	Картометрический метод	0,10	—
828	287443,83	2322481,81	Картометрический метод	0,10	—

ОПИСАНИЕ МЕСТОПОЛОЖЕНИЯ ГРАНИЦ

Публичный сервитут

(наименование объекта, местоположение границ которого описано)

Сведения о местоположении границ объекта

1	2	3	4	5	6
829	287443,79	2322481,77	Картометрический метод	0,10	—
830	287443,78	2322481,72	Картометрический метод	0,10	—
831	287443,79	2322481,67	Картометрический метод	0,10	—
832	287443,83	2322481,63	Картометрический метод	0,10	—
821	287443,88	2322481,62	Картометрический метод	0,10	—
833	287437,78	2322484,44	Картометрический метод	0,10	—
834	287437,77	2322484,49	Картометрический метод	0,10	—
835	287437,73	2322484,53	Картометрический метод	0,10	—
836	287437,68	2322484,54	Картометрический метод	0,10	—
837	287437,63	2322484,53	Картометрический метод	0,10	—
838	287437,60	2322484,49	Картометрический метод	0,10	—
839	287437,58	2322484,44	Картометрический метод	0,10	—
840	287437,60	2322484,39	Картометрический метод	0,10	—
841	287437,63	2322484,35	Картометрический метод	0,10	—
842	287437,68	2322484,34	Картометрический метод	0,10	—
843	287437,73	2322484,35	Картометрический метод	0,10	—
844	287437,77	2322484,39	Картометрический метод	0,10	—
833	287437,78	2322484,44	Картометрический метод	0,10	—
845	287431,36	2322487,03	Картометрический метод	0,10	—
846	287431,35	2322487,08	Картометрический метод	0,10	—
847	287431,31	2322487,12	Картометрический метод	0,10	—
848	287431,26	2322487,13	Картометрический метод	0,10	—
849	287431,21	2322487,12	Картометрический метод	0,10	—
850	287431,17	2322487,08	Картометрический метод	0,10	—
851	287431,16	2322487,03	Картометрический метод	0,10	—
852	287431,17	2322486,98	Картометрический метод	0,10	—
853	287431,21	2322486,94	Картометрический метод	0,10	—
854	287431,26	2322486,93	Картометрический метод	0,10	—
855	287431,31	2322486,94	Картометрический метод	0,10	—
856	287431,35	2322486,98	Картометрический метод	0,10	—
845	287431,36	2322487,03	Картометрический метод	0,10	—
857	287424,74	2322489,70	Картометрический метод	0,10	—
858	287424,73	2322489,75	Картометрический метод	0,10	—
859	287424,69	2322489,79	Картометрический метод	0,10	—
860	287424,64	2322489,80	Картометрический метод	0,10	—
861	287424,59	2322489,79	Картометрический метод	0,10	—
862	287424,55	2322489,75	Картометрический метод	0,10	—
863	287424,54	2322489,70	Картометрический метод	0,10	—
864	287424,55	2322489,65	Картометрический метод	0,10	—
865	287424,59	2322489,61	Картометрический метод	0,10	—
866	287424,64	2322489,60	Картометрический метод	0,10	—
867	287424,69	2322489,61	Картометрический метод	0,10	—
868	287424,73	2322489,65	Картометрический метод	0,10	—
857	287424,74	2322489,70	Картометрический метод	0,10	—
869	287418,36	2322492,40	Картометрический метод	0,10	—

ОПИСАНИЕ МЕСТОПОЛОЖЕНИЯ ГРАНИЦ

Публичный сервитут

(наименование объекта, местоположение границ которого описано)

Сведения о местоположении границ объекта

1	2	3	4	5	6
870	287418,35	2322492,45	Картометрический метод	0,10	—
871	287418,31	2322492,49	Картометрический метод	0,10	—
872	287418,26	2322492,50	Картометрический метод	0,10	—
873	287418,21	2322492,49	Картометрический метод	0,10	—
874	287418,17	2322492,45	Картометрический метод	0,10	—
875	287418,16	2322492,40	Картометрический метод	0,10	—
876	287418,17	2322492,35	Картометрический метод	0,10	—
877	287418,21	2322492,31	Картометрический метод	0,10	—
878	287418,26	2322492,30	Картометрический метод	0,10	—
879	287418,31	2322492,31	Картометрический метод	0,10	—
880	287418,35	2322492,35	Картометрический метод	0,10	—
869	287418,36	2322492,40	Картометрический метод	0,10	—
881	287411,81	2322494,91	Картометрический метод	0,10	—
882	287411,86	2322494,92	Картометрический метод	0,10	—
883	287411,90	2322494,96	Картометрический метод	0,10	—
884	287411,91	2322495,01	Картометрический метод	0,10	—
885	287411,90	2322495,06	Картометрический метод	0,10	—
886	287411,86	2322495,10	Картометрический метод	0,10	—
887	287411,81	2322495,11	Картометрический метод	0,10	—
888	287411,76	2322495,10	Картометрический метод	0,10	—
889	287411,72	2322495,06	Картометрический метод	0,10	—
890	287411,71	2322495,01	Картометрический метод	0,10	—
891	287411,72	2322494,96	Картометрический метод	0,10	—
892	287411,76	2322494,92	Картометрический метод	0,10	—
881	287411,81	2322494,91	Картометрический метод	0,10	—
893	287405,58	2322497,68	Картометрический метод	0,10	—
894	287405,57	2322497,73	Картометрический метод	0,10	—
895	287405,53	2322497,77	Картометрический метод	0,10	—
896	287405,48	2322497,78	Картометрический метод	0,10	—
897	287405,43	2322497,77	Картометрический метод	0,10	—
898	287405,39	2322497,73	Картометрический метод	0,10	—
899	287405,38	2322497,68	Картометрический метод	0,10	—
900	287405,39	2322497,63	Картометрический метод	0,10	—
901	287405,43	2322497,59	Картометрический метод	0,10	—
902	287405,48	2322497,58	Картометрический метод	0,10	—
903	287405,53	2322497,59	Картометрический метод	0,10	—
904	287405,57	2322497,63	Картометрический метод	0,10	—
893	287405,58	2322497,68	Картометрический метод	0,10	—
905	287393,67	2322502,51	Картометрический метод	0,10	—
906	287393,72	2322502,52	Картометрический метод	0,10	—
907	287393,76	2322502,56	Картометрический метод	0,10	—
908	287393,77	2322502,61	Картометрический метод	0,10	—
909	287393,76	2322502,66	Картометрический метод	0,10	—
910	287393,72	2322502,70	Картометрический метод	0,10	—
911	287393,67	2322502,71	Картометрический метод	0,10	—
912	287393,62	2322502,70	Картометрический метод	0,10	—

ОПИСАНИЕ МЕСТОПОЛОЖЕНИЯ ГРАНИЦ

Публичный сервитут

(наименование объекта, местоположение границ которого описано)

Сведения о местоположении границ объекта

1	2	3	4	5	6
913	287393,58	2322502,66	Картометрический метод	0,10	—
914	287393,57	2322502,61	Картометрический метод	0,10	—
915	287393,58	2322502,56	Картометрический метод	0,10	—
916	287393,62	2322502,52	Картометрический метод	0,10	—
905	287393,67	2322502,51	Картометрический метод	0,10	—
917	287387,20	2322505,19	Картометрический метод	0,10	—
918	287387,25	2322505,20	Картометрический метод	0,10	—
919	287387,29	2322505,24	Картометрический метод	0,10	—
920	287387,30	2322505,29	Картометрический метод	0,10	—
921	287387,29	2322505,34	Картометрический метод	0,10	—
922	287387,25	2322505,38	Картометрический метод	0,10	—
923	287387,20	2322505,39	Картометрический метод	0,10	—
924	287387,15	2322505,38	Картометрический метод	0,10	—
925	287387,11	2322505,34	Картометрический метод	0,10	—
926	287387,10	2322505,29	Картометрический метод	0,10	—
927	287387,11	2322505,24	Картометрический метод	0,10	—
928	287387,15	2322505,20	Картометрический метод	0,10	—
917	287387,20	2322505,19	Картометрический метод	0,10	—
929	287380,99	2322507,95	Картометрический метод	0,10	—
930	287380,98	2322508,00	Картометрический метод	0,10	—
931	287380,94	2322508,03	Картометрический метод	0,10	—
932	287380,89	2322508,05	Картометрический метод	0,10	—
933	287380,84	2322508,03	Картометрический метод	0,10	—
934	287380,80	2322508,00	Картометрический метод	0,10	—
935	287380,79	2322507,95	Картометрический метод	0,10	—
936	287380,80	2322507,90	Картометрический метод	0,10	—
937	287380,84	2322507,86	Картометрический метод	0,10	—
938	287380,89	2322507,85	Картометрический метод	0,10	—
939	287380,94	2322507,86	Картометрический метод	0,10	—
940	287380,98	2322507,90	Картометрический метод	0,10	—
929	287380,99	2322507,95	Картометрический метод	0,10	—
941	287374,96	2322510,41	Картометрический метод	0,10	—
942	287374,95	2322510,46	Картометрический метод	0,10	—
943	287374,91	2322510,50	Картометрический метод	0,10	—
944	287374,86	2322510,51	Картометрический метод	0,10	—
945	287374,81	2322510,50	Картометрический метод	0,10	—
946	287374,77	2322510,46	Картометрический метод	0,10	—
917	287374,76	2322510,41	Картометрический метод	0,10	—
948	287374,77	2322510,36	Картометрический метод	0,10	—
949	287374,81	2322510,32	Картометрический метод	0,10	—
950	287374,86	2322510,31	Картометрический метод	0,10	—
951	287374,91	2322510,32	Картометрический метод	0,10	—
952	287374,95	2322510,36	Картометрический метод	0,10	—
941	287374,96	2322510,41	Картометрический метод	0,10	—
953	287368,47	2322513,06	Картометрический метод	0,10	—

ОПИСАНИЕ МЕСТОПОЛОЖЕНИЯ ГРАНИЦ

Публичный сервитут

(наименование объекта, местоположение границ которого описано)

Сведения о местоположении границ объекта

1	2	3	4	5	6
954	287368,46	2322513,11	Картометрический метод	0,10	—
955	287368,42	2322513,15	Картометрический метод	0,10	—
956	287368,37	2322513,16	Картометрический метод	0,10	—
957	287368,32	2322513,15	Картометрический метод	0,10	—
958	287368,28	2322513,11	Картометрический метод	0,10	—
959	287368,27	2322513,06	Картометрический метод	0,10	—
960	287368,28	2322513,01	Картометрический метод	0,10	—
961	287368,32	2322512,97	Картометрический метод	0,10	—
962	287368,37	2322512,96	Картометрический метод	0,10	—
963	287368,42	2322512,97	Картометрический метод	0,10	—
964	287368,46	2322513,01	Картометрический метод	0,10	—
953	287368,47	2322513,06	Картометрический метод	0,10	—
965	287355,39	2322518,51	Картометрический метод	0,10	—
966	287355,38	2322518,56	Картометрический метод	0,10	—
967	287355,34	2322518,60	Картометрический метод	0,10	—
968	287355,29	2322518,61	Картометрический метод	0,10	—
969	287355,24	2322518,60	Картометрический метод	0,10	—
970	287355,20	2322518,56	Картометрический метод	0,10	—
971	287355,19	2322518,51	Картометрический метод	0,10	—
972	287355,20	2322518,46	Картометрический метод	0,10	—
973	287355,24	2322518,42	Картометрический метод	0,10	—
974	287355,29	2322518,41	Картометрический метод	0,10	—
975	287355,34	2322518,42	Картометрический метод	0,10	—
976	287355,38	2322518,46	Картометрический метод	0,10	—
965	287355,39	2322518,51	Картометрический метод	0,10	—
977	287348,96	2322521,03	Картометрический метод	0,10	—
978	287349,01	2322521,04	Картометрический метод	0,10	—
979	287349,05	2322521,08	Картометрический метод	0,10	—
980	287349,06	2322521,13	Картометрический метод	0,10	—
981	287349,05	2322521,18	Картометрический метод	0,10	—
982	287349,01	2322521,22	Картометрический метод	0,10	—
983	287348,96	2322521,23	Картометрический метод	0,10	—
984	287348,91	2322521,22	Картометрический метод	0,10	—
985	287348,87	2322521,18	Картометрический метод	0,10	—
986	287348,86	2322521,13	Картометрический метод	0,10	—
987	287348,87	2322521,08	Картометрический метод	0,10	—
988	287348,91	2322521,04	Картометрический метод	0,10	—
977	287348,96	2322521,03	Картометрический метод	0,10	—
989	287342,43	2322523,71	Картометрический метод	0,10	—
990	287342,48	2322523,72	Картометрический метод	0,10	—
991	287342,52	2322523,76	Картометрический метод	0,10	—
992	287342,53	2322523,81	Картометрический метод	0,10	—
993	287342,52	2322523,86	Картометрический метод	0,10	—
994	287342,48	2322523,90	Картометрический метод	0,10	—
995	287342,43	2322523,91	Картометрический метод	0,10	—
996	287342,38	2322523,90	Картометрический метод	0,10	—

ОПИСАНИЕ МЕСТОПОЛОЖЕНИЯ ГРАНИЦ

Публичный сервитут

(наименование объекта, местоположение границ которого описано)

Сведения о местоположении границ объекта

1	2	3	4	5	6
997	287342,34	2322523,86	Картометрический метод	0,10	—
998	287342,33	2322523,81	Картометрический метод	0,10	—
999	287342,34	2322523,76	Картометрический метод	0,10	—
1000	287342,38	2322523,72	Картометрический метод	0,10	—
989	287342,43	2322523,71	Картометрический метод	0,10	—
1001	287335,96	2322526,51	Картометрический метод	0,10	—
1002	287335,95	2322526,56	Картометрический метод	0,10	—
1003	287335,91	2322526,60	Картометрический метод	0,10	—
1004	287335,86	2322526,61	Картометрический метод	0,10	—
1005	287335,81	2322526,60	Картометрический метод	0,10	—
1006	287335,77	2322526,56	Картометрический метод	0,10	—
1007	287335,76	2322526,51	Картометрический метод	0,10	—
1008	287335,77	2322526,46	Картометрический метод	0,10	—
1009	287335,81	2322526,42	Картометрический метод	0,10	—
1010	287335,86	2322526,41	Картометрический метод	0,10	—
1011	287335,91	2322526,42	Картометрический метод	0,10	—
1012	287335,95	2322526,46	Картометрический метод	0,10	—
1001	287335,96	2322526,51	Картометрический метод	0,10	—
1013	287328,97	2322529,45	Картометрический метод	0,10	—
1014	287328,96	2322529,50	Картометрический метод	0,10	—
1015	287328,92	2322529,54	Картометрический метод	0,10	—
1016	287328,87	2322529,55	Картометрический метод	0,10	—
1017	287328,82	2322529,54	Картометрический метод	0,10	—
1018	287328,78	2322529,50	Картометрический метод	0,10	—
1019	287328,77	2322529,45	Картометрический метод	0,10	—
1020	287328,78	2322529,40	Картометрический метод	0,10	—
1021	287328,82	2322529,36	Картометрический метод	0,10	—
1022	287328,87	2322529,35	Картометрический метод	0,10	—
1023	287328,92	2322529,36	Картометрический метод	0,10	—
1024	287328,96	2322529,40	Картометрический метод	0,10	—
1013	287328,97	2322529,45	Картометрический метод	0,10	—
1025	287323,62	2322531,47	Картометрический метод	0,10	—
1026	287323,61	2322531,52	Картометрический метод	0,10	—
1027	287323,57	2322531,56	Картометрический метод	0,10	—
1028	287323,52	2322531,57	Картометрический метод	0,10	—
1029	287323,47	2322531,56	Картометрический метод	0,10	—
1030	287323,43	2322531,52	Картометрический метод	0,10	—
1031	287323,42	2322531,47	Картометрический метод	0,10	—
1032	287323,43	2322531,42	Картометрический метод	0,10	—
1033	287323,47	2322531,38	Картометрический метод	0,10	—
1034	287323,52	2322531,37	Картометрический метод	0,10	—
1035	287323,57	2322531,38	Картометрический метод	0,10	—
1036	287323,61	2322531,42	Картометрический метод	0,10	—
1025	287323,62	2322531,47	Картометрический метод	0,10	—
1037	287318,59	2322533,57	Картометрический метод	0,10	—

ОПИСАНИЕ МЕСТОПОЛОЖЕНИЯ ГРАНИЦ

Публичный сервитут

(наименование объекта, местоположение границ которого описано)

Сведения о местоположении границ объекта

1	2	3	4	5	6
1038	287318,58	2322533,62	Картометрический метод	0,10	—
1039	287318,54	2322533,66	Картометрический метод	0,10	—
1040	287318,49	2322533,67	Картометрический метод	0,10	—
1041	287318,44	2322533,66	Картометрический метод	0,10	—
1042	287318,40	2322533,62	Картометрический метод	0,10	—
1043	287318,39	2322533,57	Картометрический метод	0,10	—
1044	287318,40	2322533,52	Картометрический метод	0,10	—
1045	287318,44	2322533,48	Картометрический метод	0,10	—
1046	287318,49	2322533,47	Картометрический метод	0,10	—
1047	287318,54	2322533,48	Картометрический метод	0,10	—
1048	287318,58	2322533,52	Картометрический метод	0,10	—
1037	287318,59	2322533,57	Картометрический метод	0,10	—
1049	287313,50	2322535,43	Картометрический метод	0,10	—
1050	287313,55	2322535,44	Картометрический метод	0,10	—
1051	287313,59	2322535,48	Картометрический метод	0,10	—
1052	287313,60	2322535,53	Картометрический метод	0,10	—
1053	287313,59	2322535,58	Картометрический метод	0,10	—
1054	287313,55	2322535,62	Картометрический метод	0,10	—
1055	287313,50	2322535,63	Картометрический метод	0,10	—
1056	287313,45	2322535,62	Картометрический метод	0,10	—
1057	287313,41	2322535,58	Картометрический метод	0,10	—
1058	287313,40	2322535,53	Картометрический метод	0,10	—
1059	287313,41	2322535,48	Картометрический метод	0,10	—
1060	287313,45	2322535,44	Картометрический метод	0,10	—
1049	287313,50	2322535,43	Картометрический метод	0,10	—
1061	287306,81	2322538,64	Картометрический метод	0,10	—
1062	287306,80	2322538,69	Картометрический метод	0,10	—
1063	287306,76	2322538,73	Картометрический метод	0,10	—
1064	287306,71	2322538,74	Картометрический метод	0,10	—
1065	287306,66	2322538,73	Картометрический метод	0,10	—
1066	287306,62	2322538,69	Картометрический метод	0,10	—
1067	287306,61	2322538,64	Картометрический метод	0,10	—
1068	287306,62	2322538,59	Картометрический метод	0,10	—
1069	287306,66	2322538,55	Картометрический метод	0,10	—
1070	287306,71	2322538,54	Картометрический метод	0,10	—
1071	287306,76	2322538,55	Картометрический метод	0,10	—
1072	287306,80	2322538,59	Картометрический метод	0,10	—
1061	287306,81	2322538,64	Картометрический метод	0,10	—
1073	287300,73	2322541,18	Картометрический метод	0,10	—
1074	287300,78	2322541,19	Картометрический метод	0,10	—
1075	287300,82	2322541,23	Картометрический метод	0,10	—
1076	287300,83	2322541,28	Картометрический метод	0,10	—
1077	287300,82	2322541,33	Картометрический метод	0,10	—
1078	287300,78	2322541,37	Картометрический метод	0,10	—
1079	287300,73	2322541,38	Картометрический метод	0,10	—
1080	287300,68	2322541,37	Картометрический метод	0,10	—

ОПИСАНИЕ МЕСТОПОЛОЖЕНИЯ ГРАНИЦ

Публичный сервитут

(наименование объекта, местоположение границ которого описано)

Сведения о местоположении границ объекта

1	2	3	4	5	6
1081	287300,64	2322541,33	Картометрический метод	0,10	—
1082	287300,63	2322541,28	Картометрический метод	0,10	—
1083	287300,64	2322541,23	Картометрический метод	0,10	—
1084	287300,68	2322541,19	Картометрический метод	0,10	—
1073	287300,73	2322541,18	Картометрический метод	0,10	—
1085	287294,47	2322543,70	Картометрический метод	0,10	—
1086	287294,52	2322543,71	Картометрический метод	0,10	—
1087	287294,56	2322543,75	Картометрический метод	0,10	—
1088	287294,57	2322543,80	Картометрический метод	0,10	—
1089	287294,56	2322543,85	Картометрический метод	0,10	—
1090	287294,52	2322543,89	Картометрический метод	0,10	—
1091	287294,47	2322543,90	Картометрический метод	0,10	—
1092	287294,42	2322543,89	Картометрический метод	0,10	—
1093	287294,38	2322543,85	Картометрический метод	0,10	—
1094	287294,37	2322543,80	Картометрический метод	0,10	—
1095	287294,38	2322543,75	Картометрический метод	0,10	—
1096	287294,42	2322543,71	Картометрический метод	0,10	—
1085	287294,47	2322543,70	Картометрический метод	0,10	—
1097	287287,41	2322546,69	Картометрический метод	0,10	—
1098	287287,40	2322546,74	Картометрический метод	0,10	—
1099	287287,36	2322546,78	Картометрический метод	0,10	—
1100	287287,31	2322546,79	Картометрический метод	0,10	—
1101	287287,26	2322546,78	Картометрический метод	0,10	—
1102	287287,22	2322546,74	Картометрический метод	0,10	—
1103	287287,21	2322546,69	Картометрический метод	0,10	—
1104	287287,22	2322546,64	Картометрический метод	0,10	—
1105	287287,26	2322546,60	Картометрический метод	0,10	—
1106	287287,31	2322546,59	Картометрический метод	0,10	—
1107	287287,36	2322546,60	Картометрический метод	0,10	—
1108	287287,40	2322546,64	Картометрический метод	0,10	—
1097	287287,41	2322546,69	Картометрический метод	0,10	—
1109	287281,32	2322549,08	Картометрический метод	0,10	—
1110	287281,37	2322549,09	Картометрический метод	0,10	—
1111	287281,41	2322549,13	Картометрический метод	0,10	—
1112	287281,42	2322549,18	Картометрический метод	0,10	—
1113	287281,41	2322549,23	Картометрический метод	0,10	—
1114	287281,37	2322549,27	Картометрический метод	0,10	—
1115	287281,32	2322549,28	Картометрический метод	0,10	—
1116	287281,27	2322549,27	Картометрический метод	0,10	—
1117	287281,23	2322549,23	Картометрический метод	0,10	—
1118	287281,22	2322549,18	Картометрический метод	0,10	—
1119	287281,23	2322549,13	Картометрический метод	0,10	—
1120	287281,27	2322549,09	Картометрический метод	0,10	—
1109	287281,32	2322549,08	Картометрический метод	0,10	—
1121	287274,85	2322551,77	Картометрический метод	0,10	—

ОПИСАНИЕ МЕСТОПОЛОЖЕНИЯ ГРАНИЦ

Публичный сервитут

(наименование объекта, местоположение границ которого описано)

Сведения о местоположении границ объекта

1	2	3	4	5	6
1122	287274,90	2322551,78	Картометрический метод	0,10	—
1123	287274,94	2322551,82	Картометрический метод	0,10	—
1124	287274,95	2322551,87	Картометрический метод	0,10	—
1125	287274,94	2322551,92	Картометрический метод	0,10	—
1126	287274,90	2322551,96	Картометрический метод	0,10	—
1127	287274,85	2322551,97	Картометрический метод	0,10	—
1128	287274,80	2322551,96	Картометрический метод	0,10	—
1129	287274,76	2322551,92	Картометрический метод	0,10	—
1130	287274,75	2322551,87	Картометрический метод	0,10	—
1131	287274,76	2322551,82	Картометрический метод	0,10	—
1132	287274,80	2322551,78	Картометрический метод	0,10	—
1121	287274,85	2322551,77	Картометрический метод	0,10	—
1133	287268,85	2322554,45	Картометрический метод	0,10	—
1134	287268,84	2322554,50	Картометрический метод	0,10	—
1135	287268,80	2322554,54	Картометрический метод	0,10	—
1136	287268,75	2322554,55	Картометрический метод	0,10	—
1137	287268,70	2322554,54	Картометрический метод	0,10	—
1138	287268,66	2322554,50	Картометрический метод	0,10	—
1139	287268,65	2322554,45	Картометрический метод	0,10	—
1140	287268,66	2322554,40	Картометрический метод	0,10	—
1141	287268,70	2322554,36	Картометрический метод	0,10	—
1142	287268,75	2322554,35	Картометрический метод	0,10	—
1143	287268,80	2322554,36	Картометрический метод	0,10	—
1144	287268,84	2322554,40	Картометрический метод	0,10	—
1133	287268,85	2322554,45	Картометрический метод	0,10	—
1145	287263,68	2322556,36	Картометрический метод	0,10	—
1146	287263,73	2322556,37	Картометрический метод	0,10	—
1147	287263,77	2322556,41	Картометрический метод	0,10	—
1148	287263,78	2322556,46	Картометрический метод	0,10	—
1149	287263,77	2322556,51	Картометрический метод	0,10	—
1150	287263,73	2322556,55	Картометрический метод	0,10	—
1151	287263,68	2322556,56	Картометрический метод	0,10	—
1152	287263,63	2322556,55	Картометрический метод	0,10	—
1153	287263,59	2322556,51	Картометрический метод	0,10	—
1154	287263,58	2322556,46	Картометрический метод	0,10	—
1155	287263,59	2322556,41	Картометрический метод	0,10	—
1156	287263,63	2322556,37	Картометрический метод	0,10	—
1145	287263,68	2322556,36	Картометрический метод	0,10	—
1157	287258,28	2322558,91	Картометрический метод	0,10	—
1158	287258,27	2322558,96	Картометрический метод	0,10	—
1159	287258,23	2322559,00	Картометрический метод	0,10	—
1160	287258,18	2322559,01	Картометрический метод	0,10	—
1161	287258,13	2322559,00	Картометрический метод	0,10	—
1162	287258,09	2322558,96	Картометрический метод	0,10	—
1163	287258,08	2322558,91	Картометрический метод	0,10	—
1164	287258,09	2322558,86	Картометрический метод	0,10	—

ОПИСАНИЕ МЕСТОПОЛОЖЕНИЯ ГРАНИЦ

Публичный сервитут

(наименование объекта, местоположение границ которого описано)

Сведения о местоположении границ объекта

1	2	3	4	5	6
1165	287258,13	2322558,82	Картометрический метод	0,10	—
1166	287258,18	2322558,81	Картометрический метод	0,10	—
1167	287258,23	2322558,82	Картометрический метод	0,10	—
1168	287258,27	2322558,86	Картометрический метод	0,10	—
1157	287258,28	2322558,91	Картометрический метод	0,10	—
1169	287253,05	2322561,24	Картометрический метод	0,10	—
1170	287253,04	2322561,29	Картометрический метод	0,10	—
1171	287253,00	2322561,33	Картометрический метод	0,10	—
1172	287252,95	2322561,34	Картометрический метод	0,10	—
1173	287252,90	2322561,33	Картометрический метод	0,10	—
1174	287252,86	2322561,29	Картометрический метод	0,10	—
1175	287252,85	2322561,24	Картометрический метод	0,10	—
1176	287252,86	2322561,19	Картометрический метод	0,10	—
1177	287252,90	2322561,15	Картометрический метод	0,10	—
1178	287252,95	2322561,14	Картометрический метод	0,10	—
1179	287253,00	2322561,15	Картометрический метод	0,10	—
1180	287253,04	2322561,19	Картометрический метод	0,10	—
1169	287253,05	2322561,24	Картометрический метод	0,10	—
1181	287246,56	2322563,75	Картометрический метод	0,10	—
1182	287246,61	2322563,76	Картометрический метод	0,10	—
1183	287246,65	2322563,80	Картометрический метод	0,10	—
1184	287246,66	2322563,85	Картометрический метод	0,10	—
1185	287246,65	2322563,90	Картометрический метод	0,10	—
1186	287246,61	2322563,94	Картометрический метод	0,10	—
1187	287246,56	2322563,95	Картометрический метод	0,10	—
1188	287246,51	2322563,94	Картометрический метод	0,10	—
1189	287246,47	2322563,90	Картометрический метод	0,10	—
1190	287246,46	2322563,85	Картометрический метод	0,10	—
1191	287246,47	2322563,80	Картометрический метод	0,10	—
1192	287246,51	2322563,76	Картометрический метод	0,10	—
1181	287246,56	2322563,75	Картометрический метод	0,10	—
1193	287238,36	2322567,02	Картометрический метод	0,10	—
1194	287238,41	2322567,03	Картометрический метод	0,10	—
1195	287238,45	2322567,07	Картометрический метод	0,10	—
1196	287238,46	2322567,12	Картометрический метод	0,10	—
1197	287238,45	2322567,17	Картометрический метод	0,10	—
1198	287238,41	2322567,21	Картометрический метод	0,10	—
1199	287238,36	2322567,22	Картометрический метод	0,10	—
1200	287238,31	2322567,21	Картометрический метод	0,10	—
1201	287238,27	2322567,17	Картометрический метод	0,10	—
1202	287238,26	2322567,12	Картометрический метод	0,10	—
1203	287238,27	2322567,07	Картометрический метод	0,10	—
1204	287238,31	2322567,03	Картометрический метод	0,10	—
1193	287238,36	2322567,02	Картометрический метод	0,10	—
1205	287232,33	2322569,65	Картометрический метод	0,10	—

ОПИСАНИЕ МЕСТОПОЛОЖЕНИЯ ГРАНИЦ

Публичный сервитут

(наименование объекта, местоположение границ которого описано)

Сведения о местоположении границ объекта

1	2	3	4	5	6
1206	287232,38	2322569,66	Картометрический метод	0,10	—
1207	287232,42	2322569,70	Картометрический метод	0,10	—
1208	287232,43	2322569,75	Картометрический метод	0,10	—
1209	287232,42	2322569,80	Картометрический метод	0,10	—
1210	287232,38	2322569,84	Картометрический метод	0,10	—
1211	287232,33	2322569,85	Картометрический метод	0,10	—
1212	287232,28	2322569,84	Картометрический метод	0,10	—
1213	287232,24	2322569,80	Картометрический метод	0,10	—
1214	287232,23	2322569,75	Картометрический метод	0,10	—
1215	287232,24	2322569,70	Картометрический метод	0,10	—
1216	287232,28	2322569,66	Картометрический метод	0,10	—
1205	287232,33	2322569,65	Картометрический метод	0,10	—
1217	287225,73	2322572,37	Картометрический метод	0,10	—
1218	287225,78	2322572,38	Картометрический метод	0,10	—
1219	287225,82	2322572,42	Картометрический метод	0,10	—
1220	287225,83	2322572,47	Картометрический метод	0,10	—
1221	287225,82	2322572,52	Картометрический метод	0,10	—
1222	287225,78	2322572,56	Картометрический метод	0,10	—
1223	287225,73	2322572,57	Картометрический метод	0,10	—
1224	287225,68	2322572,56	Картометрический метод	0,10	—
1225	287225,64	2322572,52	Картометрический метод	0,10	—
1226	287225,63	2322572,47	Картометрический метод	0,10	—
1227	287225,64	2322572,42	Картометрический метод	0,10	—
1228	287225,68	2322572,38	Картометрический метод	0,10	—
1217	287225,73	2322572,37	Картометрический метод	0,10	—
1229	287221,83	2322574,37	Картометрический метод	0,10	—
1230	287221,88	2322574,38	Картометрический метод	0,10	—
1231	287221,92	2322574,42	Картометрический метод	0,10	—
1232	287221,93	2322574,47	Картометрический метод	0,10	—
1233	287221,92	2322574,52	Картометрический метод	0,10	—
1234	287221,88	2322574,56	Картометрический метод	0,10	—
1235	287221,83	2322574,57	Картометрический метод	0,10	—
1236	287221,78	2322574,56	Картометрический метод	0,10	—
1237	287221,74	2322574,52	Картометрический метод	0,10	—
1238	287221,73	2322574,47	Картометрический метод	0,10	—
1239	287221,74	2322574,42	Картометрический метод	0,10	—
1240	287221,78	2322574,38	Картометрический метод	0,10	—
1229	287221,83	2322574,37	Картометрический метод	0,10	—
1241	287212,90	2322577,69	Картометрический метод	0,10	—
1242	287212,95	2322577,70	Картометрический метод	0,10	—
1243	287212,99	2322577,74	Картометрический метод	0,10	—
1244	287213,00	2322577,79	Картометрический метод	0,10	—
1245	287212,99	2322577,84	Картометрический метод	0,10	—
1246	287212,95	2322577,88	Картометрический метод	0,10	—
1247	287212,90	2322577,89	Картометрический метод	0,10	—
1248	287212,85	2322577,88	Картометрический метод	0,10	—

ОПИСАНИЕ МЕСТОПОЛОЖЕНИЯ ГРАНИЦ

Публичный сервитут

(наименование объекта, местоположение границ которого описано)

Сведения о местоположении границ объекта

1	2	3	4	5	6
1249	287212,81	2322577,84	Картометрический метод	0,10	—
1250	287212,80	2322577,79	Картометрический метод	0,10	—
1251	287212,81	2322577,74	Картометрический метод	0,10	—
1252	287212,85	2322577,70	Картометрический метод	0,10	—
1241	287212,90	2322577,69	Картометрический метод	0,10	—
1253	287207,46	2322580,01	Картометрический метод	0,10	—
1254	287207,51	2322580,02	Картометрический метод	0,10	—
1255	287207,55	2322580,06	Картометрический метод	0,10	—
1256	287207,56	2322580,11	Картометрический метод	0,10	—
1257	287207,55	2322580,16	Картометрический метод	0,10	—
1258	287207,51	2322580,20	Картометрический метод	0,10	—
1259	287207,46	2322580,21	Картометрический метод	0,10	—
1260	287207,41	2322580,20	Картометрический метод	0,10	—
1261	287207,37	2322580,16	Картометрический метод	0,10	—
1262	287207,36	2322580,11	Картометрический метод	0,10	—
1263	287207,37	2322580,06	Картометрический метод	0,10	—
1264	287207,41	2322580,02	Картометрический метод	0,10	—
1253	287207,46	2322580,01	Картометрический метод	0,10	—
1265	287201,58	2322582,25	Картометрический метод	0,10	—
1266	287201,63	2322582,26	Картометрический метод	0,10	—
1267	287201,67	2322582,30	Картометрический метод	0,10	—
1268	287201,68	2322582,35	Картометрический метод	0,10	—
1269	287201,67	2322582,40	Картометрический метод	0,10	—
1270	287201,63	2322582,44	Картометрический метод	0,10	—
1271	287201,58	2322582,45	Картометрический метод	0,10	—
1272	287201,53	2322582,44	Картометрический метод	0,10	—
1273	287201,49	2322582,40	Картометрический метод	0,10	—
1274	287201,48	2322582,35	Картометрический метод	0,10	—
1275	287201,49	2322582,30	Картометрический метод	0,10	—
1276	287201,53	2322582,26	Картометрический метод	0,10	—
1265	287201,58	2322582,25	Картометрический метод	0,10	—
1277	287197,45	2322584,22	Картометрический метод	0,10	—
1278	287197,50	2322584,23	Картометрический метод	0,10	—
1279	287197,54	2322584,27	Картометрический метод	0,10	—
1280	287197,55	2322584,32	Картометрический метод	0,10	—
1281	287197,54	2322584,37	Картометрический метод	0,10	—
1282	287197,50	2322584,41	Картометрический метод	0,10	—
1283	287197,45	2322584,42	Картометрический метод	0,10	—
1284	287197,40	2322584,41	Картометрический метод	0,10	—
1285	287197,36	2322584,37	Картометрический метод	0,10	—
1286	287197,35	2322584,32	Картометрический метод	0,10	—
1287	287197,36	2322584,27	Картометрический метод	0,10	—
1288	287197,40	2322584,23	Картометрический метод	0,10	—
1277	287197,45	2322584,22	Картометрический метод	0,10	—
1289	287190,81	2322587,03	Картометрический метод	0,10	—

ОПИСАНИЕ МЕСТОПОЛОЖЕНИЯ ГРАНИЦ

Публичный сервитут

(наименование объекта, местоположение границ которого описано)

Сведения о местоположении границ объекта

1	2	3	4	5	6
1290	287190,80	2322587,08	Картометрический метод	0,10	—
1291	287190,76	2322587,12	Картометрический метод	0,10	—
1292	287190,71	2322587,13	Картометрический метод	0,10	—
1293	287190,66	2322587,12	Картометрический метод	0,10	—
1294	287190,62	2322587,08	Картометрический метод	0,10	—
1295	287190,61	2322587,03	Картометрический метод	0,10	—
1296	287190,62	2322586,98	Картометрический метод	0,10	—
1297	287190,66	2322586,94	Картометрический метод	0,10	—
1298	287190,71	2322586,93	Картометрический метод	0,10	—
1299	287190,76	2322586,94	Картометрический метод	0,10	—
1300	287190,80	2322586,98	Картометрический метод	0,10	—
1289	287190,81	2322587,03	Картометрический метод	0,10	—
1301	287184,82	2322589,42	Картометрический метод	0,10	—
1302	287184,81	2322589,47	Картометрический метод	0,10	—
1303	287184,77	2322589,51	Картометрический метод	0,10	—
1304	287184,72	2322589,52	Картометрический метод	0,10	—
1305	287184,67	2322589,51	Картометрический метод	0,10	—
1306	287184,63	2322589,47	Картометрический метод	0,10	—
1307	287184,62	2322589,42	Картометрический метод	0,10	—
1308	287184,63	2322589,37	Картометрический метод	0,10	—
1309	287184,67	2322589,33	Картометрический метод	0,10	—
1310	287184,72	2322589,32	Картометрический метод	0,10	—
1311	287184,77	2322589,33	Картометрический метод	0,10	—
1312	287184,81	2322589,37	Картометрический метод	0,10	—
1301	287184,82	2322589,42	Картометрический метод	0,10	—
1313	287179,55	2322591,07	Картометрический метод	0,10	—
1314	287179,60	2322591,08	Картометрический метод	0,10	—
1315	287179,64	2322591,12	Картометрический метод	0,10	—
1316	287179,65	2322591,17	Картометрический метод	0,10	—
1317	287179,64	2322591,22	Картометрический метод	0,10	—
1318	287179,60	2322591,26	Картометрический метод	0,10	—
1319	287179,55	2322591,27	Картометрический метод	0,10	—
1320	287179,50	2322591,26	Картометрический метод	0,10	—
1321	287179,46	2322591,22	Картометрический метод	0,10	—
1322	287179,45	2322591,17	Картометрический метод	0,10	—
1323	287179,46	2322591,12	Картометрический метод	0,10	—
1324	287179,50	2322591,08	Картометрический метод	0,10	—
1313	287179,55	2322591,07	Картометрический метод	0,10	—
1325	287174,54	2322592,90	Картометрический метод	0,10	—
1326	287174,53	2322592,95	Картометрический метод	0,10	—
1327	287174,49	2322592,99	Картометрический метод	0,10	—
1328	287174,44	2322593,00	Картометрический метод	0,10	—
1329	287174,39	2322592,99	Картометрический метод	0,10	—
1330	287174,35	2322592,95	Картометрический метод	0,10	—
1331	287174,34	2322592,90	Картометрический метод	0,10	—
1332	287174,35	2322592,85	Картометрический метод	0,10	—

ОПИСАНИЕ МЕСТОПОЛОЖЕНИЯ ГРАНИЦ

Публичный сервитут

(наименование объекта, местоположение границ которого описано)

Сведения о местоположении границ объекта

1	2	3	4	5	6
1333	287174,39	2322592,81	Картометрический метод	0,10	—
1334	287174,44	2322592,80	Картометрический метод	0,10	—
1335	287174,49	2322592,81	Картометрический метод	0,10	—
1336	287174,53	2322592,85	Картометрический метод	0,10	—
1325	287174,54	2322592,90	Картометрический метод	0,10	—
1337	287167,40	2322595,01	Картометрический метод	0,10	—
1338	287167,45	2322595,02	Картометрический метод	0,10	—
1339	287167,49	2322595,06	Картометрический метод	0,10	—
1340	287167,50	2322595,11	Картометрический метод	0,10	—
1341	287167,49	2322595,16	Картометрический метод	0,10	—
1342	287167,45	2322595,20	Картометрический метод	0,10	—
1343	287167,40	2322595,21	Картометрический метод	0,10	—
1344	287167,35	2322595,20	Картометрический метод	0,10	—
1345	287167,31	2322595,16	Картометрический метод	0,10	—
1346	287167,30	2322595,11	Картометрический метод	0,10	—
1347	287167,31	2322595,06	Картометрический метод	0,10	—
1348	287167,35	2322595,02	Картометрический метод	0,10	—
1337	287167,40	2322595,01	Картометрический метод	0,10	—
1349	287162,26	2322596,77	Картометрический метод	0,10	—
1350	287162,31	2322596,78	Картометрический метод	0,10	—
1351	287162,35	2322596,82	Картометрический метод	0,10	—
1352	287162,36	2322596,87	Картометрический метод	0,10	—
1353	287162,35	2322596,92	Картометрический метод	0,10	—
1354	287162,31	2322596,96	Картометрический метод	0,10	—
1355	287162,26	2322596,97	Картометрический метод	0,10	—
1356	287162,21	2322596,96	Картометрический метод	0,10	—
1357	287162,17	2322596,92	Картометрический метод	0,10	—
1358	287162,16	2322596,87	Картометрический метод	0,10	—
1359	287162,17	2322596,82	Картометрический метод	0,10	—
1360	287162,21	2322596,78	Картометрический метод	0,10	—
1349	287162,26	2322596,77	Картометрический метод	0,10	—
1361	287156,73	2322598,68	Картометрический метод	0,10	—
1362	287156,72	2322598,73	Картометрический метод	0,10	—
1363	287156,68	2322598,77	Картометрический метод	0,10	—
1364	287156,63	2322598,78	Картометрический метод	0,10	—
1365	287156,58	2322598,77	Картометрический метод	0,10	—
1366	287156,54	2322598,73	Картометрический метод	0,10	—
1367	287156,53	2322598,68	Картометрический метод	0,10	—
1368	287156,54	2322598,63	Картометрический метод	0,10	—
1369	287156,58	2322598,59	Картометрический метод	0,10	—
1370	287156,63	2322598,58	Картометрический метод	0,10	—
1371	287156,68	2322598,59	Картометрический метод	0,10	—
1372	287156,72	2322598,63	Картометрический метод	0,10	—
1361	287156,73	2322598,68	Картометрический метод	0,10	—
1373	287151,73	2322600,21	Картометрический метод	0,10	—

ОПИСАНИЕ МЕСТОПОЛОЖЕНИЯ ГРАНИЦ

Публичный сервитут

(наименование объекта, местоположение границ которого описано)

Сведения о местоположении границ объекта

1	2	3	4	5	6
1374	287151,72	2322600,26	Картометрический метод	0,10	—
1375	287151,68	2322600,30	Картометрический метод	0,10	—
1376	287151,63	2322600,31	Картометрический метод	0,10	—
1377	287151,58	2322600,30	Картометрический метод	0,10	—
1378	287151,54	2322600,26	Картометрический метод	0,10	—
1379	287151,53	2322600,21	Картометрический метод	0,10	—
1380	287151,54	2322600,16	Картометрический метод	0,10	—
1381	287151,58	2322600,12	Картометрический метод	0,10	—
1382	287151,63	2322600,11	Картометрический метод	0,10	—
1383	287151,68	2322600,12	Картометрический метод	0,10	—
1384	287151,72	2322600,16	Картометрический метод	0,10	—
1373	287151,73	2322600,21	Картометрический метод	0,10	—
1385	287144,52	2322602,56	Картометрический метод	0,10	—
1386	287144,51	2322602,61	Картометрический метод	0,10	—
1387	287144,47	2322602,65	Картометрический метод	0,10	—
1388	287144,42	2322602,66	Картометрический метод	0,10	—
1389	287144,37	2322602,65	Картометрический метод	0,10	—
1390	287144,33	2322602,61	Картометрический метод	0,10	—
1391	287144,32	2322602,56	Картометрический метод	0,10	—
1392	287144,33	2322602,51	Картометрический метод	0,10	—
1393	287144,37	2322602,47	Картометрический метод	0,10	—
1394	287144,42	2322602,46	Картометрический метод	0,10	—
1395	287144,47	2322602,47	Картометрический метод	0,10	—
1396	287144,51	2322602,51	Картометрический метод	0,10	—
1385	287144,52	2322602,56	Картометрический метод	0,10	—
1397	287137,64	2322604,64	Картометрический метод	0,10	—
1398	287137,69	2322604,65	Картометрический метод	0,10	—
1399	287137,73	2322604,69	Картометрический метод	0,10	—
1400	287137,74	2322604,74	Картометрический метод	0,10	—
1401	287137,73	2322604,79	Картометрический метод	0,10	—
1402	287137,69	2322604,83	Картометрический метод	0,10	—
1403	287137,64	2322604,84	Картометрический метод	0,10	—
1404	287137,59	2322604,83	Картометрический метод	0,10	—
1405	287137,55	2322604,79	Картометрический метод	0,10	—
1406	287137,54	2322604,74	Картометрический метод	0,10	—
1407	287137,55	2322604,69	Картометрический метод	0,10	—
1408	287137,59	2322604,65	Картометрический метод	0,10	—
1397	287137,64	2322604,64	Картометрический метод	0,10	—
1409	287131,16	2322606,85	Картометрический метод	0,10	—
1410	287131,15	2322606,90	Картометрический метод	0,10	—
1411	287131,11	2322606,94	Картометрический метод	0,10	—
1412	287131,06	2322606,95	Картометрический метод	0,10	—
1413	287131,01	2322606,94	Картометрический метод	0,10	—
1414	287130,97	2322606,90	Картометрический метод	0,10	—
1415	287130,96	2322606,85	Картометрический метод	0,10	—
1416	287130,97	2322606,80	Картометрический метод	0,10	—

ОПИСАНИЕ МЕСТОПОЛОЖЕНИЯ ГРАНИЦ

Публичный сервитут

(наименование объекта, местоположение границ которого описано)

Сведения о местоположении границ объекта

1	2	3	4	5	6
1417	287131,01	2322606,76	Картометрический метод	0,10	—
1418	287131,06	2322606,75	Картометрический метод	0,10	—
1419	287131,11	2322606,76	Картометрический метод	0,10	—
1420	287131,15	2322606,80	Картометрический метод	0,10	—
1409	287131,16	2322606,85	Картометрический метод	0,10	—
1421	287124,56	2322608,81	Картометрический метод	0,10	—
1422	287124,61	2322608,82	Картометрический метод	0,10	—
1423	287124,65	2322608,86	Картометрический метод	0,10	—
1424	287124,66	2322608,91	Картометрический метод	0,10	—
1425	287124,65	2322608,96	Картометрический метод	0,10	—
1426	287124,61	2322609,00	Картометрический метод	0,10	—
1427	287124,56	2322609,01	Картометрический метод	0,10	—
1428	287124,51	2322609,00	Картометрический метод	0,10	—
1429	287124,47	2322608,96	Картометрический метод	0,10	—
1430	287124,46	2322608,91	Картометрический метод	0,10	—
1431	287124,47	2322608,86	Картометрический метод	0,10	—
1432	287124,51	2322608,82	Картометрический метод	0,10	—
1421	287124,56	2322608,81	Картометрический метод	0,10	—
1433	287117,66	2322611,20	Картометрический метод	0,10	—
1434	287117,65	2322611,25	Картометрический метод	0,10	—
1435	287117,61	2322611,29	Картометрический метод	0,10	—
1436	287117,56	2322611,30	Картометрический метод	0,10	—
1437	287117,51	2322611,29	Картометрический метод	0,10	—
1438	287117,47	2322611,25	Картометрический метод	0,10	—
1439	287117,46	2322611,20	Картометрический метод	0,10	—
1440	287117,47	2322611,15	Картометрический метод	0,10	—
1441	287117,51	2322611,11	Картометрический метод	0,10	—
1442	287117,56	2322611,10	Картометрический метод	0,10	—
1443	287117,61	2322611,11	Картометрический метод	0,10	—
1444	287117,65	2322611,15	Картометрический метод	0,10	—
1433	287117,66	2322611,20	Картометрический метод	0,10	—
1445	287112,10	2322613,02	Картометрический метод	0,10	—
1446	287112,09	2322613,07	Картометрический метод	0,10	—
1447	287112,05	2322613,11	Картометрический метод	0,10	—
1448	287112,00	2322613,12	Картометрический метод	0,10	—
1449	287111,95	2322613,11	Картометрический метод	0,10	—
1450	287111,91	2322613,07	Картометрический метод	0,10	—
1451	287111,90	2322613,02	Картометрический метод	0,10	—
1452	287111,91	2322612,97	Картометрический метод	0,10	—
1453	287111,95	2322612,93	Картометрический метод	0,10	—
1454	287112,00	2322612,92	Картометрический метод	0,10	—
1455	287112,05	2322612,93	Картометрический метод	0,10	—
1456	287112,09	2322612,97	Картометрический метод	0,10	—
1445	287112,10	2322613,02	Картометрический метод	0,10	—
1457	287106,41	2322614,71	Картометрический метод	0,10	—

ОПИСАНИЕ МЕСТОПОЛОЖЕНИЯ ГРАНИЦ

Публичный сервитут

(наименование объекта, местоположение границ которого описано)

Сведения о местоположении границ объекта

1	2	3	4	5	6
1458	287106,46	2322614,72	Картометрический метод	0,10	—
1459	287106,50	2322614,76	Картометрический метод	0,10	—
1460	287106,51	2322614,81	Картометрический метод	0,10	—
1461	287106,50	2322614,86	Картометрический метод	0,10	—
1462	287106,46	2322614,90	Картометрический метод	0,10	—
1463	287106,41	2322614,91	Картометрический метод	0,10	—
1464	287106,36	2322614,90	Картометрический метод	0,10	—
1465	287106,32	2322614,86	Картометрический метод	0,10	—
1466	287106,31	2322614,81	Картометрический метод	0,10	—
1467	287106,32	2322614,76	Картометрический метод	0,10	—
1468	287106,36	2322614,72	Картометрический метод	0,10	—
1457	287106,41	2322614,71	Картометрический метод	0,10	—
1469	287098,79	2322617,11	Картометрический метод	0,10	—
1470	287098,84	2322617,12	Картометрический метод	0,10	—
1471	287098,88	2322617,16	Картометрический метод	0,10	—
1472	287098,89	2322617,21	Картометрический метод	0,10	—
1473	287098,88	2322617,26	Картометрический метод	0,10	—
1474	287098,84	2322617,30	Картометрический метод	0,10	—
1475	287098,79	2322617,31	Картометрический метод	0,10	—
1476	287098,74	2322617,30	Картометрический метод	0,10	—
1477	287098,70	2322617,26	Картометрический метод	0,10	—
1478	287098,69	2322617,21	Картометрический метод	0,10	—
1479	287098,70	2322617,16	Картометрический метод	0,10	—
1480	287098,74	2322617,12	Картометрический метод	0,10	—
1469	287098,79	2322617,11	Картометрический метод	0,10	—
1481	287092,34	2322619,34	Картометрический метод	0,10	—
1482	287092,33	2322619,39	Картометрический метод	0,10	—
1483	287092,29	2322619,43	Картометрический метод	0,10	—
1484	287092,24	2322619,44	Картометрический метод	0,10	—
1485	287092,19	2322619,43	Картометрический метод	0,10	—
1486	287092,15	2322619,39	Картометрический метод	0,10	—
1487	287092,14	2322619,34	Картометрический метод	0,10	—
1488	287092,15	2322619,29	Картометрический метод	0,10	—
1489	287092,19	2322619,25	Картометрический метод	0,10	—
1490	287092,24	2322619,24	Картометрический метод	0,10	—
1491	287092,29	2322619,25	Картометрический метод	0,10	—
1492	287092,33	2322619,29	Картометрический метод	0,10	—
1481	287092,34	2322619,34	Картометрический метод	0,10	—
1493	287085,61	2322621,51	Картометрический метод	0,10	—
1494	287085,60	2322621,56	Картометрический метод	0,10	—
1495	287085,56	2322621,60	Картометрический метод	0,10	—
1496	287085,51	2322621,61	Картометрический метод	0,10	—
1497	287085,46	2322621,60	Картометрический метод	0,10	—
1498	287085,42	2322621,56	Картометрический метод	0,10	—
1499	287085,41	2322621,51	Картометрический метод	0,10	—
1500	287085,42	2322621,46	Картометрический метод	0,10	—

ОПИСАНИЕ МЕСТОПОЛОЖЕНИЯ ГРАНИЦ

Публичный сервитут

(наименование объекта, местоположение границ которого описано)

Сведения о местоположении границ объекта

1	2	3	4	5	6
1501	287085,46	2322621,42	Картометрический метод	0,10	—
1502	287085,51	2322621,41	Картометрический метод	0,10	—
1503	287085,56	2322621,42	Картометрический метод	0,10	—
1504	287085,60	2322621,46	Картометрический метод	0,10	—
1493	287085,61	2322621,51	Картометрический метод	0,10	—
1505	287078,81	2322623,53	Картометрический метод	0,10	—
1506	287078,86	2322623,54	Картометрический метод	0,10	—
1507	287078,90	2322623,58	Картометрический метод	0,10	—
1508	287078,91	2322623,63	Картометрический метод	0,10	—
1509	287078,90	2322623,68	Картометрический метод	0,10	—
1510	287078,86	2322623,72	Картометрический метод	0,10	—
1511	287078,81	2322623,73	Картометрический метод	0,10	—
1512	287078,76	2322623,72	Картометрический метод	0,10	—
1513	287078,72	2322623,68	Картометрический метод	0,10	—
1514	287078,71	2322623,63	Картометрический метод	0,10	—
1515	287078,72	2322623,58	Картометрический метод	0,10	—
1516	287078,76	2322623,54	Картометрический метод	0,10	—
1505	287078,81	2322623,53	Картометрический метод	0,10	—
1517	287072,40	2322625,69	Картометрический метод	0,10	—
1518	287072,39	2322625,74	Картометрический метод	0,10	—
1519	287072,35	2322625,78	Картометрический метод	0,10	—
1520	287072,30	2322625,79	Картометрический метод	0,10	—
1521	287072,25	2322625,78	Картометрический метод	0,10	—
1522	287072,21	2322625,74	Картометрический метод	0,10	—
1523	287072,20	2322625,69	Картометрический метод	0,10	—
1524	287072,21	2322625,64	Картометрический метод	0,10	—
1525	287072,25	2322625,60	Картометрический метод	0,10	—
1526	287072,30	2322625,59	Картометрический метод	0,10	—
1527	287072,35	2322625,60	Картометрический метод	0,10	—
1528	287072,39	2322625,64	Картометрический метод	0,10	—
1517	287072,40	2322625,69	Картометрический метод	0,10	—
1529	287065,36	2322628,07	Картометрический метод	0,10	—
1530	287065,35	2322628,12	Картометрический метод	0,10	—
1531	287065,31	2322628,16	Картометрический метод	0,10	—
1532	287065,26	2322628,17	Картометрический метод	0,10	—
1533	287065,21	2322628,16	Картометрический метод	0,10	—
1534	287065,17	2322628,12	Картометрический метод	0,10	—
1535	287065,16	2322628,07	Картометрический метод	0,10	—
1536	287065,17	2322628,02	Картометрический метод	0,10	—
1537	287065,21	2322627,98	Картометрический метод	0,10	—
1538	287065,26	2322627,97	Картометрический метод	0,10	—
1539	287065,31	2322627,98	Картометрический метод	0,10	—
1540	287065,35	2322628,02	Картометрический метод	0,10	—
1529	287065,36	2322628,07	Картометрический метод	0,10	—
1541	287058,87	2322629,84	Картометрический метод	0,10	—

ОПИСАНИЕ МЕСТОПОЛОЖЕНИЯ ГРАНИЦ

Публичный сервитут

(наименование объекта, местоположение границ которого описано)

Сведения о местоположении границ объекта

1	2	3	4	5	6
1542	287058,92	2322629,85	Картометрический метод	0,10	—
1543	287058,96	2322629,89	Картометрический метод	0,10	—
1544	287058,97	2322629,94	Картометрический метод	0,10	—
1545	287058,96	2322629,99	Картометрический метод	0,10	—
1546	287058,92	2322630,03	Картометрический метод	0,10	—
1547	287058,87	2322630,04	Картометрический метод	0,10	—
1548	287058,82	2322630,03	Картометрический метод	0,10	—
1549	287058,78	2322629,99	Картометрический метод	0,10	—
1550	287058,77	2322629,94	Картометрический метод	0,10	—
1551	287058,78	2322629,89	Картометрический метод	0,10	—
1552	287058,82	2322629,85	Картометрический метод	0,10	—
1541	287058,87	2322629,84	Картометрический метод	0,10	—
1553	287052,31	2322631,89	Картометрический метод	0,10	—
1554	287052,30	2322631,94	Картометрический метод	0,10	—
1555	287052,26	2322631,98	Картометрический метод	0,10	—
1556	287052,21	2322631,99	Картометрический метод	0,10	—
1557	287052,16	2322631,98	Картометрический метод	0,10	—
1558	287052,12	2322631,94	Картометрический метод	0,10	—
1559	287052,11	2322631,89	Картометрический метод	0,10	—
1560	287052,12	2322631,84	Картометрический метод	0,10	—
1561	287052,16	2322631,80	Картометрический метод	0,10	—
1562	287052,21	2322631,79	Картометрический метод	0,10	—
1563	287052,26	2322631,80	Картометрический метод	0,10	—
1564	287052,30	2322631,84	Картометрический метод	0,10	—
1553	287052,31	2322631,89	Картометрический метод	0,10	—
1565	287045,54	2322634,11	Картометрический метод	0,10	—
1566	287045,53	2322634,16	Картометрический метод	0,10	—
1567	287045,49	2322634,20	Картометрический метод	0,10	—
1568	287045,44	2322634,21	Картометрический метод	0,10	—
1569	287045,39	2322634,20	Картометрический метод	0,10	—
1570	287045,35	2322634,16	Картометрический метод	0,10	—
1571	287045,34	2322634,11	Картометрический метод	0,10	—
1572	287045,35	2322634,06	Картометрический метод	0,10	—
1573	287045,39	2322634,02	Картометрический метод	0,10	—
1574	287045,44	2322634,01	Картометрический метод	0,10	—
1575	287045,49	2322634,02	Картометрический метод	0,10	—
1576	287045,53	2322634,06	Картометрический метод	0,10	—
1565	287045,54	2322634,11	Картометрический метод	0,10	—
1577	287038,42	2322636,28	Картометрический метод	0,10	—
1578	287038,41	2322636,33	Картометрический метод	0,10	—
1579	287038,37	2322636,37	Картометрический метод	0,10	—
1580	287038,32	2322636,38	Картометрический метод	0,10	—
1581	287038,27	2322636,37	Картометрический метод	0,10	—
1582	287038,23	2322636,33	Картометрический метод	0,10	—
1583	287038,22	2322636,28	Картометрический метод	0,10	—
1584	287038,23	2322636,23	Картометрический метод	0,10	—

ОПИСАНИЕ МЕСТОПОЛОЖЕНИЯ ГРАНИЦ

Публичный сервитут

(наименование объекта, местоположение границ которого описано)

Сведения о местоположении границ объекта

1	2	3	4	5	6
1585	287038,27	2322636,19	Картометрический метод	0,10	—
1586	287038,32	2322636,18	Картометрический метод	0,10	—
1587	287038,37	2322636,19	Картометрический метод	0,10	—
1588	287038,41	2322636,23	Картометрический метод	0,10	—
1577	287038,42	2322636,28	Картометрический метод	0,10	—
1589	287031,95	2322638,23	Картометрический метод	0,10	—
1590	287031,94	2322638,28	Картометрический метод	0,10	—
1591	287031,90	2322638,32	Картометрический метод	0,10	—
1592	287031,85	2322638,33	Картометрический метод	0,10	—
1593	287031,80	2322638,32	Картометрический метод	0,10	—
1594	287031,76	2322638,28	Картометрический метод	0,10	—
1595	287031,75	2322638,23	Картометрический метод	0,10	—
1596	287031,76	2322638,18	Картометрический метод	0,10	—
1597	287031,80	2322638,14	Картометрический метод	0,10	—
1598	287031,85	2322638,13	Картометрический метод	0,10	—
1599	287031,90	2322638,14	Картометрический метод	0,10	—
1600	287031,94	2322638,18	Картометрический метод	0,10	—
1589	287031,95	2322638,23	Картометрический метод	0,10	—
1601	287025,16	2322640,40	Картометрический метод	0,10	—
1602	287025,15	2322640,45	Картометрический метод	0,10	—
1603	287025,11	2322640,49	Картометрический метод	0,10	—
1604	287025,06	2322640,50	Картометрический метод	0,10	—
1605	287025,01	2322640,49	Картометрический метод	0,10	—
1606	287024,97	2322640,45	Картометрический метод	0,10	—
1607	287024,96	2322640,40	Картометрический метод	0,10	—
1608	287024,97	2322640,35	Картометрический метод	0,10	—
1609	287025,01	2322640,31	Картометрический метод	0,10	—
1610	287025,06	2322640,30	Картометрический метод	0,10	—
1611	287025,11	2322640,31	Картометрический метод	0,10	—
1612	287025,15	2322640,35	Картометрический метод	0,10	—
1601	287025,16	2322640,40	Картометрический метод	0,10	—
1613	287019,63	2322641,95	Картометрический метод	0,10	—
1614	287019,68	2322641,96	Картометрический метод	0,10	—
1615	287019,72	2322642,00	Картометрический метод	0,10	—
1616	287019,73	2322642,05	Картометрический метод	0,10	—
1617	287019,72	2322642,10	Картометрический метод	0,10	—
1618	287019,68	2322642,14	Картометрический метод	0,10	—
1619	287019,63	2322642,15	Картометрический метод	0,10	—
1620	287019,58	2322642,14	Картометрический метод	0,10	—
1621	287019,54	2322642,10	Картометрический метод	0,10	—
1622	287019,53	2322642,05	Картометрический метод	0,10	—
1623	287019,54	2322642,00	Картометрический метод	0,10	—
1624	287019,58	2322641,96	Картометрический метод	0,10	—
1613	287019,63	2322641,95	Картометрический метод	0,10	—
1625	287014,50	2322643,69	Картометрический метод	0,10	—

ОПИСАНИЕ МЕСТОПОЛОЖЕНИЯ ГРАНИЦ

Публичный сервитут

(наименование объекта, местоположение границ которого описано)

Сведения о местоположении границ объекта

1	2	3	4	5	6
1626	287014,55	2322643,70	Картометрический метод	0,10	—
1627	287014,59	2322643,74	Картометрический метод	0,10	—
1628	287014,60	2322643,79	Картометрический метод	0,10	—
1629	287014,59	2322643,84	Картометрический метод	0,10	—
1630	287014,55	2322643,88	Картометрический метод	0,10	—
1631	287014,50	2322643,89	Картометрический метод	0,10	—
1632	287014,45	2322643,88	Картометрический метод	0,10	—
1633	287014,41	2322643,84	Картометрический метод	0,10	—
1634	287014,40	2322643,79	Картометрический метод	0,10	—
1635	287014,41	2322643,74	Картометрический метод	0,10	—
1636	287014,45	2322643,70	Картометрический метод	0,10	—
1625	287014,50	2322643,69	Картометрический метод	0,10	—
1637	287007,00	2322645,98	Картометрический метод	0,10	—
1638	287006,99	2322646,03	Картометрический метод	0,10	—
1639	287006,95	2322646,07	Картометрический метод	0,10	—
1640	287006,90	2322646,08	Картометрический метод	0,10	—
1641	287006,85	2322646,07	Картометрический метод	0,10	—
1642	287006,81	2322646,03	Картометрический метод	0,10	—
1643	287006,80	2322645,98	Картометрический метод	0,10	—
1644	287006,81	2322645,93	Картометрический метод	0,10	—
1645	287006,85	2322645,89	Картометрический метод	0,10	—
1646	287006,90	2322645,88	Картометрический метод	0,10	—
1647	287006,95	2322645,89	Картометрический метод	0,10	—
1648	287006,99	2322645,93	Картометрический метод	0,10	—
1637	287007,00	2322645,98	Картометрический метод	0,10	—
1649	287007,22	2322651,82	Картометрический метод	0,10	—
1650	287007,27	2322651,83	Картометрический метод	0,10	—
1651	287007,31	2322651,87	Картометрический метод	0,10	—
1652	287007,32	2322651,92	Картометрический метод	0,10	—
1653	287007,31	2322651,97	Картометрический метод	0,10	—
1654	287007,27	2322652,01	Картометрический метод	0,10	—
1655	287007,22	2322652,02	Картометрический метод	0,10	—
1656	287007,17	2322652,01	Картометрический метод	0,10	—
1657	287007,13	2322651,97	Картометрический метод	0,10	—
1658	287007,12	2322651,92	Картометрический метод	0,10	—
1659	287007,13	2322651,87	Картометрический метод	0,10	—
1660	287007,17	2322651,83	Картометрический метод	0,10	—
1649	287007,22	2322651,82	Картометрический метод	0,10	—
1661	287002,98	2322652,93	Картометрический метод	0,10	—
1662	287002,97	2322652,98	Картометрический метод	0,10	—
1663	287002,93	2322653,02	Картометрический метод	0,10	—
1664	287002,88	2322653,03	Картометрический метод	0,10	—
1665	287002,83	2322653,02	Картометрический метод	0,10	—
1666	287002,79	2322652,98	Картометрический метод	0,10	—
1667	287002,78	2322652,93	Картометрический метод	0,10	—
1668	287002,79	2322652,88	Картометрический метод	0,10	—

ОПИСАНИЕ МЕСТОПОЛОЖЕНИЯ ГРАНИЦ

Публичный сервитут

(наименование объекта, местоположение границ которого описано)

Сведения о местоположении границ объекта

1	2	3	4	5	6
1669	287002,83	2322652,84	Картометрический метод	0,10	—
1670	287002,88	2322652,83	Картометрический метод	0,10	—
1671	287002,93	2322652,84	Картометрический метод	0,10	—
1672	287002,97	2322652,88	Картометрический метод	0,10	—
1661	287002,98	2322652,93	Картометрический метод	0,10	—
1673	286981,31	2322657,48	Картометрический метод	0,10	—
1674	286981,30	2322657,53	Картометрический метод	0,10	—
1675	286981,26	2322657,57	Картометрический метод	0,10	—
1676	286981,21	2322657,58	Картометрический метод	0,10	—
1677	286981,16	2322657,57	Картометрический метод	0,10	—
1678	286981,12	2322657,53	Картометрический метод	0,10	—
1679	286981,11	2322657,48	Картометрический метод	0,10	—
1680	286981,12	2322657,43	Картометрический метод	0,10	—
1681	286981,16	2322657,40	Картометрический метод	0,10	—
1682	286981,21	2322657,38	Картометрический метод	0,10	—
1683	286981,26	2322657,40	Картометрический метод	0,10	—
1684	286981,30	2322657,43	Картометрический метод	0,10	—
1673	286981,31	2322657,48	Картометрический метод	0,10	—
1685	286975,62	2322658,54	Картометрический метод	0,10	—
1686	286975,67	2322658,55	Картометрический метод	0,10	—
1687	286975,71	2322658,59	Картометрический метод	0,10	—
1688	286975,72	2322658,64	Картометрический метод	0,10	—
1689	286975,71	2322658,69	Картометрический метод	0,10	—
1690	286975,67	2322658,73	Картометрический метод	0,10	—
1691	286975,62	2322658,74	Картометрический метод	0,10	—
1692	286975,57	2322658,73	Картометрический метод	0,10	—
1693	286975,53	2322658,69	Картометрический метод	0,10	—
1694	286975,52	2322658,64	Картометрический метод	0,10	—
1695	286975,53	2322658,59	Картометрический метод	0,10	—
1696	286975,57	2322658,55	Картометрический метод	0,10	—
1685	286975,62	2322658,54	Картометрический метод	0,10	—
1697	286969,37	2322659,82	Картометрический метод	0,10	—
1698	286969,36	2322659,87	Картометрический метод	0,10	—
1699	286969,32	2322659,91	Картометрический метод	0,10	—
1700	286969,27	2322659,92	Картометрический метод	0,10	—
1701	286969,22	2322659,91	Картометрический метод	0,10	—
1702	286969,18	2322659,87	Картометрический метод	0,10	—
1703	286969,17	2322659,82	Картометрический метод	0,10	—
1704	286969,18	2322659,77	Картометрический метод	0,10	—
1705	286969,22	2322659,73	Картометрический метод	0,10	—
1706	286969,27	2322659,72	Картометрический метод	0,10	—
1707	286969,32	2322659,73	Картометрический метод	0,10	—
1708	286969,36	2322659,77	Картометрический метод	0,10	—
1697	286969,37	2322659,82	Картометрический метод	0,10	—
1709	286963,67	2322661,13	Картометрический метод	0,10	—

ОПИСАНИЕ МЕСТОПОЛОЖЕНИЯ ГРАНИЦ

Публичный сервитут

(наименование объекта, местоположение границ которого описано)

Сведения о местоположении границ объекта

1	2	3	4	5	6
1710	286963,66	2322661,18	Картометрический метод	0,10	—
1711	286963,62	2322661,22	Картометрический метод	0,10	—
1712	286963,57	2322661,23	Картометрический метод	0,10	—
1713	286963,52	2322661,22	Картометрический метод	0,10	—
1714	286963,48	2322661,18	Картометрический метод	0,10	—
1715	286963,47	2322661,13	Картометрический метод	0,10	—
1716	286963,48	2322661,08	Картометрический метод	0,10	—
1717	286963,52	2322661,04	Картометрический метод	0,10	—
1718	286963,57	2322661,03	Картометрический метод	0,10	—
1719	286963,62	2322661,04	Картометрический метод	0,10	—
1720	286963,66	2322661,08	Картометрический метод	0,10	—
1709	286963,67	2322661,13	Картометрический метод	0,10	—
1721	286956,78	2322662,54	Картометрический метод	0,10	—
1722	286956,77	2322662,59	Картометрический метод	0,10	—
1723	286956,73	2322662,63	Картометрический метод	0,10	—
1724	286956,68	2322662,64	Картометрический метод	0,10	—
1725	286956,63	2322662,63	Картометрический метод	0,10	—
1726	286956,59	2322662,59	Картометрический метод	0,10	—
1727	286956,58	2322662,54	Картометрический метод	0,10	—
1728	286956,59	2322662,49	Картометрический метод	0,10	—
1729	286956,63	2322662,45	Картометрический метод	0,10	—
1730	286956,68	2322662,44	Картометрический метод	0,10	—
1731	286956,73	2322662,45	Картометрический метод	0,10	—
1732	286956,77	2322662,49	Картометрический метод	0,10	—
1721	286956,78	2322662,54	Картометрический метод	0,10	—
1733	286951,05	2322662,24	Картометрический метод	0,10	—
1734	286951,10	2322662,25	Картометрический метод	0,10	—
1735	286951,14	2322662,29	Картометрический метод	0,10	—
1736	286951,15	2322662,34	Картометрический метод	0,10	—
1737	286951,14	2322662,39	Картометрический метод	0,10	—
1738	286951,10	2322662,43	Картометрический метод	0,10	—
1739	286951,05	2322662,44	Картометрический метод	0,10	—
1740	286951,00	2322662,43	Картометрический метод	0,10	—
1741	286950,96	2322662,39	Картометрический метод	0,10	—
1742	286950,95	2322662,34	Картометрический метод	0,10	—
1743	286950,96	2322662,29	Картометрический метод	0,10	—
1744	286951,00	2322662,25	Картометрический метод	0,10	—
1733	286951,05	2322662,24	Картометрический метод	0,10	—
1745	286945,46	2322662,08	Картометрический метод	0,10	—
1746	286945,45	2322662,13	Картометрический метод	0,10	—
1747	286945,41	2322662,17	Картометрический метод	0,10	—
1748	286945,36	2322662,18	Картометрический метод	0,10	—
1749	286945,31	2322662,17	Картометрический метод	0,10	—
1750	286945,27	2322662,13	Картометрический метод	0,10	—
1751	286945,26	2322662,08	Картометрический метод	0,10	—
1752	286945,27	2322662,03	Картометрический метод	0,10	—

ОПИСАНИЕ МЕСТОПОЛОЖЕНИЯ ГРАНИЦ

Публичный сервитут

(наименование объекта, местоположение границ которого описано)

Сведения о местоположении границ объекта

1	2	3	4	5	6
1753	286945,31	2322661,99	Картометрический метод	0,10	—
1754	286945,36	2322661,98	Картометрический метод	0,10	—
1755	286945,41	2322661,99	Картометрический метод	0,10	—
1756	286945,45	2322662,03	Картометрический метод	0,10	—
1745	286945,46	2322662,08	Картометрический метод	0,10	—
1757	286938,39	2322661,98	Картометрический метод	0,10	—
1758	286938,44	2322661,99	Картометрический метод	0,10	—
1759	286938,48	2322662,03	Картометрический метод	0,10	—
1760	286938,49	2322662,08	Картометрический метод	0,10	—
1761	286938,48	2322662,13	Картометрический метод	0,10	—
1762	286938,44	2322662,17	Картометрический метод	0,10	—
1763	286938,39	2322662,18	Картометрический метод	0,10	—
1764	286938,34	2322662,17	Картометрический метод	0,10	—
1765	286938,30	2322662,13	Картометрический метод	0,10	—
1766	286938,29	2322662,08	Картометрический метод	0,10	—
1767	286938,30	2322662,03	Картометрический метод	0,10	—
1768	286938,34	2322661,99	Картометрический метод	0,10	—
1757	286938,39	2322661,98	Картометрический метод	0,10	—
1769	286931,61	2322661,90	Картометрический метод	0,10	—
1770	286931,60	2322661,95	Картометрический метод	0,10	—
1771	286931,56	2322661,99	Картометрический метод	0,10	—
1772	286931,51	2322662,00	Картометрический метод	0,10	—
1773	286931,46	2322661,99	Картометрический метод	0,10	—
1774	286931,42	2322661,95	Картометрический метод	0,10	—
1775	286931,41	2322661,90	Картометрический метод	0,10	—
1776	286931,42	2322661,85	Картометрический метод	0,10	—
1777	286931,46	2322661,81	Картометрический метод	0,10	—
1778	286931,51	2322661,80	Картометрический метод	0,10	—
1779	286931,56	2322661,81	Картометрический метод	0,10	—
1780	286931,60	2322661,85	Картометрический метод	0,10	—
1769	286931,61	2322661,90	Картометрический метод	0,10	—
1781	286924,83	2322661,62	Картометрический метод	0,10	—
1782	286924,88	2322661,63	Картометрический метод	0,10	—
1783	286924,92	2322661,67	Картометрический метод	0,10	—
1784	286924,93	2322661,72	Картометрический метод	0,10	—
1785	286924,92	2322661,77	Картометрический метод	0,10	—
1786	286924,88	2322661,81	Картометрический метод	0,10	—
1787	286924,83	2322661,82	Картометрический метод	0,10	—
1788	286924,78	2322661,81	Картометрический метод	0,10	—
1789	286924,74	2322661,77	Картометрический метод	0,10	—
1790	286924,73	2322661,72	Картометрический метод	0,10	—
1791	286924,74	2322661,67	Картометрический метод	0,10	—
1792	286924,78	2322661,63	Картометрический метод	0,10	—
1781	286924,83	2322661,62	Картометрический метод	0,10	—
1793	286917,86	2322661,43	Картометрический метод	0,10	—

ОПИСАНИЕ МЕСТОПОЛОЖЕНИЯ ГРАНИЦ

Публичный сервитут

(наименование объекта, местоположение границ которого описано)

Сведения о местоположении границ объекта

1	2	3	4	5	6
1794	286917,91	2322661,44	Картометрический метод	0,10	—
1795	286917,95	2322661,48	Картометрический метод	0,10	—
1796	286917,96	2322661,53	Картометрический метод	0,10	—
1797	286917,95	2322661,58	Картометрический метод	0,10	—
1798	286917,91	2322661,62	Картометрический метод	0,10	—
1799	286917,86	2322661,63	Картометрический метод	0,10	—
1800	286917,81	2322661,62	Картометрический метод	0,10	—
1801	286917,77	2322661,58	Картометрический метод	0,10	—
1802	286917,76	2322661,53	Картометрический метод	0,10	—
1803	286917,77	2322661,48	Картометрический метод	0,10	—
1804	286917,81	2322661,44	Картометрический метод	0,10	—
1793	286917,86	2322661,43	Картометрический метод	0,10	—
1805	286911,00	2322661,26	Картометрический метод	0,10	—
1806	286911,05	2322661,27	Картометрический метод	0,10	—
1807	286911,09	2322661,31	Картометрический метод	0,10	—
1808	286911,10	2322661,36	Картометрический метод	0,10	—
1809	286911,09	2322661,41	Картометрический метод	0,10	—
1810	286911,05	2322661,45	Картометрический метод	0,10	—
1811	286911,00	2322661,46	Картометрический метод	0,10	—
1812	286910,95	2322661,45	Картометрический метод	0,10	—
1813	286910,91	2322661,41	Картометрический метод	0,10	—
1814	286910,90	2322661,36	Картометрический метод	0,10	—
1815	286910,91	2322661,31	Картометрический метод	0,10	—
1816	286910,95	2322661,27	Картометрический метод	0,10	—
1805	286911,00	2322661,26	Картометрический метод	0,10	—
1817	286904,83	2322661,31	Картометрический метод	0,10	—
1818	286904,82	2322661,36	Картометрический метод	0,10	—
1819	286904,78	2322661,40	Картометрический метод	0,10	—
1820	286904,73	2322661,41	Картометрический метод	0,10	—
1821	286904,68	2322661,40	Картометрический метод	0,10	—
1822	286904,64	2322661,36	Картометрический метод	0,10	—
1823	286904,63	2322661,31	Картометрический метод	0,10	—
1824	286904,64	2322661,26	Картометрический метод	0,10	—
1825	286904,68	2322661,22	Картометрический метод	0,10	—
1826	286904,73	2322661,21	Картометрический метод	0,10	—
1827	286904,78	2322661,22	Картометрический метод	0,10	—
1828	286904,82	2322661,26	Картометрический метод	0,10	—
1817	286904,83	2322661,31	Картометрический метод	0,10	—
1829	286898,85	2322661,13	Картометрический метод	0,10	—
1830	286898,84	2322661,18	Картометрический метод	0,10	—
1831	286898,80	2322661,22	Картометрический метод	0,10	—
1832	286898,75	2322661,23	Картометрический метод	0,10	—
1833	286898,70	2322661,22	Картометрический метод	0,10	—
1834	286898,66	2322661,18	Картометрический метод	0,10	—
1835	286898,65	2322661,13	Картометрический метод	0,10	—
1836	286898,66	2322661,08	Картометрический метод	0,10	—

ОПИСАНИЕ МЕСТОПОЛОЖЕНИЯ ГРАНИЦ

Публичный сервитут

(наименование объекта, местоположение границ которого описано)

Сведения о местоположении границ объекта

1	2	3	4	5	6
1837	286898,70	2322661,04	Картометрический метод	0,10	—
1838	286898,75	2322661,03	Картометрический метод	0,10	—
1839	286898,80	2322661,04	Картометрический метод	0,10	—
1840	286898,84	2322661,08	Картометрический метод	0,10	—
1829	286898,85	2322661,13	Картометрический метод	0,10	—
1841	286892,04	2322660,87	Картометрический метод	0,10	—
1842	286892,03	2322660,92	Картометрический метод	0,10	—
1843	286891,99	2322660,96	Картометрический метод	0,10	—
1844	286891,94	2322660,97	Картометрический метод	0,10	—
1845	286891,89	2322660,96	Картометрический метод	0,10	—
1846	286891,85	2322660,92	Картометрический метод	0,10	—
1847	286891,84	2322660,87	Картометрический метод	0,10	—
1848	286891,85	2322660,82	Картометрический метод	0,10	—
1849	286891,89	2322660,78	Картометрический метод	0,10	—
1850	286891,94	2322660,77	Картометрический метод	0,10	—
1851	286891,99	2322660,78	Картометрический метод	0,10	—
1852	286892,03	2322660,82	Картометрический метод	0,10	—
1841	286892,04	2322660,87	Картометрический метод	0,10	—
1853	286885,39	2322660,68	Картометрический метод	0,10	—
1854	286885,38	2322660,73	Картометрический метод	0,10	—
1855	286885,34	2322660,77	Картометрический метод	0,10	—
1856	286885,29	2322660,78	Картометрический метод	0,10	—
1857	286885,24	2322660,77	Картометрический метод	0,10	—
1858	286885,20	2322660,73	Картометрический метод	0,10	—
1859	286885,19	2322660,68	Картометрический метод	0,10	—
1860	286885,20	2322660,63	Картометрический метод	0,10	—
1861	286885,24	2322660,60	Картометрический метод	0,10	—
1862	286885,29	2322660,58	Картометрический метод	0,10	—
1863	286885,34	2322660,60	Картометрический метод	0,10	—
1864	286885,38	2322660,63	Картометрический метод	0,10	—
1853	286885,39	2322660,68	Картометрический метод	0,10	—
1865	286878,63	2322660,31	Картометрический метод	0,10	—
1866	286878,68	2322660,32	Картометрический метод	0,10	—
1867	286878,72	2322660,36	Картометрический метод	0,10	—
1868	286878,73	2322660,41	Картометрический метод	0,10	—
1869	286878,72	2322660,46	Картометрический метод	0,10	—
1870	286878,68	2322660,50	Картометрический метод	0,10	—
1871	286878,63	2322660,51	Картометрический метод	0,10	—
1872	286878,58	2322660,50	Картометрический метод	0,10	—
1873	286878,54	2322660,46	Картометрический метод	0,10	—
1874	286878,53	2322660,41	Картометрический метод	0,10	—
1875	286878,54	2322660,36	Картометрический метод	0,10	—
1876	286878,58	2322660,32	Картометрический метод	0,10	—
1865	286878,63	2322660,31	Картометрический метод	0,10	—
1877	286871,89	2322660,13	Картометрический метод	0,10	—

ОПИСАНИЕ МЕСТОПОЛОЖЕНИЯ ГРАНИЦ

Публичный сервитут

(наименование объекта, местоположение границ которого описано)

Сведения о местоположении границ объекта

1	2	3	4	5	6
1878	286871,88	2322660,18	Картометрический метод	0,10	—
1879	286871,84	2322660,22	Картометрический метод	0,10	—
1880	286871,79	2322660,23	Картометрический метод	0,10	—
1881	286871,74	2322660,22	Картометрический метод	0,10	—
1882	286871,70	2322660,18	Картометрический метод	0,10	—
1883	286871,69	2322660,13	Картометрический метод	0,10	—
1884	286871,70	2322660,08	Картометрический метод	0,10	—
1885	286871,74	2322660,04	Картометрический метод	0,10	—
1886	286871,79	2322660,03	Картометрический метод	0,10	—
1887	286871,84	2322660,04	Картометрический метод	0,10	—
1888	286871,88	2322660,08	Картометрический метод	0,10	—
1877	286871,89	2322660,13	Картометрический метод	0,10	—
1889	286864,51	2322659,94	Картометрический метод	0,10	—
1890	286864,50	2322659,99	Картометрический метод	0,10	—
1891	286864,46	2322660,03	Картометрический метод	0,10	—
1892	286864,41	2322660,04	Картометрический метод	0,10	—
1893	286864,36	2322660,03	Картометрический метод	0,10	—
1894	286864,32	2322659,99	Картометрический метод	0,10	—
1895	286864,31	2322659,94	Картометрический метод	0,10	—
1896	286864,32	2322659,89	Картометрический метод	0,10	—
1897	286864,36	2322659,85	Картометрический метод	0,10	—
1898	286864,41	2322659,84	Картометрический метод	0,10	—
1899	286864,46	2322659,85	Картометрический метод	0,10	—
1900	286864,50	2322659,89	Картометрический метод	0,10	—
1889	286864,51	2322659,94	Картометрический метод	0,10	—
1901	286861,07	2322659,86	Картометрический метод	0,10	—
1902	286861,06	2322659,91	Картометрический метод	0,10	—
1903	286861,02	2322659,95	Картометрический метод	0,10	—
1904	286860,97	2322659,96	Картометрический метод	0,10	—
1905	286860,92	2322659,95	Картометрический метод	0,10	—
1906	286860,88	2322659,91	Картометрический метод	0,10	—
1907	286860,87	2322659,86	Картометрический метод	0,10	—
1908	286860,88	2322659,81	Картометрический метод	0,10	—
1909	286860,92	2322659,77	Картометрический метод	0,10	—
1910	286860,97	2322659,76	Картометрический метод	0,10	—
1911	286861,02	2322659,77	Картометрический метод	0,10	—
1912	286861,06	2322659,81	Картометрический метод	0,10	—
1901	286861,07	2322659,86	Картометрический метод	0,10	—
1913	286855,65	2322659,42	Картометрический метод	0,10	—
1914	286855,64	2322659,47	Картометрический метод	0,10	—
1915	286855,60	2322659,51	Картометрический метод	0,10	—
1916	286855,55	2322659,52	Картометрический метод	0,10	—
1917	286855,50	2322659,51	Картометрический метод	0,10	—
1918	286855,46	2322659,47	Картометрический метод	0,10	—
1919	286855,45	2322659,42	Картометрический метод	0,10	—
1920	286855,46	2322659,37	Картометрический метод	0,10	—

ОПИСАНИЕ МЕСТОПОЛОЖЕНИЯ ГРАНИЦ

Публичный сервитут

(наименование объекта, местоположение границ которого описано)

Сведения о местоположении границ объекта

1	2	3	4	5	6
1921	286855,50	2322659,33	Картометрический метод	0,10	—
1922	286855,55	2322659,32	Картометрический метод	0,10	—
1923	286855,60	2322659,33	Картометрический метод	0,10	—
1924	286855,64	2322659,37	Картометрический метод	0,10	—
1913	286855,65	2322659,42	Картометрический метод	0,10	—
1925	286848,31	2322659,32	Картометрический метод	0,10	—
1926	286848,36	2322659,33	Картометрический метод	0,10	—
1927	286848,40	2322659,37	Картометрический метод	0,10	—
1928	286848,41	2322659,42	Картометрический метод	0,10	—
1929	286848,40	2322659,47	Картометрический метод	0,10	—
1930	286848,36	2322659,51	Картометрический метод	0,10	—
1931	286848,31	2322659,52	Картометрический метод	0,10	—
1932	286848,26	2322659,51	Картометрический метод	0,10	—
1933	286848,22	2322659,47	Картометрический метод	0,10	—
1934	286848,21	2322659,42	Картометрический метод	0,10	—
1935	286848,22	2322659,37	Картометрический метод	0,10	—
1936	286848,26	2322659,33	Картометрический метод	0,10	—
1925	286848,31	2322659,32	Картометрический метод	0,10	—
1937	286841,23	2322659,11	Картометрический метод	0,10	—
1938	286841,22	2322659,16	Картометрический метод	0,10	—
1939	286841,18	2322659,20	Картометрический метод	0,10	—
1940	286841,13	2322659,21	Картометрический метод	0,10	—
1941	286841,08	2322659,20	Картометрический метод	0,10	—
1942	286841,04	2322659,16	Картометрический метод	0,10	—
1943	286841,03	2322659,11	Картометрический метод	0,10	—
1944	286841,04	2322659,06	Картометрический метод	0,10	—
1945	286841,08	2322659,02	Картометрический метод	0,10	—
1946	286841,13	2322659,01	Картометрический метод	0,10	—
1947	286841,18	2322659,02	Картометрический метод	0,10	—
1948	286841,22	2322659,06	Картометрический метод	0,10	—
1937	286841,23	2322659,11	Картометрический метод	0,10	—
1949	286834,56	2322658,84	Картометрический метод	0,10	—
1950	286834,61	2322658,85	Картометрический метод	0,10	—
1951	286834,65	2322658,89	Картометрический метод	0,10	—
1952	286834,66	2322658,94	Картометрический метод	0,10	—
1953	286834,65	2322658,99	Картометрический метод	0,10	—
1954	286834,61	2322659,03	Картометрический метод	0,10	—
1955	286834,56	2322659,04	Картометрический метод	0,10	—
1956	286834,51	2322659,03	Картометрический метод	0,10	—
1957	286834,47	2322658,99	Картометрический метод	0,10	—
1958	286834,46	2322658,94	Картометрический метод	0,10	—
1959	286834,47	2322658,89	Картометрический метод	0,10	—
1960	286834,51	2322658,85	Картометрический метод	0,10	—
1949	286834,56	2322658,84	Картометрический метод	0,10	—
1961	286829,22	2322658,68	Картометрический метод	0,10	—

ОПИСАНИЕ МЕСТОПОЛОЖЕНИЯ ГРАНИЦ

Публичный сервитут

(наименование объекта, местоположение границ которого описано)

Сведения о местоположении границ объекта

1	2	3	4	5	6
1962	286829,27	2322658,69	Картометрический метод	0,10	—
1963	286829,31	2322658,73	Картометрический метод	0,10	—
1964	286829,32	2322658,78	Картометрический метод	0,10	—
1965	286829,31	2322658,83	Картометрический метод	0,10	—
1966	286829,27	2322658,87	Картометрический метод	0,10	—
1967	286829,22	2322658,88	Картометрический метод	0,10	—
1968	286829,17	2322658,87	Картометрический метод	0,10	—
1969	286829,13	2322658,83	Картометрический метод	0,10	—
1970	286829,12	2322658,78	Картометрический метод	0,10	—
1971	286829,13	2322658,73	Картометрический метод	0,10	—
1972	286829,17	2322658,69	Картометрический метод	0,10	—
1961	286829,22	2322658,68	Картометрический метод	0,10	—
1973	286823,93	2322658,60	Картометрический метод	0,10	—
1974	286823,92	2322658,65	Картометрический метод	0,10	—
1975	286823,88	2322658,69	Картометрический метод	0,10	—
1976	286823,83	2322658,70	Картометрический метод	0,10	—
1977	286823,78	2322658,69	Картометрический метод	0,10	—
1978	286823,74	2322658,65	Картометрический метод	0,10	—
1979	286823,73	2322658,60	Картометрический метод	0,10	—
1980	286823,74	2322658,55	Картометрический метод	0,10	—
1981	286823,78	2322658,51	Картометрический метод	0,10	—
1982	286823,83	2322658,50	Картометрический метод	0,10	—
1983	286823,88	2322658,51	Картометрический метод	0,10	—
1984	286823,92	2322658,55	Картометрический метод	0,10	—
1973	286823,93	2322658,60	Картометрический метод	0,10	—
1985	286817,04	2322658,32	Картометрический метод	0,10	—
1986	286817,09	2322658,33	Картометрический метод	0,10	—
1987	286817,13	2322658,37	Картометрический метод	0,10	—
1988	286817,14	2322658,42	Картометрический метод	0,10	—
1989	286817,13	2322658,47	Картометрический метод	0,10	—
1990	286817,09	2322658,51	Картометрический метод	0,10	—
1991	286817,04	2322658,52	Картометрический метод	0,10	—
1992	286816,99	2322658,51	Картометрический метод	0,10	—
1993	286816,95	2322658,47	Картометрический метод	0,10	—
1994	286816,94	2322658,42	Картометрический метод	0,10	—
1995	286816,95	2322658,37	Картометрический метод	0,10	—
1996	286816,99	2322658,33	Картометрический метод	0,10	—
1985	286817,04	2322658,32	Картометрический метод	0,10	—
1997	286810,05	2322658,13	Картометрический метод	0,10	—
1998	286810,10	2322658,14	Картометрический метод	0,10	—
1999	286810,14	2322658,18	Картометрический метод	0,10	—
2000	286810,15	2322658,23	Картометрический метод	0,10	—
2001	286810,14	2322658,28	Картометрический метод	0,10	—
2002	286810,10	2322658,32	Картометрический метод	0,10	—
2003	286810,05	2322658,33	Картометрический метод	0,10	—
2004	286810,00	2322658,32	Картометрический метод	0,10	—

ОПИСАНИЕ МЕСТОПОЛОЖЕНИЯ ГРАНИЦ

Публичный сервитут

(наименование объекта, местоположение границ которого описано)

Сведения о местоположении границ объекта

1	2	3	4	5	6
2005	286809,96	2322658,28	Картометрический метод	0,10	—
2006	286809,95	2322658,23	Картометрический метод	0,10	—
2007	286809,96	2322658,18	Картометрический метод	0,10	—
2008	286810,00	2322658,14	Картометрический метод	0,10	—
1997	286810,05	2322658,13	Картометрический метод	0,10	—
2009	286803,58	2322657,95	Картометрический метод	0,10	—
2010	286803,57	2322658,00	Картометрический метод	0,10	—
2011	286803,53	2322658,04	Картометрический метод	0,10	—
2012	286803,48	2322658,05	Картометрический метод	0,10	—
2013	286803,43	2322658,04	Картометрический метод	0,10	—
2014	286803,39	2322658,00	Картометрический метод	0,10	—
2015	286803,38	2322657,95	Картометрический метод	0,10	—
2016	286803,39	2322657,90	Картометрический метод	0,10	—
2017	286803,43	2322657,86	Картометрический метод	0,10	—
2018	286803,48	2322657,85	Картометрический метод	0,10	—
2019	286803,53	2322657,86	Картометрический метод	0,10	—
2020	286803,57	2322657,90	Картометрический метод	0,10	—
2009	286803,58	2322657,95	Картометрический метод	0,10	—
2021	286797,89	2322657,93	Картометрический метод	0,10	—
2022	286797,88	2322657,98	Картометрический метод	0,10	—
2023	286797,84	2322658,02	Картометрический метод	0,10	—
2024	286797,79	2322658,03	Картометрический метод	0,10	—
2025	286797,74	2322658,02	Картометрический метод	0,10	—
2026	286797,70	2322657,98	Картометрический метод	0,10	—
2027	286797,69	2322657,93	Картометрический метод	0,10	—
2028	286797,70	2322657,88	Картометрический метод	0,10	—
2029	286797,74	2322657,84	Картометрический метод	0,10	—
2030	286797,79	2322657,83	Картометрический метод	0,10	—
2031	286797,84	2322657,84	Картометрический метод	0,10	—
2032	286797,88	2322657,88	Картометрический метод	0,10	—
2021	286797,89	2322657,93	Картометрический метод	0,10	—
2033	286790,94	2322657,55	Картометрический метод	0,10	—
2034	286790,93	2322657,60	Картометрический метод	0,10	—
2035	286790,89	2322657,64	Картометрический метод	0,10	—
2036	286790,84	2322657,65	Картометрический метод	0,10	—
2037	286790,79	2322657,64	Картометрический метод	0,10	—
2038	286790,76	2322657,60	Картометрический метод	0,10	—
2039	286790,74	2322657,55	Картометрический метод	0,10	—
2040	286790,76	2322657,50	Картометрический метод	0,10	—
2041	286790,79	2322657,46	Картометрический метод	0,10	—
2042	286790,84	2322657,45	Картометрический метод	0,10	—
2043	286790,89	2322657,46	Картометрический метод	0,10	—
2044	286790,93	2322657,50	Картометрический метод	0,10	—
2033	286790,94	2322657,55	Картометрический метод	0,10	—
2045	286783,94	2322657,34	Картометрический метод	0,10	—

ОПИСАНИЕ МЕСТОПОЛОЖЕНИЯ ГРАНИЦ

Публичный сервитут

(наименование объекта, местоположение границ которого описано)

Сведения о местоположении границ объекта

1	2	3	4	5	6
2046	286783,93	2322657,39	Картометрический метод	0,10	—
2047	286783,89	2322657,43	Картометрический метод	0,10	—
2048	286783,84	2322657,44	Картометрический метод	0,10	—
2049	286783,79	2322657,43	Картометрический метод	0,10	—
2050	286783,75	2322657,39	Картометрический метод	0,10	—
2051	286783,74	2322657,34	Картометрический метод	0,10	—
2052	286783,75	2322657,29	Картометрический метод	0,10	—
2053	286783,79	2322657,25	Картометрический метод	0,10	—
2054	286783,84	2322657,24	Картометрический метод	0,10	—
2055	286783,89	2322657,25	Картометрический метод	0,10	—
2056	286783,93	2322657,29	Картометрический метод	0,10	—
2045	286783,94	2322657,34	Картометрический метод	0,10	—
2057	286776,90	2322657,13	Картометрический метод	0,10	—
2058	286776,89	2322657,18	Картометрический метод	0,10	—
2059	286776,85	2322657,22	Картометрический метод	0,10	—
2060	286776,80	2322657,23	Картометрический метод	0,10	—
2061	286776,75	2322657,22	Картометрический метод	0,10	—
2062	286776,71	2322657,18	Картометрический метод	0,10	—
2063	286776,70	2322657,13	Картометрический метод	0,10	—
2064	286776,71	2322657,08	Картометрический метод	0,10	—
2065	286776,75	2322657,04	Картометрический метод	0,10	—
2066	286776,80	2322657,03	Картометрический метод	0,10	—
2067	286776,85	2322657,04	Картометрический метод	0,10	—
2068	286776,89	2322657,08	Картометрический метод	0,10	—
2057	286776,90	2322657,13	Картометрический метод	0,10	—
2069	286770,61	2322656,95	Картометрический метод	0,10	—
2070	286770,60	2322657,00	Картометрический метод	0,10	—
2071	286770,56	2322657,04	Картометрический метод	0,10	—
2072	286770,51	2322657,05	Картометрический метод	0,10	—
2073	286770,46	2322657,04	Картометрический метод	0,10	—
2074	286770,42	2322657,00	Картометрический метод	0,10	—
2075	286770,41	2322656,95	Картометрический метод	0,10	—
2076	286770,42	2322656,90	Картометрический метод	0,10	—
2077	286770,46	2322656,86	Картометрический метод	0,10	—
2078	286770,51	2322656,85	Картометрический метод	0,10	—
2079	286770,56	2322656,86	Картометрический метод	0,10	—
2080	286770,60	2322656,90	Картометрический метод	0,10	—
2069	286770,61	2322656,95	Картометрический метод	0,10	—
2081	286763,38	2322656,63	Картометрический метод	0,10	—
2082	286763,43	2322656,64	Картометрический метод	0,10	—
2083	286763,47	2322656,68	Картометрический метод	0,10	—
2084	286763,48	2322656,73	Картометрический метод	0,10	—
2085	286763,47	2322656,78	Картометрический метод	0,10	—
2086	286763,43	2322656,82	Картометрический метод	0,10	—
2087	286763,38	2322656,83	Картометрический метод	0,10	—
2088	286763,33	2322656,82	Картометрический метод	0,10	—

ОПИСАНИЕ МЕСТОПОЛОЖЕНИЯ ГРАНИЦ

Публичный сервитут

(наименование объекта, местоположение границ которого описано)

Сведения о местоположении границ объекта

1	2	3	4	5	6
2089	286763,29	2322656,78	Картометрический метод	0,10	—
2090	286763,28	2322656,73	Картометрический метод	0,10	—
2091	286763,29	2322656,68	Картометрический метод	0,10	—
2092	286763,33	2322656,64	Картометрический метод	0,10	—
2081	286763,38	2322656,63	Картометрический метод	0,10	—
2093	286756,47	2322656,43	Картометрический метод	0,10	—
2094	286756,52	2322656,44	Картометрический метод	0,10	—
2095	286756,56	2322656,48	Картометрический метод	0,10	—
2096	286756,57	2322656,53	Картометрический метод	0,10	—
2097	286756,56	2322656,58	Картометрический метод	0,10	—
2098	286756,52	2322656,62	Картометрический метод	0,10	—
2099	286756,47	2322656,63	Картометрический метод	0,10	—
2100	286756,42	2322656,62	Картометрический метод	0,10	—
2101	286756,38	2322656,58	Картометрический метод	0,10	—
2102	286756,37	2322656,53	Картометрический метод	0,10	—
2103	286756,38	2322656,48	Картометрический метод	0,10	—
2104	286756,42	2322656,44	Картометрический метод	0,10	—
2093	286756,47	2322656,43	Картометрический метод	0,10	—
2105	286749,77	2322656,40	Картометрический метод	0,10	—
2106	286749,76	2322656,45	Картометрический метод	0,10	—
2107	286749,72	2322656,49	Картометрический метод	0,10	—
2108	286749,67	2322656,50	Картометрический метод	0,10	—
2109	286749,62	2322656,49	Картометрический метод	0,10	—
2110	286749,58	2322656,45	Картометрический метод	0,10	—
2111	286749,57	2322656,40	Картометрический метод	0,10	—
2112	286749,58	2322656,35	Картометрический метод	0,10	—
2113	286749,62	2322656,31	Картометрический метод	0,10	—
2114	286749,67	2322656,30	Картометрический метод	0,10	—
2115	286749,72	2322656,31	Картометрический метод	0,10	—
2116	286749,76	2322656,35	Картометрический метод	0,10	—
2105	286749,77	2322656,40	Картометрический метод	0,10	—
2117	286742,85	2322656,27	Картометрический метод	0,10	—
2118	286742,84	2322656,32	Картометрический метод	0,10	—
2119	286742,80	2322656,36	Картометрический метод	0,10	—
2120	286742,75	2322656,37	Картометрический метод	0,10	—
2121	286742,70	2322656,36	Картометрический метод	0,10	—
2122	286742,66	2322656,32	Картометрический метод	0,10	—
2123	286742,65	2322656,27	Картометрический метод	0,10	—
2124	286742,66	2322656,22	Картометрический метод	0,10	—
2125	286742,70	2322656,18	Картометрический метод	0,10	—
2126	286742,75	2322656,17	Картометрический метод	0,10	—
2127	286742,80	2322656,18	Картометрический метод	0,10	—
2128	286742,84	2322656,22	Картометрический метод	0,10	—
2117	286742,85	2322656,27	Картометрический метод	0,10	—
2129	286735,78	2322655,95	Картометрический метод	0,10	—

ОПИСАНИЕ МЕСТОПОЛОЖЕНИЯ ГРАНИЦ

Публичный сервитут

(наименование объекта, местоположение границ которого описано)

Сведения о местоположении границ объекта

1	2	3	4	5	6
2130	286735,83	2322655,96	Картометрический метод	0,10	—
2131	286735,87	2322656,00	Картометрический метод	0,10	—
2132	286735,88	2322656,05	Картометрический метод	0,10	—
2133	286735,87	2322656,10	Картометрический метод	0,10	—
2134	286735,83	2322656,14	Картометрический метод	0,10	—
2135	286735,78	2322656,15	Картометрический метод	0,10	—
2136	286735,73	2322656,14	Картометрический метод	0,10	—
2137	286735,69	2322656,10	Картометрический метод	0,10	—
2138	286735,68	2322656,05	Картометрический метод	0,10	—
2139	286735,69	2322656,00	Картометрический метод	0,10	—
2140	286735,73	2322655,96	Картометрический метод	0,10	—
2129	286735,78	2322655,95	Картометрический метод	0,10	—
2141	286730,41	2322655,79	Картометрический метод	0,10	—
2142	286730,40	2322655,84	Картометрический метод	0,10	—
2143	286730,36	2322655,88	Картометрический метод	0,10	—
2144	286730,31	2322655,89	Картометрический метод	0,10	—
2145	286730,26	2322655,88	Картометрический метод	0,10	—
2146	286730,22	2322655,84	Картометрический метод	0,10	—
2147	286730,21	2322655,79	Картометрический метод	0,10	—
2148	286730,22	2322655,74	Картометрический метод	0,10	—
2149	286730,26	2322655,70	Картометрический метод	0,10	—
2150	286730,31	2322655,69	Картометрический метод	0,10	—
2151	286730,36	2322655,70	Картометрический метод	0,10	—
2152	286730,40	2322655,74	Картометрический метод	0,10	—
2141	286730,41	2322655,79	Картометрический метод	0,10	—
2153	286724,67	2322655,62	Картометрический метод	0,10	—
2154	286724,72	2322655,63	Картометрический метод	0,10	—
2155	286724,76	2322655,67	Картометрический метод	0,10	—
2156	286724,77	2322655,72	Картометрический метод	0,10	—
2157	286724,76	2322655,77	Картометрический метод	0,10	—
2158	286724,72	2322655,81	Картометрический метод	0,10	—
2159	286724,67	2322655,82	Картометрический метод	0,10	—
2160	286724,62	2322655,81	Картометрический метод	0,10	—
2161	286724,58	2322655,77	Картометрический метод	0,10	—
2162	286724,57	2322655,72	Картометрический метод	0,10	—
2163	286724,58	2322655,67	Картометрический метод	0,10	—
2164	286724,62	2322655,63	Картометрический метод	0,10	—
2153	286724,67	2322655,62	Картометрический метод	0,10	—
2165	286718,12	2322655,43	Картометрический метод	0,10	—
2166	286718,17	2322655,44	Картометрический метод	0,10	—
2167	286718,21	2322655,48	Картометрический метод	0,10	—
2168	286718,22	2322655,53	Картометрический метод	0,10	—
2169	286718,21	2322655,58	Картометрический метод	0,10	—
2170	286718,17	2322655,62	Картометрический метод	0,10	—
2171	286718,12	2322655,63	Картометрический метод	0,10	—
2172	286718,07	2322655,62	Картометрический метод	0,10	—

ОПИСАНИЕ МЕСТОПОЛОЖЕНИЯ ГРАНИЦ

Публичный сервитут

(наименование объекта, местоположение границ которого описано)

Сведения о местоположении границ объекта

1	2	3	4	5	6
2173	286718,03	2322655,58	Картометрический метод	0,10	—
2174	286718,02	2322655,53	Картометрический метод	0,10	—
2175	286718,03	2322655,48	Картометрический метод	0,10	—
2176	286718,07	2322655,44	Картометрический метод	0,10	—
2165	286718,12	2322655,43	Картометрический метод	0,10	—
2177	286711,67	2322655,14	Картометрический метод	0,10	—
2178	286711,66	2322655,19	Картометрический метод	0,10	—
2179	286711,62	2322655,23	Картометрический метод	0,10	—
2180	286711,57	2322655,24	Картометрический метод	0,10	—
2181	286711,52	2322655,23	Картометрический метод	0,10	—
2182	286711,48	2322655,19	Картометрический метод	0,10	—
2183	286711,47	2322655,14	Картометрический метод	0,10	—
2184	286711,48	2322655,09	Картометрический метод	0,10	—
2185	286711,52	2322655,05	Картометрический метод	0,10	—
2186	286711,57	2322655,04	Картометрический метод	0,10	—
2187	286711,62	2322655,05	Картометрический метод	0,10	—
2188	286711,66	2322655,09	Картометрический метод	0,10	—
2177	286711,67	2322655,14	Картометрический метод	0,10	—
2189	286706,15	2322655,05	Картометрический метод	0,10	—
2190	286706,20	2322655,06	Картометрический метод	0,10	—
2191	286706,24	2322655,10	Картометрический метод	0,10	—
2192	286706,25	2322655,15	Картометрический метод	0,10	—
2193	286706,24	2322655,20	Картометрический метод	0,10	—
2194	286706,20	2322655,24	Картометрический метод	0,10	—
2195	286706,15	2322655,25	Картометрический метод	0,10	—
2196	286706,10	2322655,24	Картометрический метод	0,10	—
2197	286706,06	2322655,20	Картометрический метод	0,10	—
2198	286706,05	2322655,15	Картометрический метод	0,10	—
2199	286706,06	2322655,10	Картометрический метод	0,10	—
2200	286706,10	2322655,06	Картометрический метод	0,10	—
2189	286706,15	2322655,05	Картометрический метод	0,10	—
2201	286701,54	2322654,93	Картометрический метод	0,10	—
2202	286701,59	2322654,94	Картометрический метод	0,10	—
2203	286701,63	2322654,98	Картометрический метод	0,10	—
2204	286701,64	2322655,03	Картометрический метод	0,10	—
2205	286701,63	2322655,08	Картометрический метод	0,10	—
2206	286701,59	2322655,12	Картометрический метод	0,10	—
2207	286701,54	2322655,13	Картометрический метод	0,10	—
2208	286701,49	2322655,12	Картометрический метод	0,10	—
2209	286701,45	2322655,08	Картометрический метод	0,10	—
2210	286701,44	2322655,03	Картометрический метод	0,10	—
2211	286701,45	2322654,98	Картометрический метод	0,10	—
2212	286701,49	2322654,94	Картометрический метод	0,10	—
2201	286701,54	2322654,93	Картометрический метод	0,10	—
2213	286697,38	2322654,96	Картометрический метод	0,10	—

ОПИСАНИЕ МЕСТОПОЛОЖЕНИЯ ГРАНИЦ**Публичный сервитут**

(наименование объекта, местоположение границ которого описано)

Сведения о местоположении границ объекта

1	2	3	4	5	6
2214	286697,37	2322655,01	Картометрический метод	0,10	—
2215	286697,33	2322655,05	Картометрический метод	0,10	—
2216	286697,28	2322655,06	Картометрический метод	0,10	—
2217	286697,23	2322655,05	Картометрический метод	0,10	—
2218	286697,19	2322655,01	Картометрический метод	0,10	—
2219	286697,18	2322654,96	Картометрический метод	0,10	—
2220	286697,19	2322654,91	Картометрический метод	0,10	—
2221	286697,23	2322654,87	Картометрический метод	0,10	—
2222	286697,28	2322654,86	Картометрический метод	0,10	—
2223	286697,33	2322654,87	Картометрический метод	0,10	—
2224	286697,37	2322654,91	Картометрический метод	0,10	—
2213	286697,38	2322654,96	Картометрический метод	0,10	—
2225	286692,50	2322654,70	Картометрический метод	0,10	—
2226	286692,55	2322654,71	Картометрический метод	0,10	—
2227	286692,59	2322654,75	Картометрический метод	0,10	—
2228	286692,60	2322654,80	Картометрический метод	0,10	—
2229	286692,59	2322654,85	Картометрический метод	0,10	—
2230	286692,55	2322654,89	Картометрический метод	0,10	—
2231	286692,50	2322654,90	Картометрический метод	0,10	—
2232	286692,45	2322654,89	Картометрический метод	0,10	—
2233	286692,41	2322654,85	Картометрический метод	0,10	—
2234	286692,40	2322654,80	Картометрический метод	0,10	—
2235	286692,41	2322654,75	Картометрический метод	0,10	—
2236	286692,45	2322654,71	Картометрический метод	0,10	—
2225	286692,50	2322654,70	Картометрический метод	0,10	—
2237	286687,53	2322654,54	Картометрический метод	0,10	—
2238	286687,58	2322654,55	Картометрический метод	0,10	—
2239	286687,62	2322654,59	Картометрический метод	0,10	—
2240	286687,63	2322654,64	Картометрический метод	0,10	—
2241	286687,62	2322654,69	Картометрический метод	0,10	—
2242	286687,58	2322654,73	Картометрический метод	0,10	—
2243	286687,53	2322654,74	Картометрический метод	0,10	—
2244	286687,48	2322654,73	Картометрический метод	0,10	—
2245	286687,44	2322654,69	Картометрический метод	0,10	—
2246	286687,43	2322654,64	Картометрический метод	0,10	—
2247	286687,44	2322654,59	Картометрический метод	0,10	—
2248	286687,48	2322654,55	Картометрический метод	0,10	—
2237	286687,53	2322654,54	Картометрический метод	0,10	—
2249	286682,87	2322654,47	Картометрический метод	0,10	—
2250	286682,86	2322654,52	Картометрический метод	0,10	—
2251	286682,82	2322654,56	Картометрический метод	0,10	—
2252	286682,77	2322654,57	Картометрический метод	0,10	—
2253	286682,72	2322654,56	Картометрический метод	0,10	—
2254	286682,68	2322654,52	Картометрический метод	0,10	—
2255	286682,67	2322654,47	Картометрический метод	0,10	—
2256	286682,68	2322654,42	Картометрический метод	0,10	—

ОПИСАНИЕ МЕСТОПОЛОЖЕНИЯ ГРАНИЦ

Публичный сервитут

(наименование объекта, местоположение границ которого описано)

Сведения о местоположении границ объекта

1	2	3	4	5	6
2257	286682,72	2322654,38	Картометрический метод	0,10	—
2258	286682,77	2322654,37	Картометрический метод	0,10	—
2259	286682,82	2322654,38	Картометрический метод	0,10	—
2260	286682,86	2322654,42	Картометрический метод	0,10	—
2249	286682,87	2322654,47	Картометрический метод	0,10	—
2261	286677,47	2322654,23	Картометрический метод	0,10	—
2262	286677,52	2322654,24	Картометрический метод	0,10	—
2263	286677,56	2322654,28	Картометрический метод	0,10	—
2264	286677,57	2322654,33	Картометрический метод	0,10	—
2265	286677,56	2322654,38	Картометрический метод	0,10	—
2266	286677,52	2322654,42	Картометрический метод	0,10	—
2267	286677,47	2322654,43	Картометрический метод	0,10	—
2268	286677,42	2322654,42	Картометрический метод	0,10	—
2269	286677,38	2322654,38	Картометрический метод	0,10	—
2270	286677,37	2322654,33	Картометрический метод	0,10	—
2271	286677,38	2322654,28	Картометрический метод	0,10	—
2272	286677,42	2322654,24	Картометрический метод	0,10	—
2261	286677,47	2322654,23	Картометрический метод	0,10	—
2273	286673,25	2322653,99	Картометрический метод	0,10	—
2274	286673,30	2322654,01	Картометрический метод	0,10	—
2275	286673,34	2322654,04	Картометрический метод	0,10	—
2276	286673,35	2322654,09	Картометрический метод	0,10	—
2277	286673,34	2322654,14	Картометрический метод	0,10	—
2278	286673,30	2322654,18	Картометрический метод	0,10	—
2279	286673,25	2322654,19	Картометрический метод	0,10	—
2280	286673,20	2322654,18	Картометрический метод	0,10	—
2281	286673,17	2322654,14	Картометрический метод	0,10	—
2282	286673,15	2322654,09	Картометрический метод	0,10	—
2283	286673,17	2322654,04	Картометрический метод	0,10	—
2284	286673,20	2322654,01	Картометрический метод	0,10	—
2273	286673,25	2322653,99	Картометрический метод	0,10	—
2285	287399,97	2322499,83	Картометрический метод	0,10	—
2286	287400,02	2322499,84	Картометрический метод	0,10	—
2287	287400,06	2322499,88	Картометрический метод	0,10	—
2288	287400,07	2322499,93	Картометрический метод	0,10	—
2289	287400,06	2322499,98	Картометрический метод	0,10	—
2290	287400,02	2322500,02	Картометрический метод	0,10	—
2291	287399,97	2322500,03	Картометрический метод	0,10	—
2292	287399,92	2322500,02	Картометрический метод	0,10	—
2293	287399,88	2322499,98	Картометрический метод	0,10	—
2294	287399,87	2322499,93	Картометрический метод	0,10	—
2295	287399,88	2322499,88	Картометрический метод	0,10	—
2296	287399,92	2322499,84	Картометрический метод	0,10	—
2285	287399,97	2322499,83	Картометрический метод	0,10	—

ОПИСАНИЕ МЕСТОПОЛОЖЕНИЯ ГРАНИЦ**Публичный сервитут**

(наименование объекта, местоположение границ которого описано)

Сведения о местоположении границ объекта**3. Сведения о характерных точках части (частей) границы объекта**

Обозначение характерных точек части границы	Координаты, м		Метод определения координат характерной точки	Средняя квадратическ ая погрешность положения характерной точки (M _t), м	Описание обозначения точки на местности (при наличии)
	X	Y			
1	2	3	4	5	6
Часть № —					
—	—	—	—	—	—

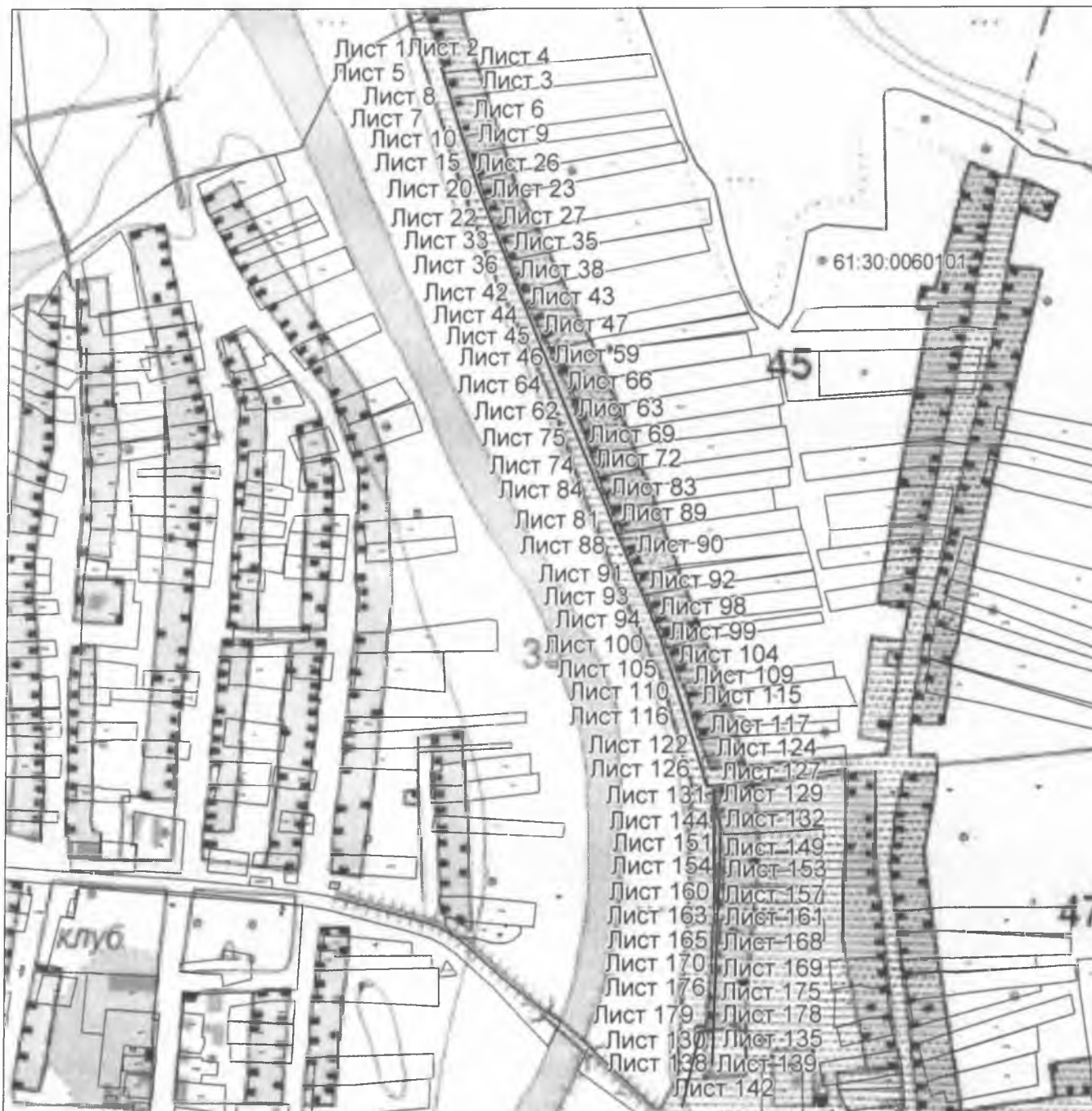
ОПИСАНИЕ МЕСТОПОЛОЖЕНИЯ ГРАНИЦ

Публичный сервитут

(наименование объекта, местоположение границ которого описано)

План границ объекта

Основной лист



Масштаб 1: 7500

Используемые условные знаки и обозначения:

- область выносного листа,
- номер выносного листа.

Остальные используемые условные знаки и обозначения приведены на отдельной странице в конце раздела.

Подпись _____ Андрусенко Ю. И. Дата 2 сентября 2021 г.

Место для оттиска печати (при наличии) лица, составившего описание местоположения границ объекта

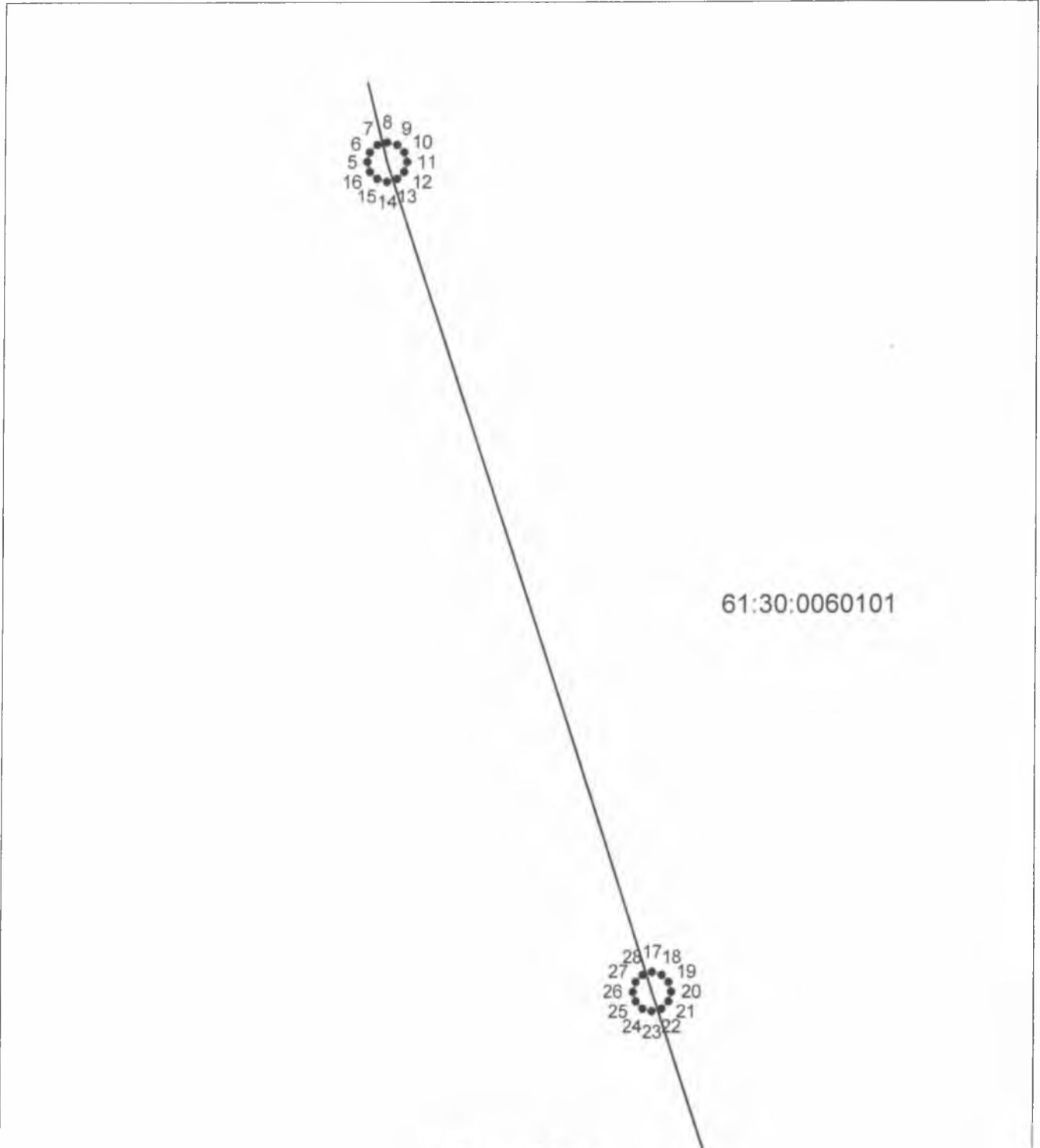
ОПИСАНИЕ МЕСТОПОЛОЖЕНИЯ ГРАНИЦ

Публичный сервитут

(наименование объекта, местоположение границ которого описано)

План границ объекта

Выносной лист №1



Масштаб 1:30

Используемые условные знаки и обозначения приведены на отдельной странице в конце раздела.

Подпись _____ Андрусенко Ю. И. Дата 2 сентября 2021 г.

Место для оттиска печати (при наличии) лица, составившего описание местоположения границ объекта

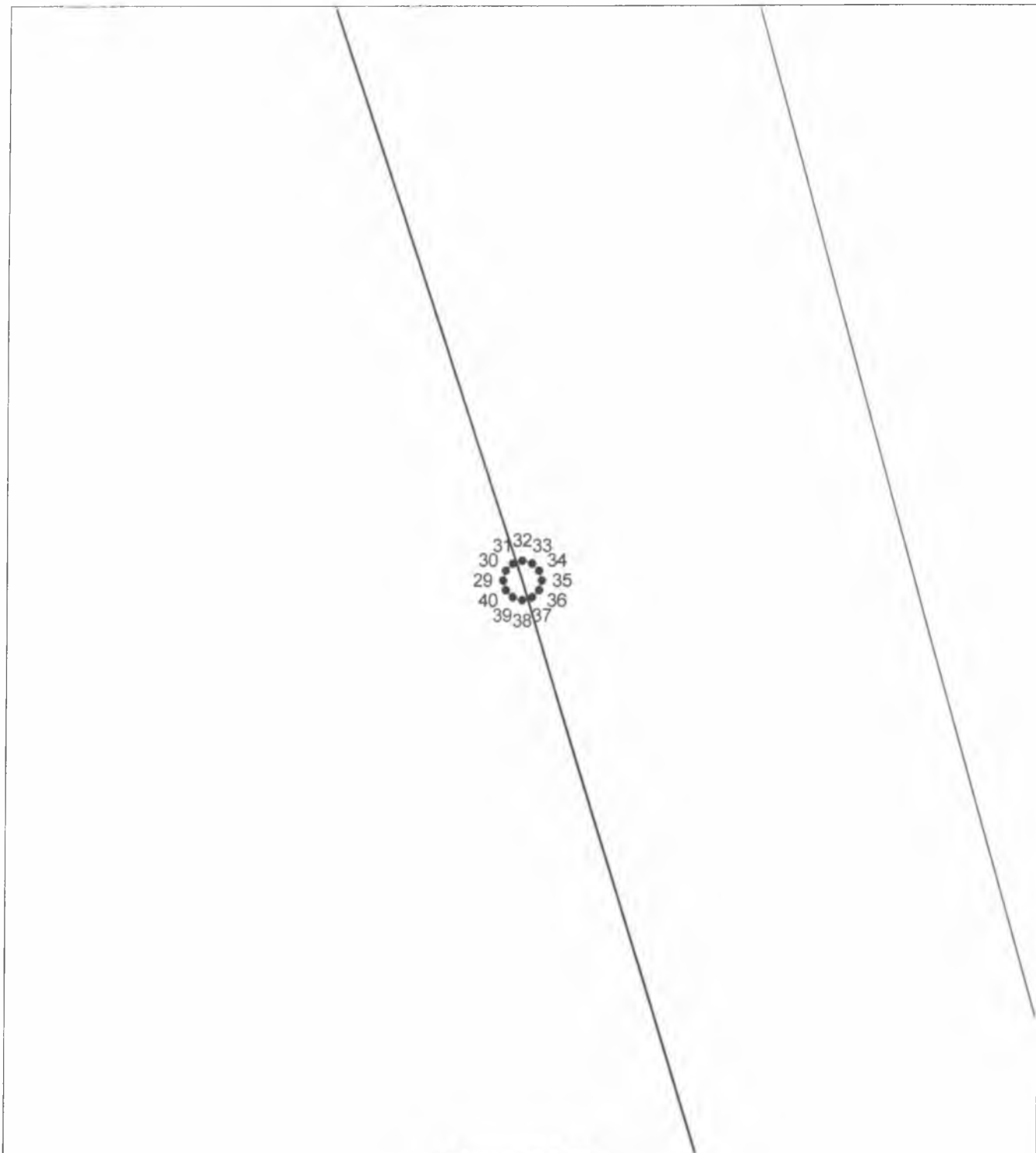
ОПИСАНИЕ МЕСТОПОЛОЖЕНИЯ ГРАНИЦ

Публичный сервитут

(наименование объекта, местоположение границ которого описано)

План границ объекта

Выносной лист №2



Масштаб 1:30

Используемые условные знаки и обозначения приведены на отдельной странице в конце раздела.

Подпись _____ *Андрусенко Ю. И.* Дата *2 сентября 2021 г.*

Место для оттиска печати (при наличии) лица, составившего описание местоположения границ объекта

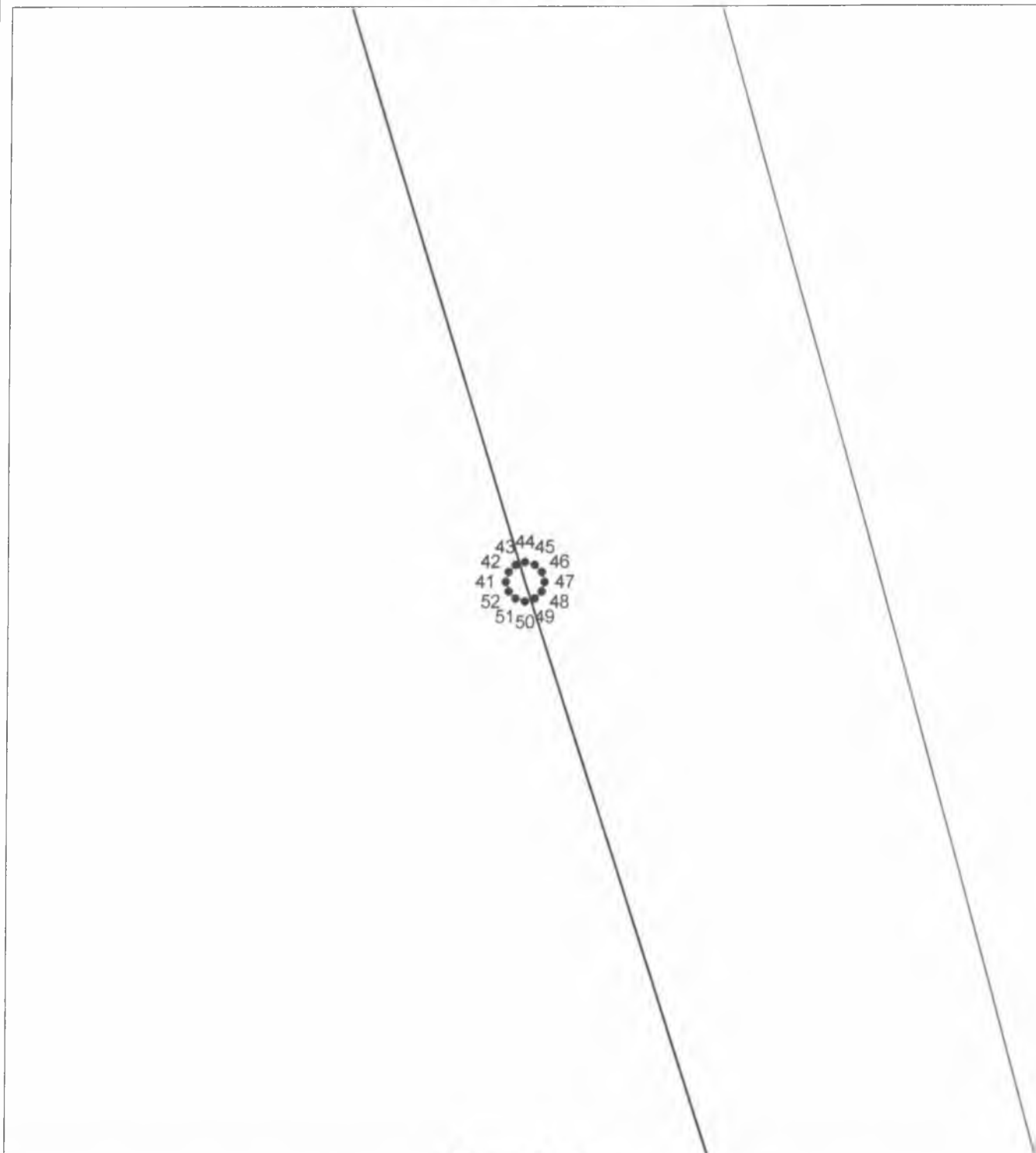
ОПИСАНИЕ МЕСТОПОЛОЖЕНИЯ ГРАНИЦ

Публичный сервитут

(наименование объекта, местоположение границ которого описано)

План границ объекта

Выносной лист №3



Масштаб 1:30

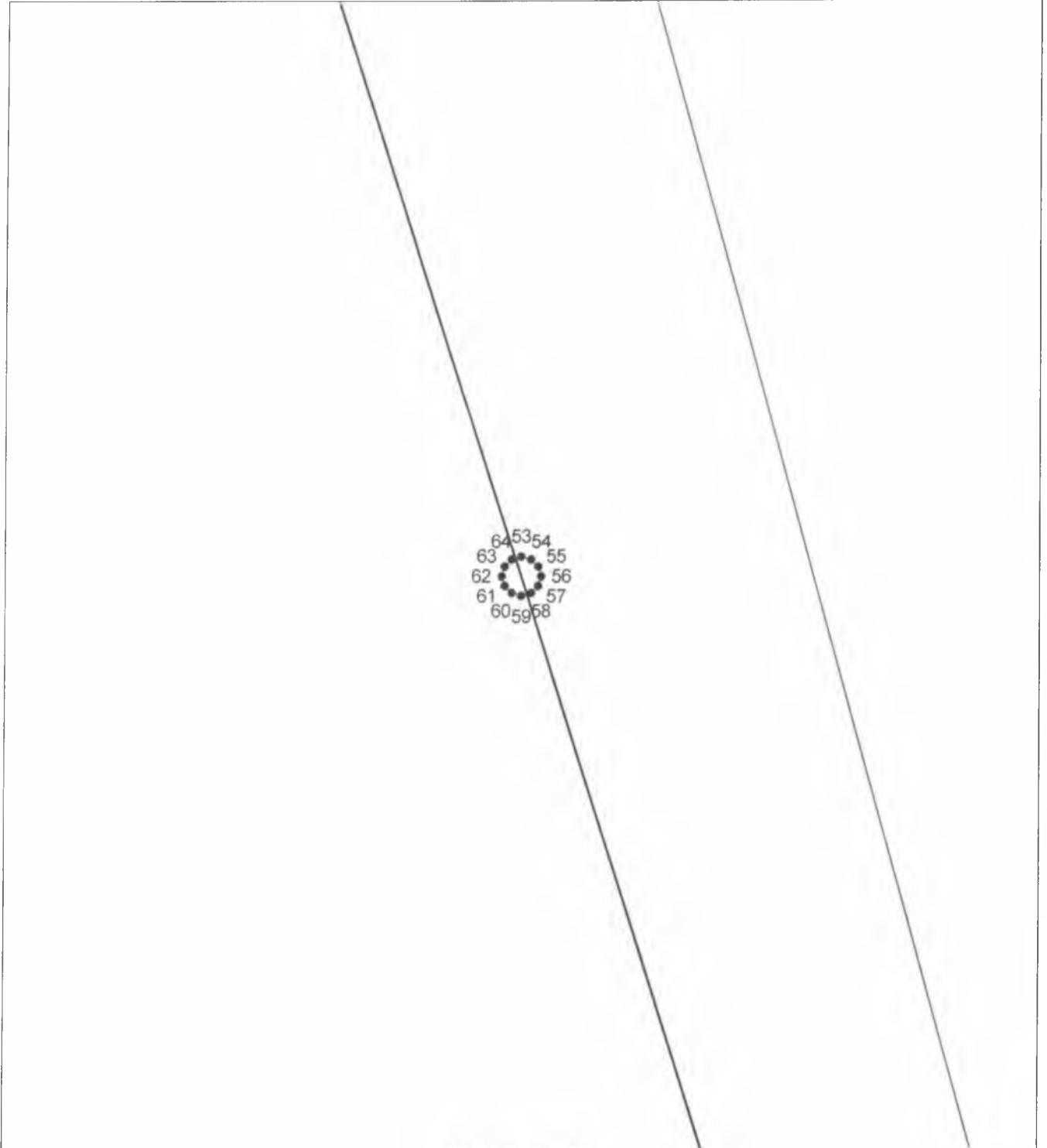
Используемые условные знаки и обозначения приведены на отдельной странице в конце раздела.

Подпись _____ Андрусенко Ю. И. Дата 2 сентября 2021 г.

Место для оттиска печати (при наличии) лица, составившего описание местоположения границ объекта

ОПИСАНИЕ МЕСТОПОЛОЖЕНИЯ ГРАНИЦ**Публичный сервитут**

(наименование объекта, местоположение границ которого описано)

План границ объекта**Выносной лист №4****Масштаб 1:30**

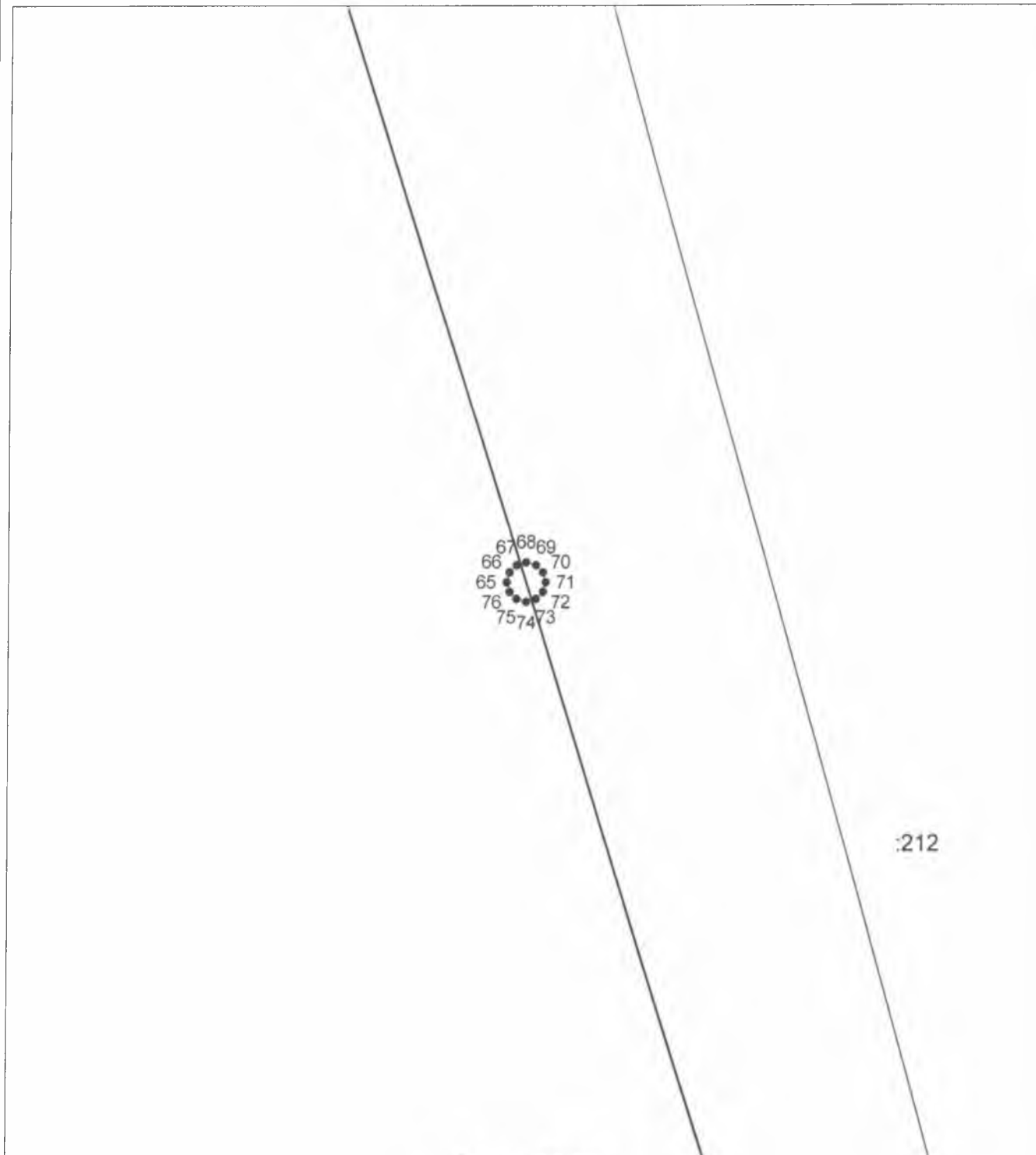
Используемые условные знаки и обозначения приведены на отдельной странице в конце раздела.

Подпись _____ *Андрусенко Ю. И.* Дата *2 сентября 2021 г.*

Место для оттиска печати (при наличии) лица, составившего описание местоположения границ объекта

ОПИСАНИЕ МЕСТОПОЛОЖЕНИЯ ГРАНИЦ**Публичный сервитут**

(наименование объекта, местоположение границ которого описано)

План границ объекта**Выносной лист №5****Масштаб 1:30**

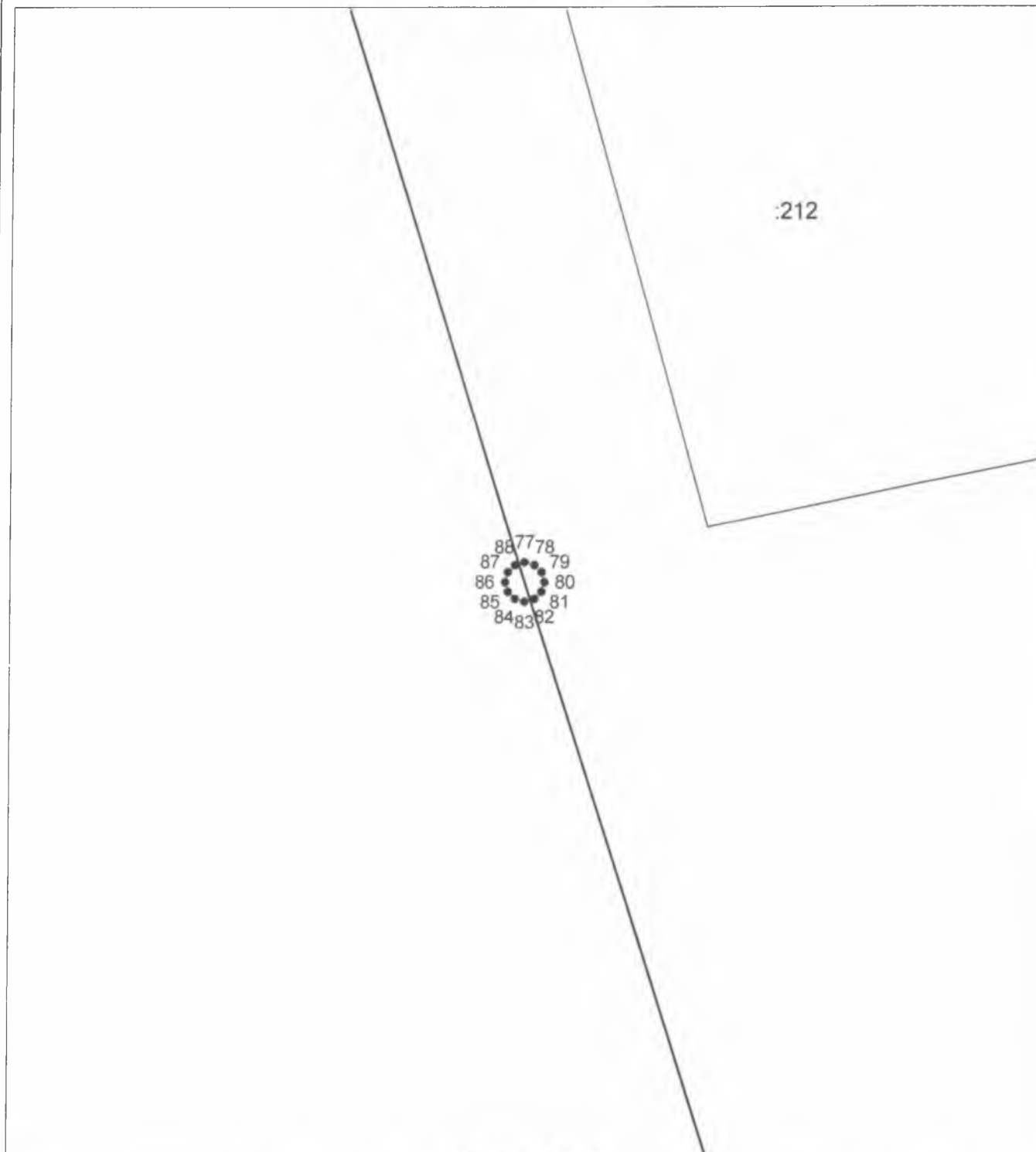
Используемые условные знаки и обозначения приведены на отдельной странице в конце раздела.

Подпись _____ Андрусенко Ю. И. Дата 2 сентября 2021 г.

Место для оттиска печати (при наличии) лица, составившего описание местоположения границ объекта

ОПИСАНИЕ МЕСТОПОЛОЖЕНИЯ ГРАНИЦ**Публичный сервитут**

(наименование объекта, местоположение границ которого описано)

План границ объекта**Выносной лист №6****Масштаб 1:30**

Используемые условные знаки и обозначения приведены на отдельной странице в конце раздела.

Подпись _____ *Андрусенко Ю. И.* Дата *2 сентября 2021 г.*

Место для оттиска печати (при наличии) лица, составившего описание местоположения границ объекта

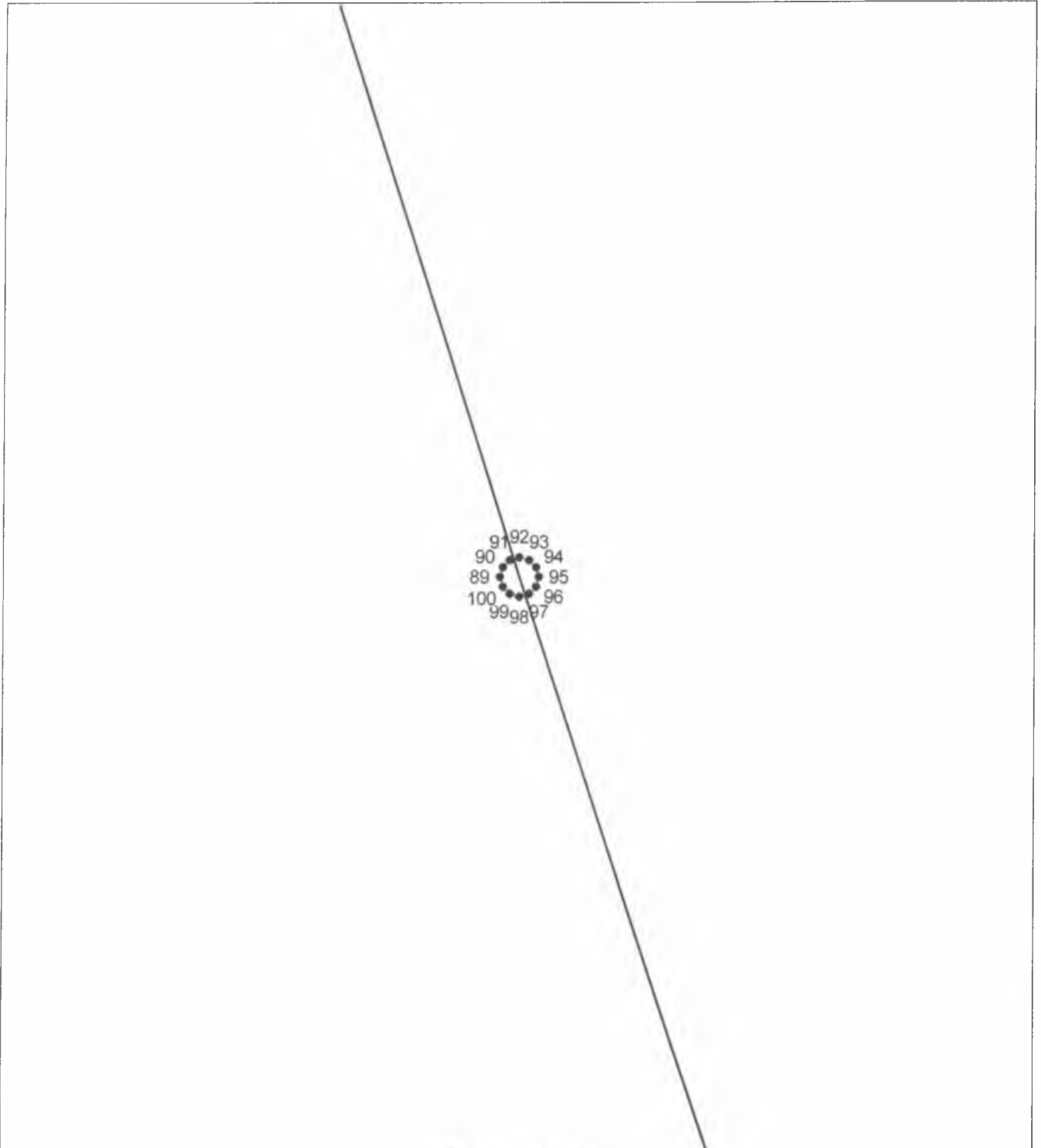
ОПИСАНИЕ МЕСТОПОЛОЖЕНИЯ ГРАНИЦ

Публичный сервитут

(наименование объекта, местоположение границ которого описано)

План границ объекта

Выносной лист №7



Масштаб 1:30

Используемые условные знаки и обозначения приведены на отдельной странице в конце раздела.

Подпись _____ Андрусенко Ю. И. Дата 2 сентября 2021 г.

Место для оттиска печати (при наличии) лица, составившего описание местоположения границ объекта

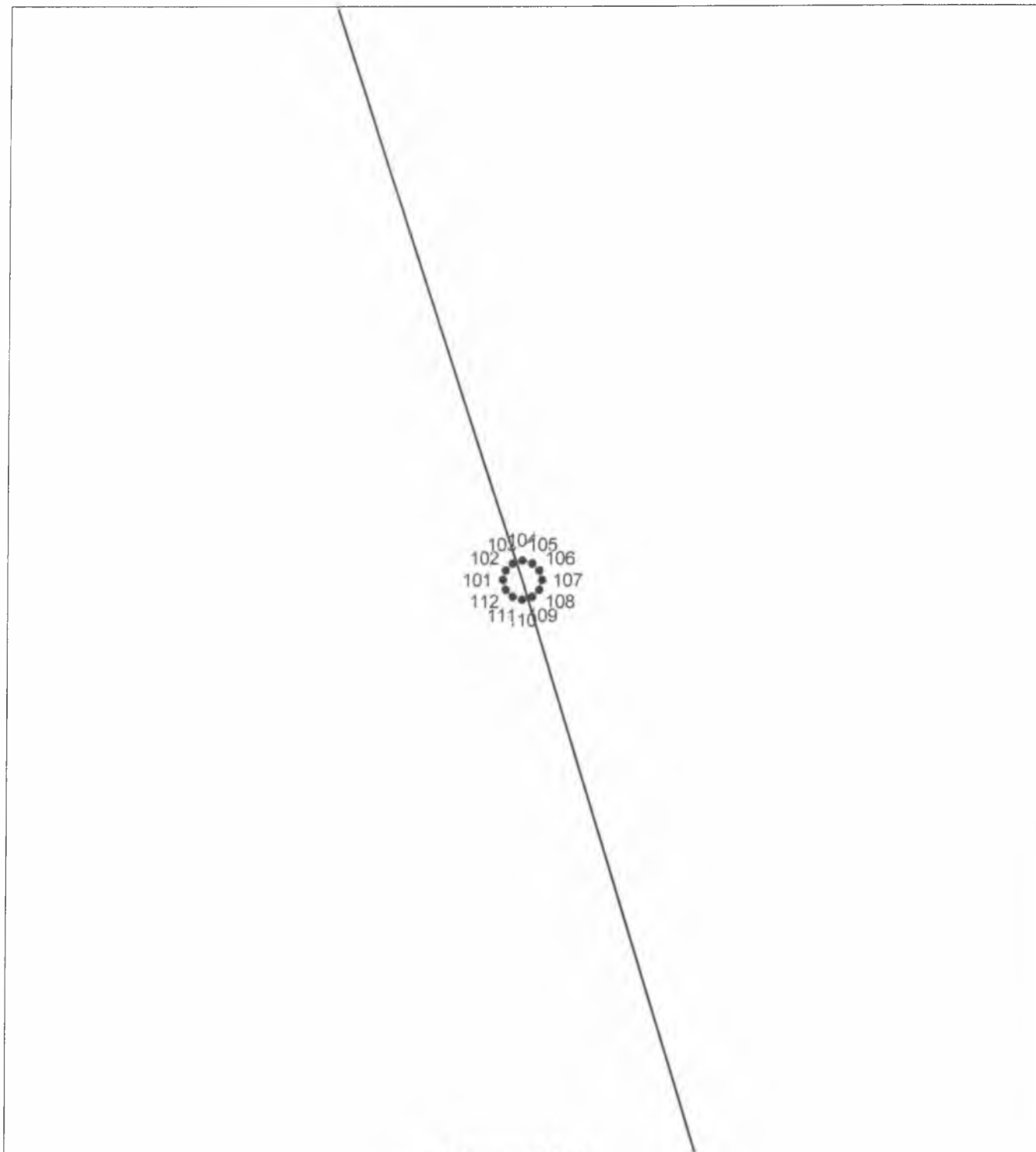
ОПИСАНИЕ МЕСТОПОЛОЖЕНИЯ ГРАНИЦ

Публичный сервитут

(наименование объекта, местоположение грани которого описано)

План границ объекта

Выносной лист №8



Масштаб 1:30

Используемые условные знаки и обозначения приведены на отдельной странице в конце раздела.

Подпись _____ Андрусенко Ю. И. Дата 2 сентября 2021 г.

Место для оттиска печати (при наличии) лица, составившего описание местоположения границ объекта

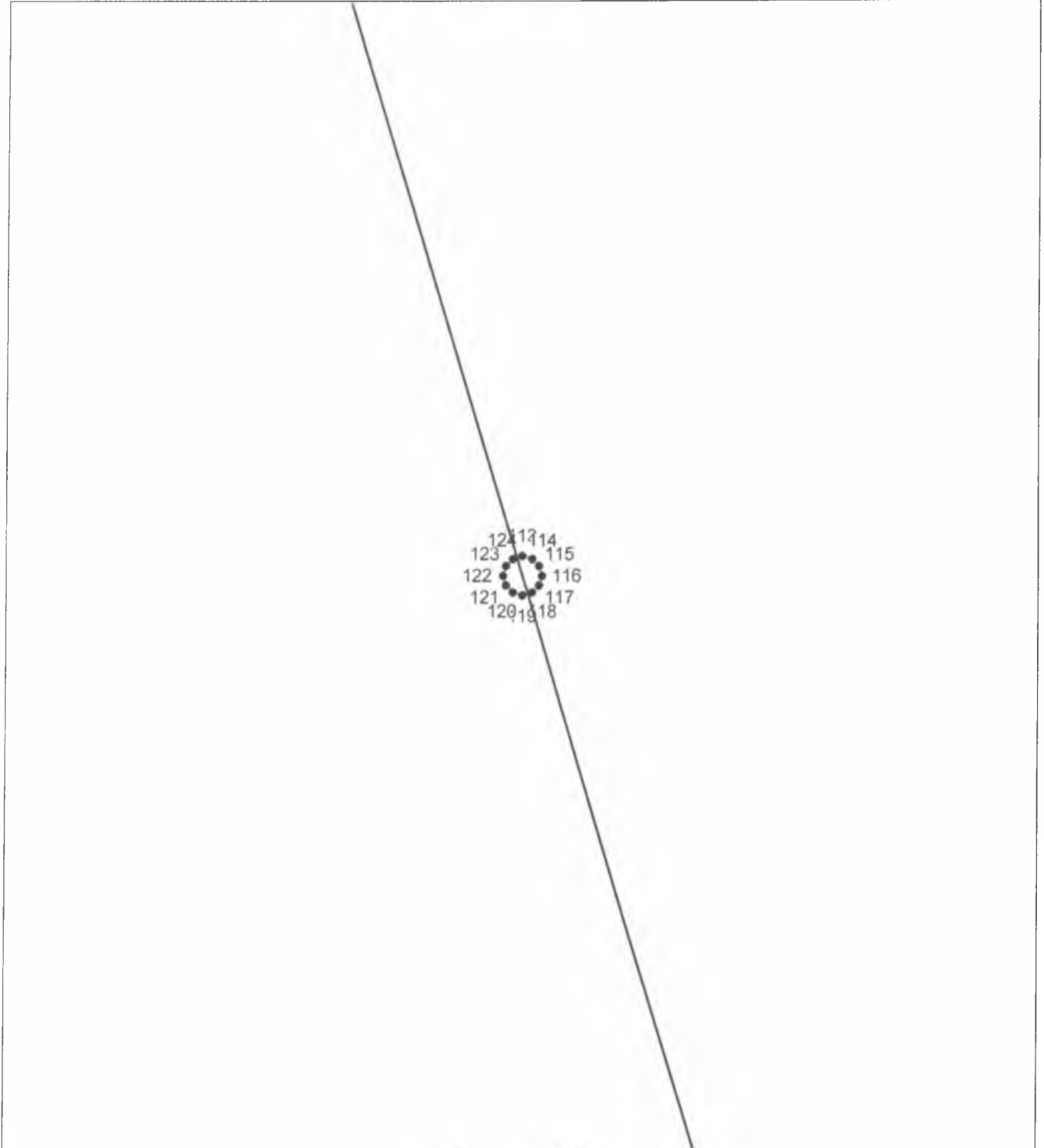
ОПИСАНИЕ МЕСТОПОЛОЖЕНИЯ ГРАНИЦ

Публичный сервитут

(наименование объекта, местоположение границ которого описано)

План границ объекта

Выносной лист №9



Масштаб 1:30

Используемые условные знаки и обозначения приведены на отдельной странице в конце раздела.

Подпись _____ *Андрусенко Ю. И.* Дата *2 сентября 2021 г.*

Место для оттиска печати (при наличии) лица, составившего описание местоположения границ объекта

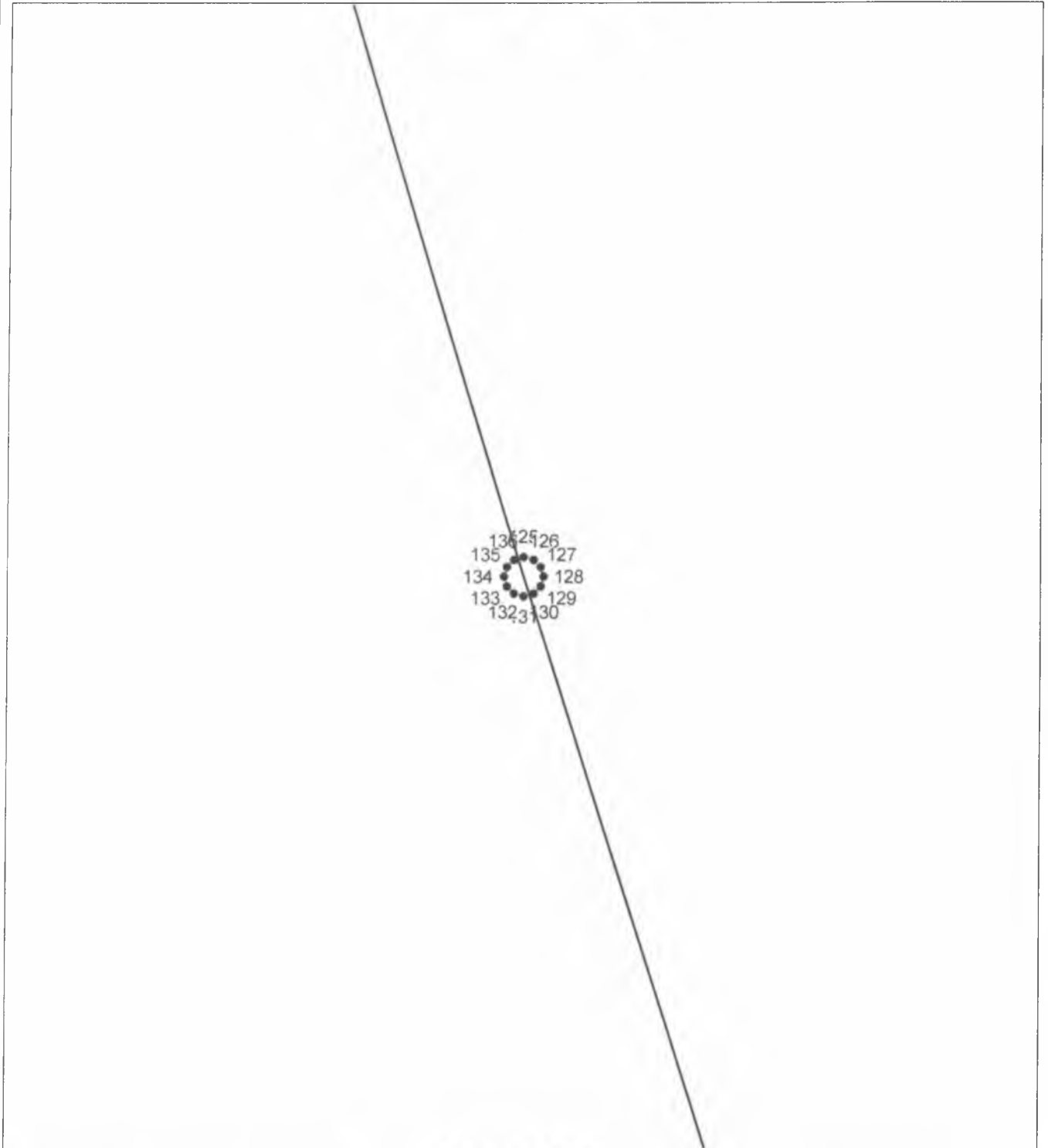
ОПИСАНИЕ МЕСТОПОЛОЖЕНИЯ ГРАНИЦ

Публичный сервитут

(наименование объекта, местоположение границ которого описано)

План границ объекта

Выносной лист №10



Масштаб 1:30

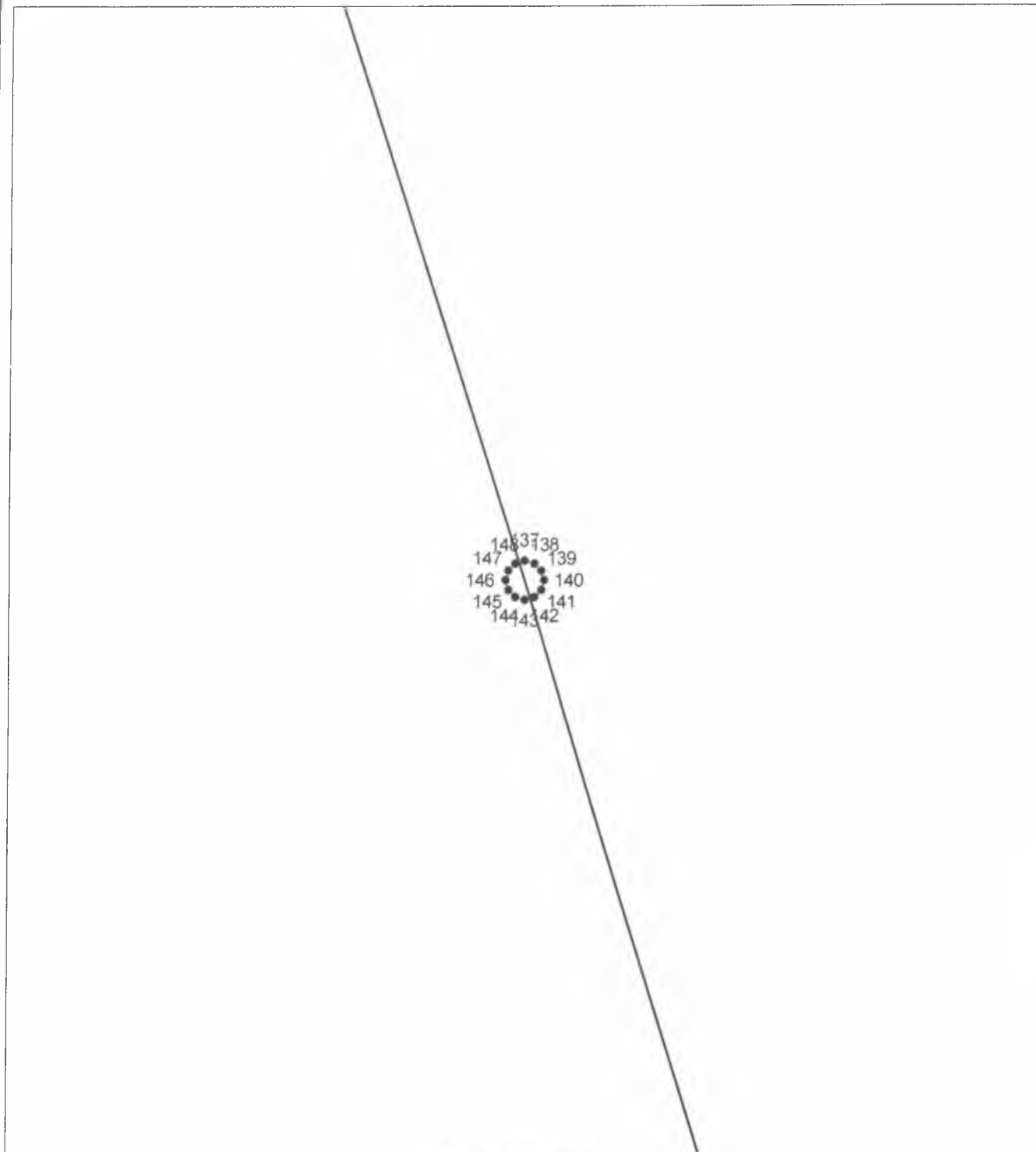
Используемые условные знаки и обозначения приведены на отдельной странице в конце раздела.

Подпись _____ *Андрусенко Ю. И.* Дата *2 сентября 2021 г.*

Место для оттиска печати (при наличии) лица, составившего описание местоположения границ объекта

ОПИСАНИЕ МЕСТОПОЛОЖЕНИЯ ГРАНИЦ**Публичный сервитут**

(наименование объекта, местоположение границ которого описано)

План границ объекта**Выносной лист №11****Масштаб 1:30**

Используемые условные знаки и обозначения приведены на отдельной странице в конце раздела.

Подпись _____ *Андрусенко Ю. И.* Дата *2 сентября 2021 г.*

Место для оттиска печати (при наличии) лица, составившего описание местоположения границ объекта

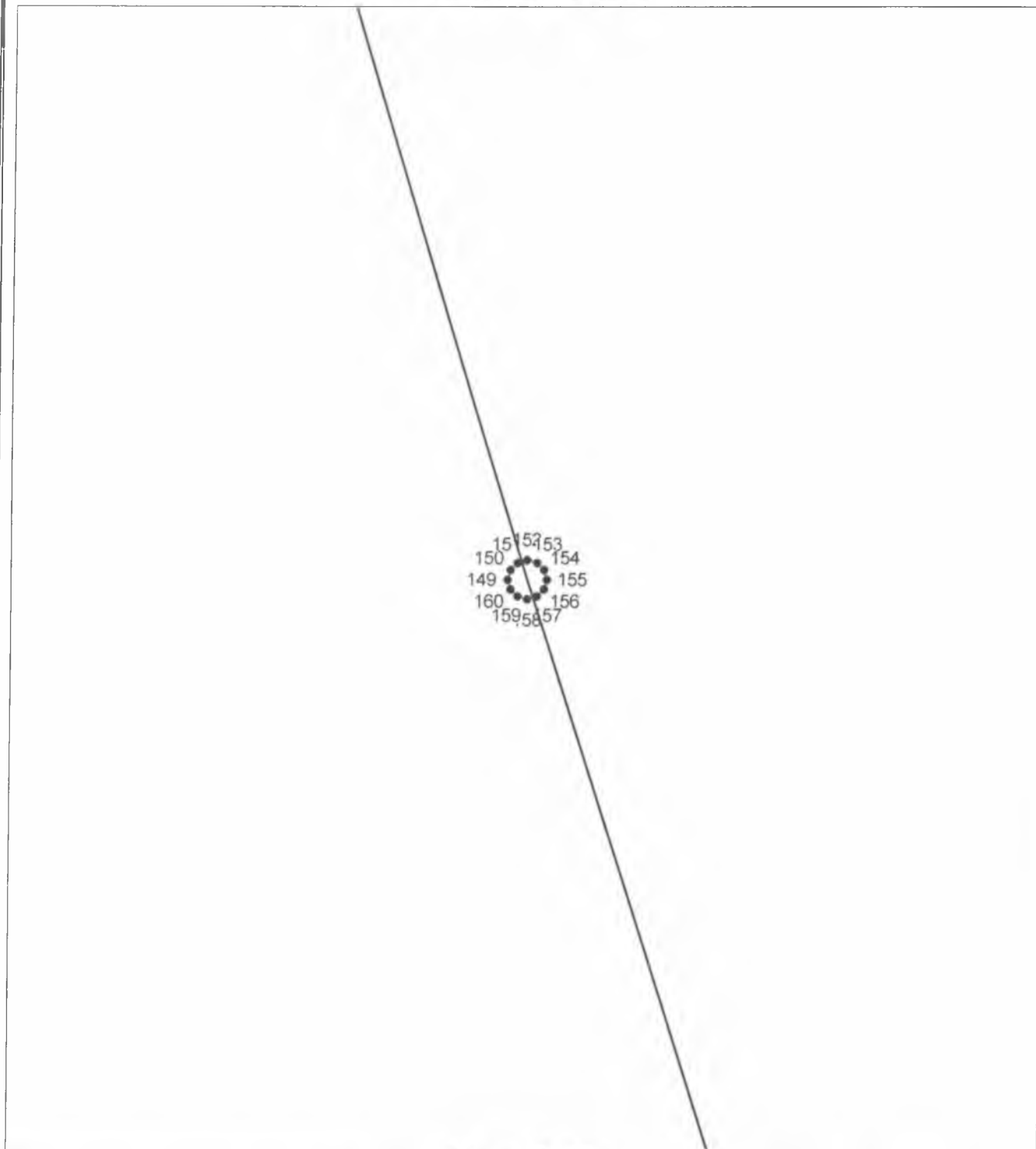
ОПИСАНИЕ МЕСТОПОЛОЖЕНИЯ ГРАНИЦ

Публичный сервитут

(наименование объекта, местоположение границ которого описано)

План границ объекта

Выносной лист №12



Масштаб 1:30

Используемые условные знаки и обозначения приведены на отдельной странице в конце раздела.

Подпись _____ Андрусенко Ю. И. Дата 2 сентября 2021 г.

Место для оттиска печати (при наличии) лица, составившего описание местоположения границ объекта

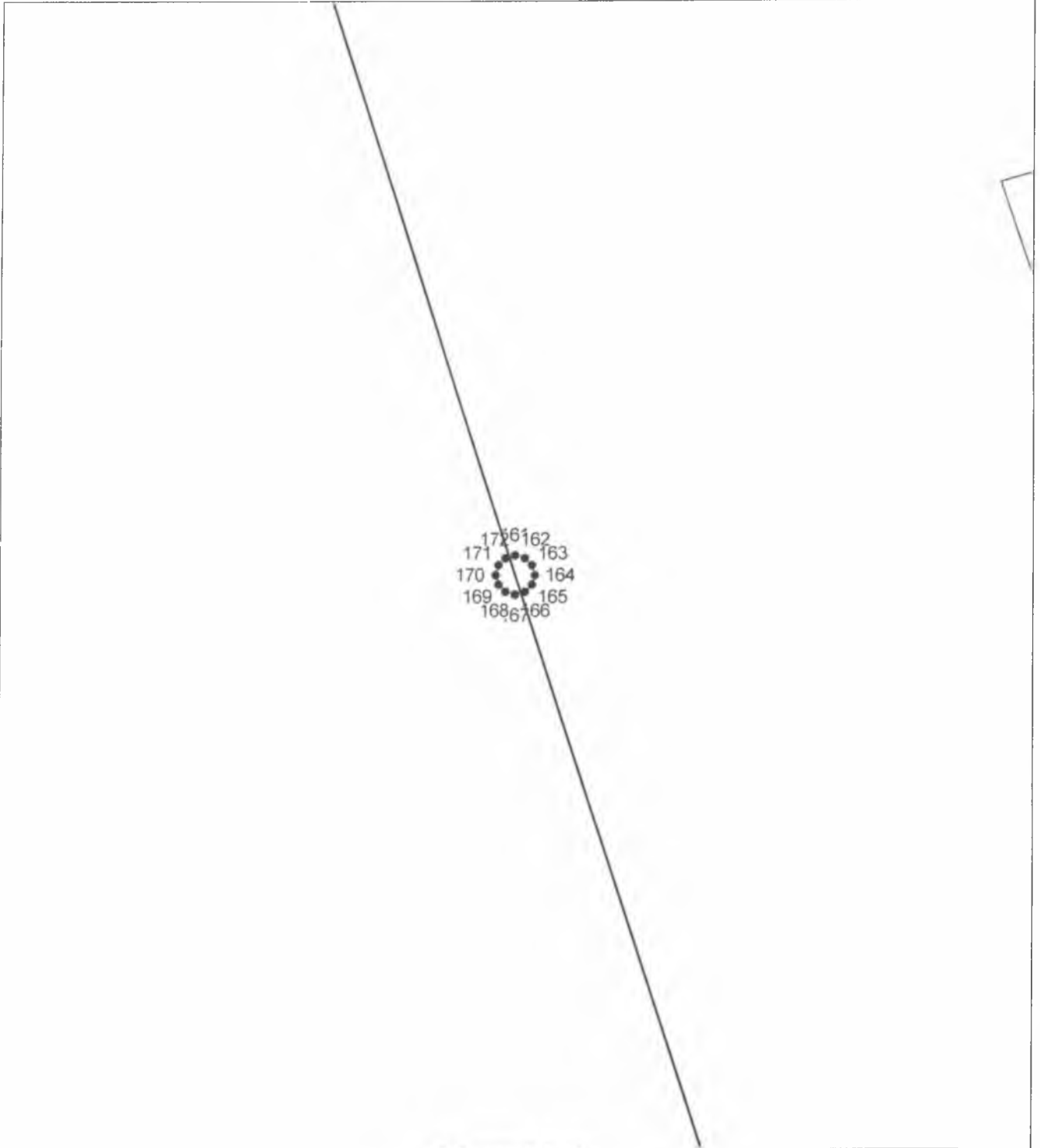
ОПИСАНИЕ МЕСТОПОЛОЖЕНИЯ ГРАНИЦ

Публичный сервитут

(наименование объекта, местоположение границ которого описано)

План границ объекта

Выносной лист №13



Масштаб 1:30

Используемые условные знаки и обозначения приведены на отдельной странице в конце раздела.

Подпись _____ Андрусенко Ю. И. Дата 2 сентября 2021 г.

Место для оттиска печати (при наличии) лица, составившего описание местоположения границ объекта

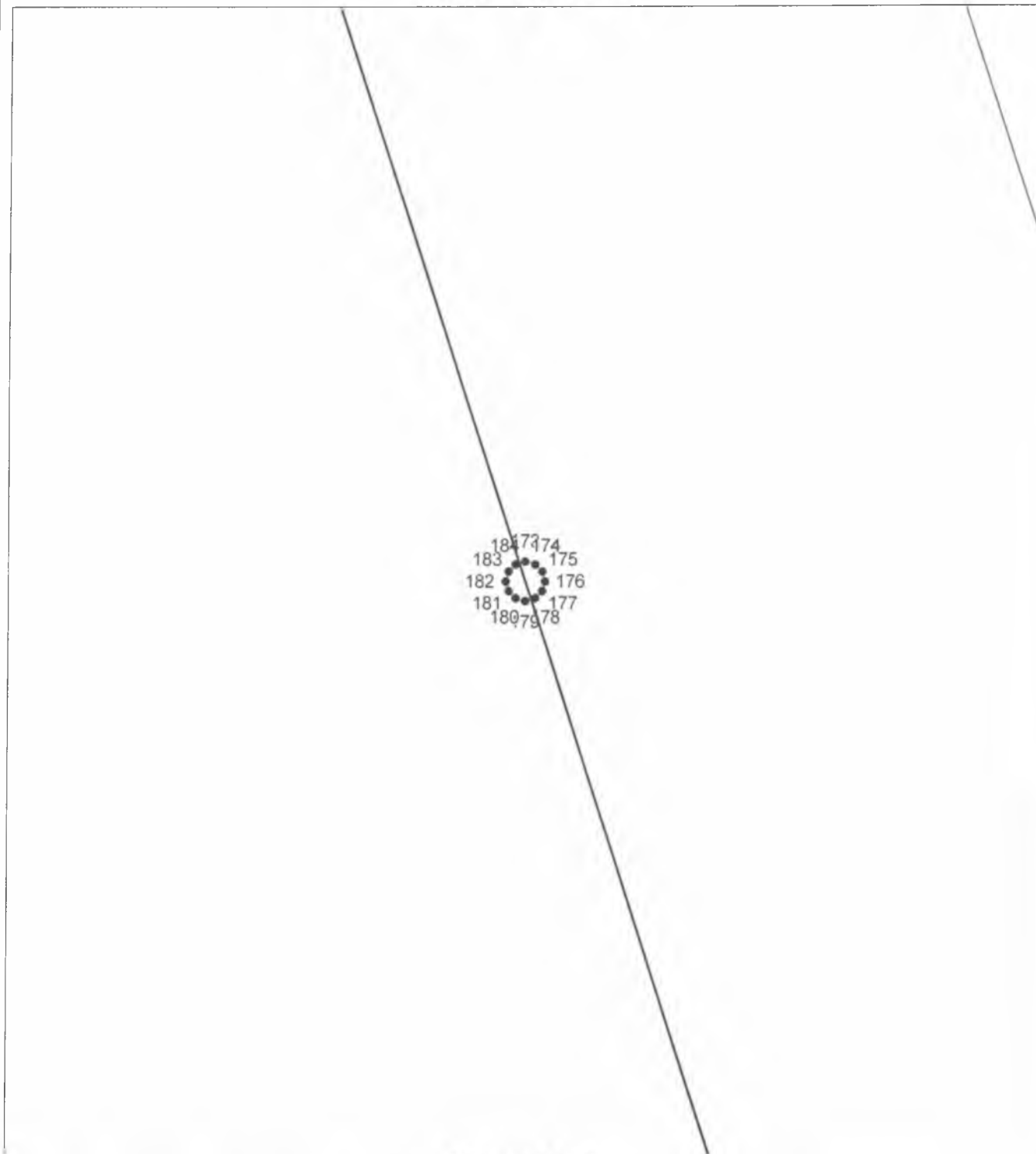
ОПИСАНИЕ МЕСТОПОЛОЖЕНИЯ ГРАНИЦ

Публичный сервитут

(наименование объекта, местоположение границ которого описано)

План границ объекта

Выносной лист №14



Масштаб 1:30

Используемые условные знаки и обозначения приведены на отдельной странице в конце раздела.

Подпись _____ *Андрусенко Ю. И.* Дата *2 сентября 2021 г.*

Место для оттиска печати (при наличии) лица, составившего описание местоположения границ объекта

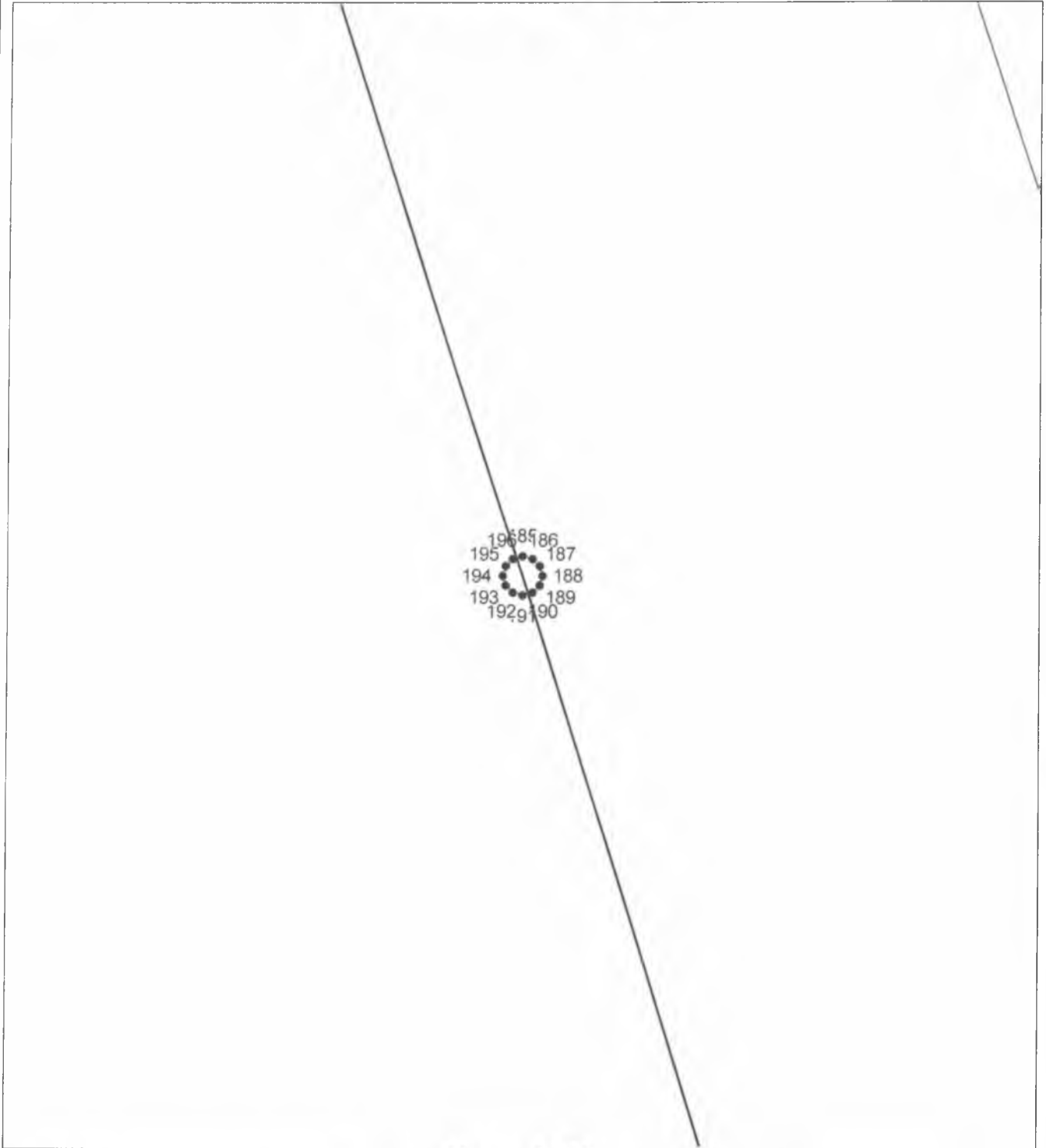
ОПИСАНИЕ МЕСТОПОЛОЖЕНИЯ ГРАНИЦ

Публичный сервитут

(наименование объекта, местоположение границ которого описано)

План границ объекта

Выносной лист №15



Масштаб 1:30

Используемые условные знаки и обозначения приведены на отдельной странице в конце раздела.

Подпись _____ Андрусенко Ю. И. Дата 2 сентября 2021 г.

Место для оттиска печати (при наличии) лица, составившего описание местоположения границ объекта

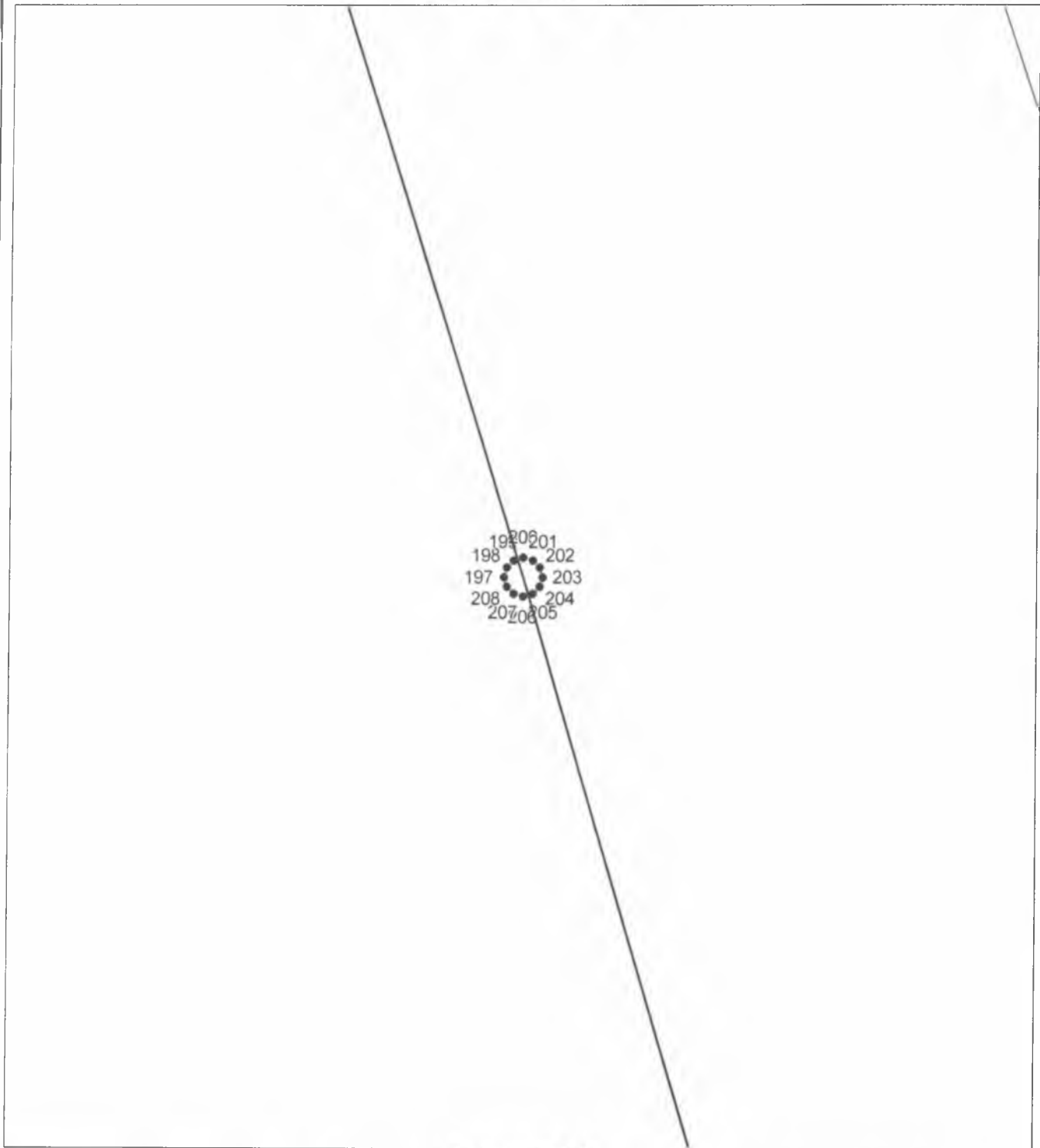
ОПИСАНИЕ МЕСТОПОЛОЖЕНИЯ ГРАНИЦ

Публичный сервитут

(наименование объекта, местоположение границ которого описано)

План границ объекта

Выносной лист №16



Масштаб 1:30

Используемые условные знаки и обозначения приведены на отдельной странице в конце раздела.

Подпись _____ Андрусенко Ю. И. Дата 2 сентября 2021 г.

Место для оттиска печати (при наличии) лица, составившего описание местоположения границ объекта

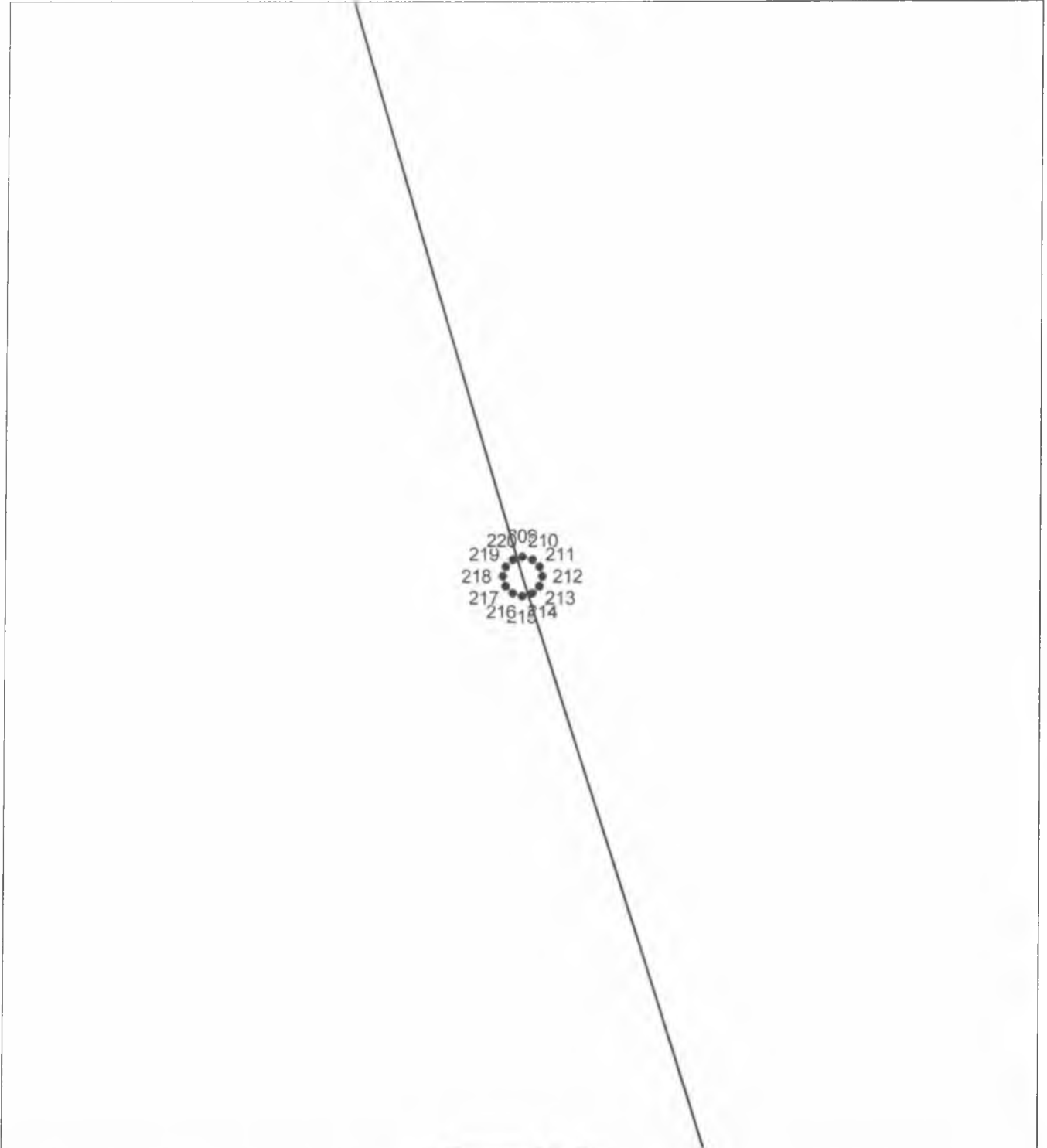
ОПИСАНИЕ МЕСТОПОЛОЖЕНИЯ ГРАНИЦ

Публичный сервитут

(наименование объекта, местоположение границ которого описано)

План границ объекта

Выносной лист №17



Масштаб 1:30

Используемые условные знаки и обозначения приведены на отдельной странице в конце раздела.

Подпись _____ *Андрусенко Ю. И.* Дата *2 сентября 2021 г.*

Место для оттиска печати (при наличии) лица, составившего описание местоположения границ объекта

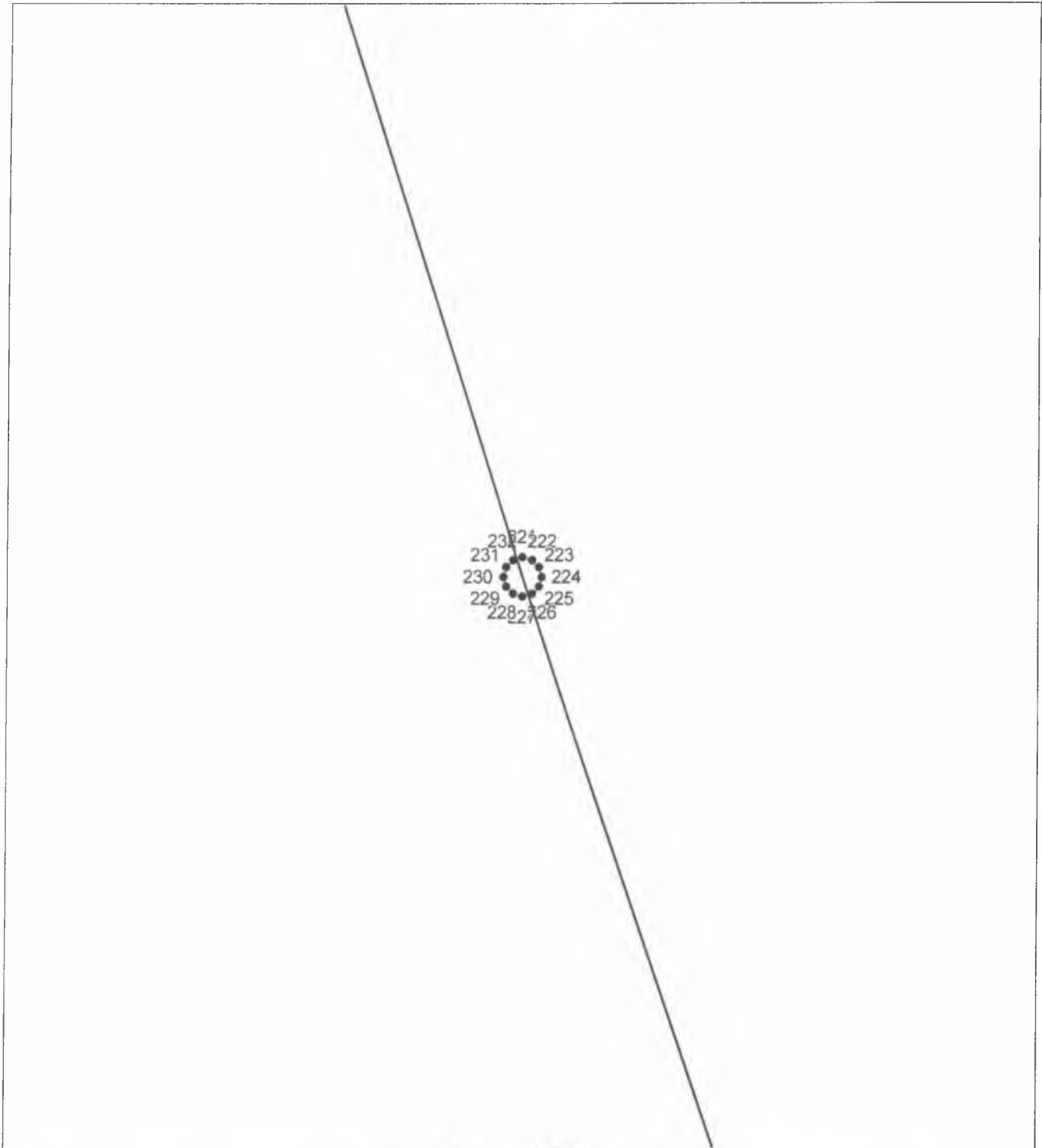
ОПИСАНИЕ МЕСТОПОЛОЖЕНИЯ ГРАНИЦ

Публичный сервитут

(наименование объекта, местоположение границ которого описано)

План границ объекта

Выносной лист №18



Масштаб 1:30

Используемые условные знаки и обозначения приведены на отдельной странице в конце раздела.

Подпись _____ Андрусенко Ю. И. Дата 2 сентября 2021 г.

Место для оттиска печати (при наличии) лица, составившего описание местоположения границ объекта

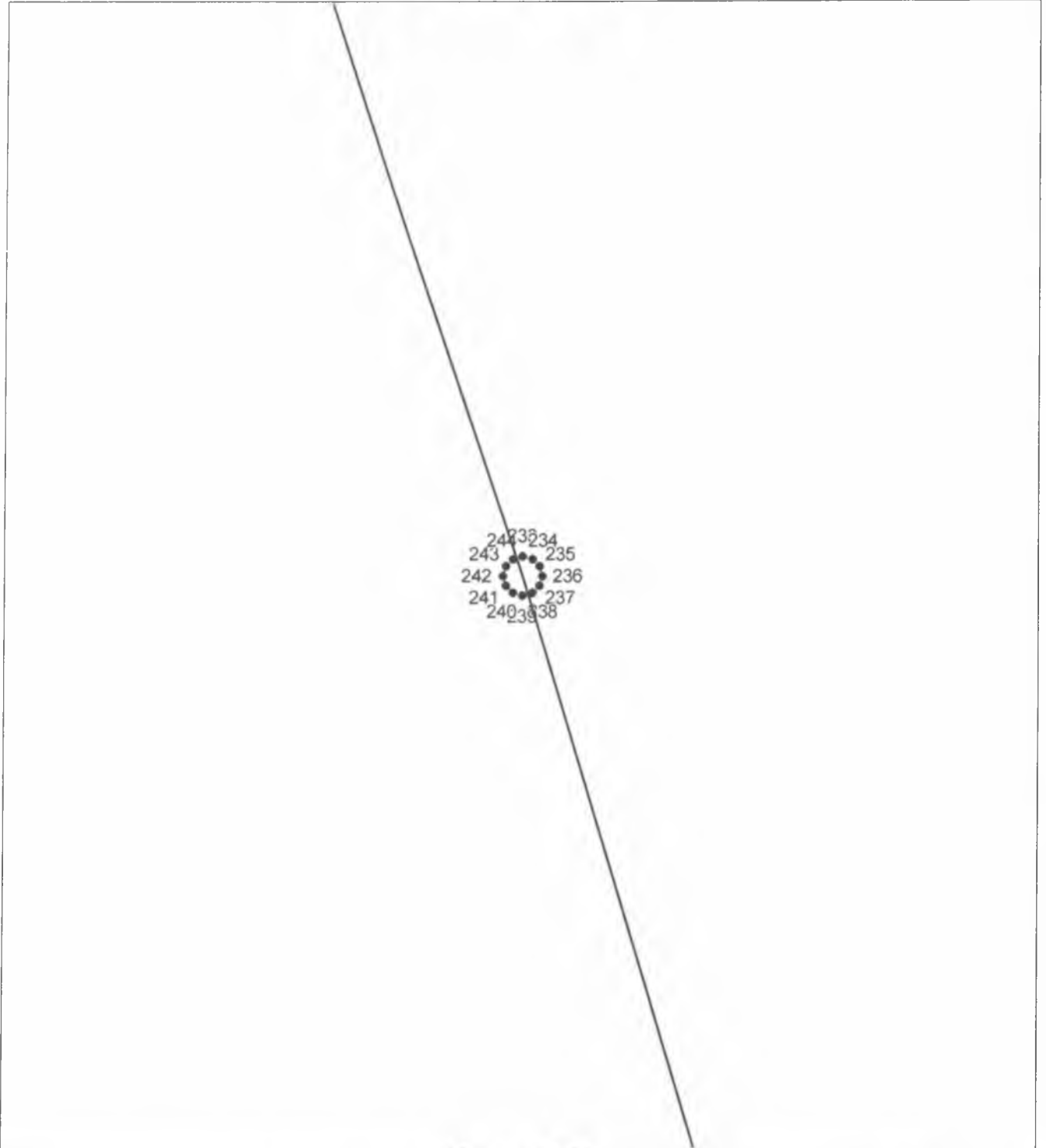
ОПИСАНИЕ МЕСТОПОЛОЖЕНИЯ ГРАНИЦ

Публичный сервитут

(наименование объекта, местоположение границ которого описано)

План границ объекта

Выносной лист №19



Масштаб 1:30

Используемые условные знаки и обозначения приведены на отдельной странице в конце раздела.

Подпись _____ *Андрусенко Ю. И.* Дата *2 сентября 2021 г.*

Место для оттиска печати (при наличии) лица, составившего описание местоположения границ объекта

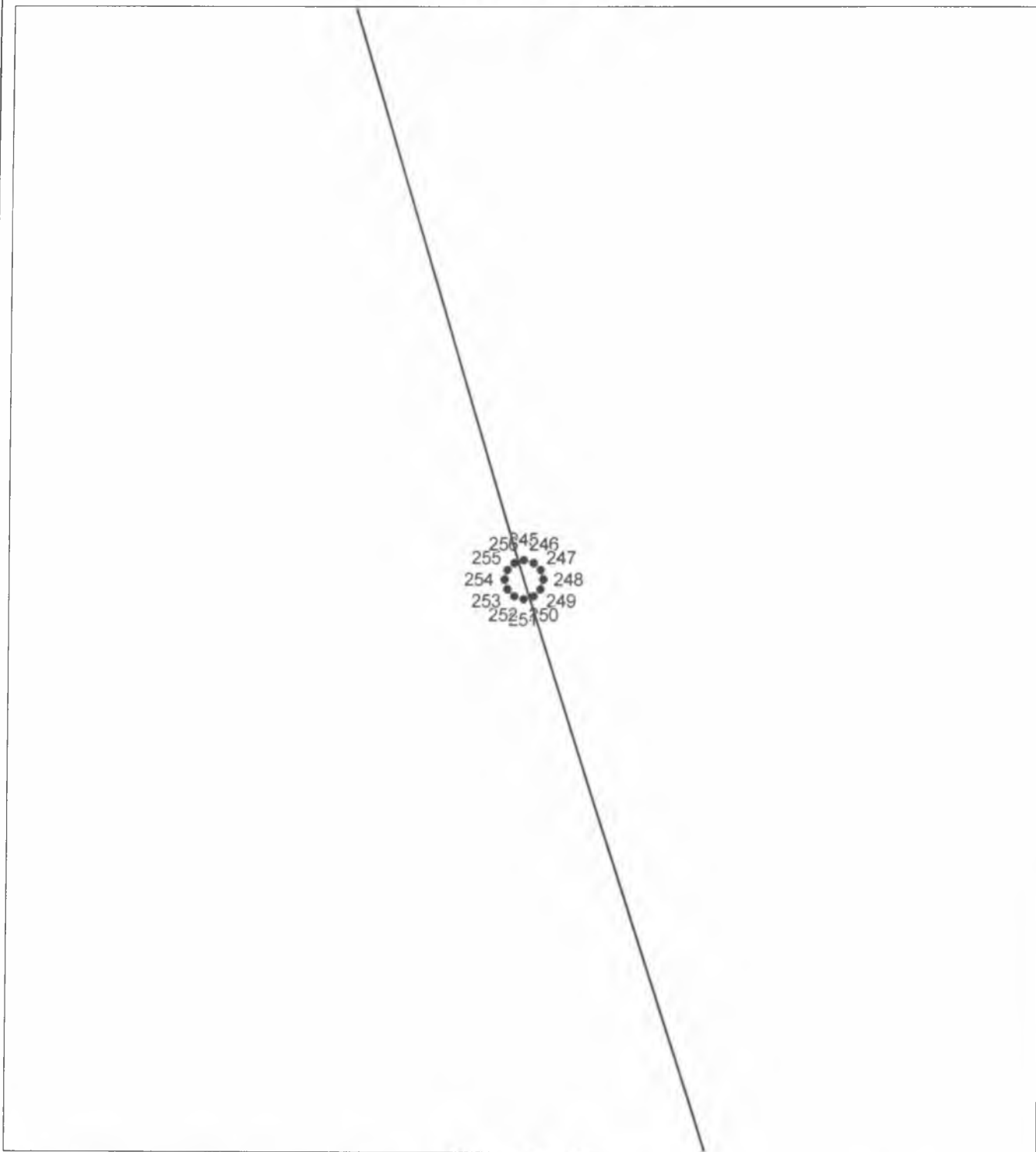
ОПИСАНИЕ МЕСТОПОЛОЖЕНИЯ ГРАНИЦ

Публичный сервитут

(наименование объекта, местоположение границ которого описано)

План границ объекта

Выносной лист №20



Масштаб 1:30

Используемые условные знаки и обозначения приведены на отдельной странице в конце раздела.

Подпись _____ *Андрусенко Ю. И.* Дата *2 сентября 2021 г.*

Место для оттиска печати (при наличии) лица, составившего описание местоположения границ объекта

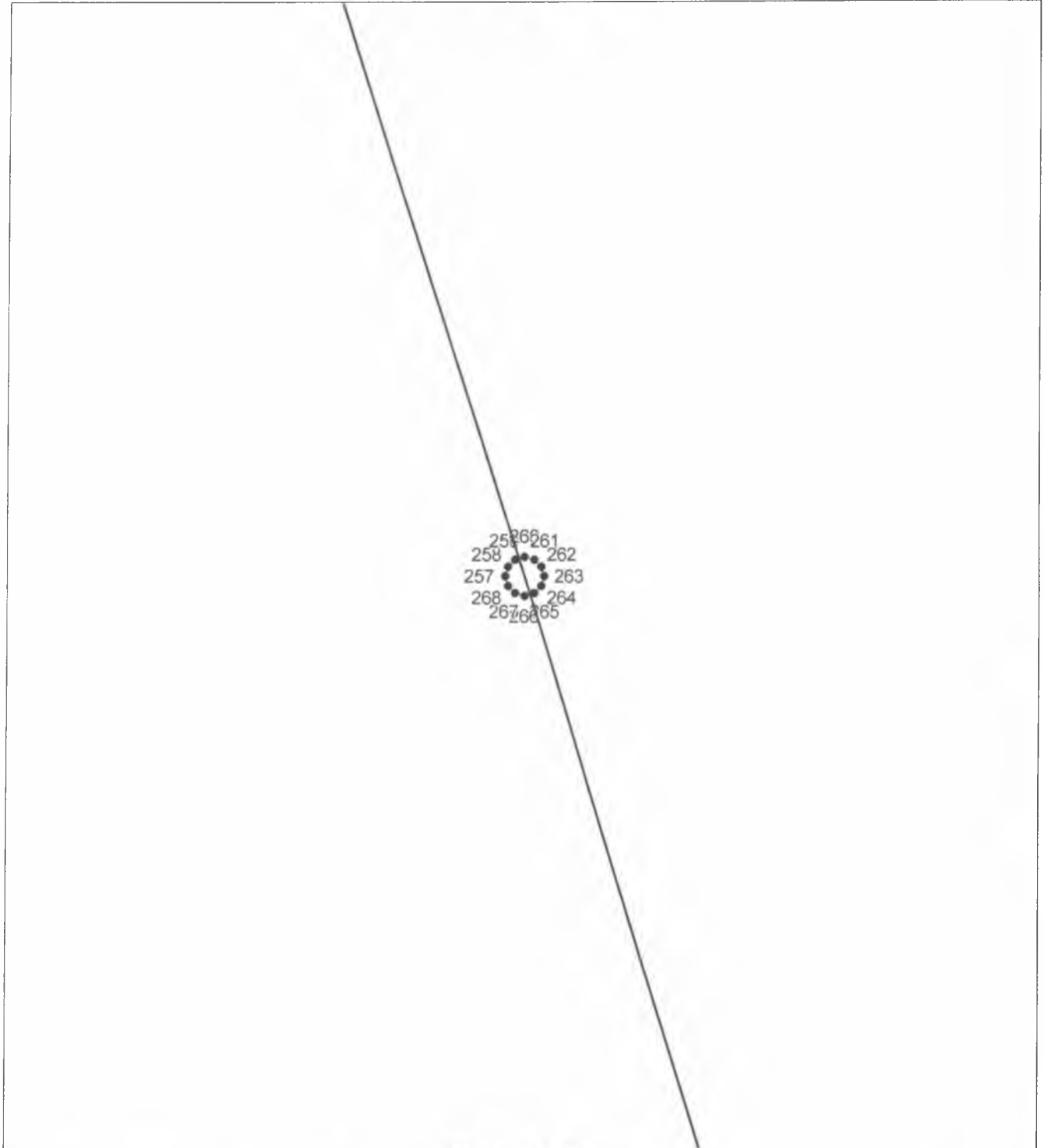
ОПИСАНИЕ МЕСТОПОЛОЖЕНИЯ ГРАНИЦ

Публичный сервитут

(наименование объекта, местоположение границ которого описано)

План границ объекта

Выносной лист №21



Масштаб 1:30

Используемые условные знаки и обозначения приведены на отдельной странице в конце раздела.

Подпись _____ *Андрусенко Ю. И.* Дата *2 сентября 2021 г.*

Место для оттиска печати (при наличии) лица, составившего описание местоположения границ объекта

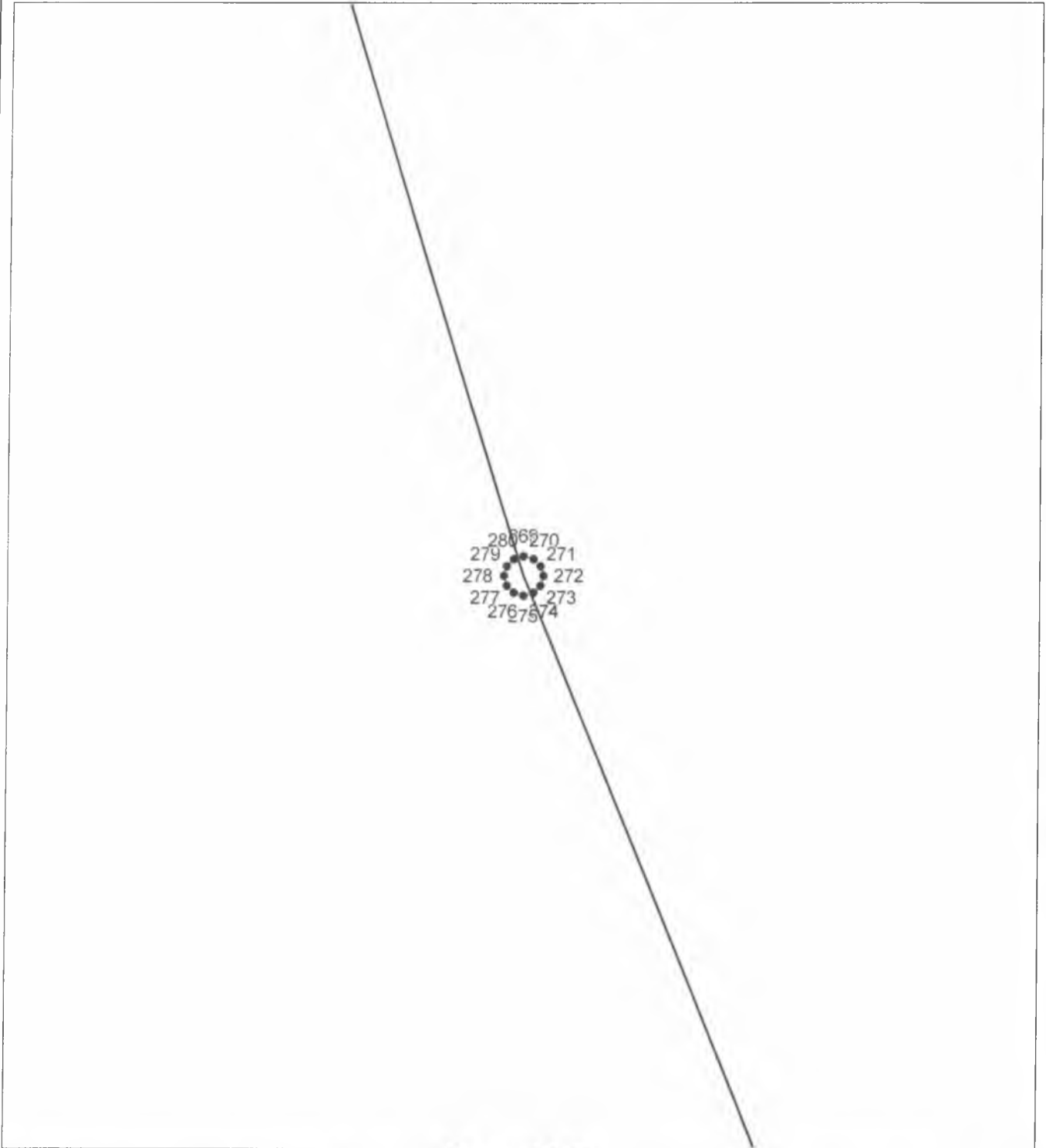
ОПИСАНИЕ МЕСТОПОЛОЖЕНИЯ ГРАНИЦ

Публичный сервитут

(наименование объекта, местоположение границ которого описано)

План границ объекта

Выносной лист №22



Масштаб 1:30

Используемые условные знаки и обозначения приведены на отдельной странице в конце раздела.

Подпись _____ Андрусенко Ю. И. Дата 2 сентября 2021 г.

Место для оттиска печати (при наличии) лица, составившего описание местоположения границ объекта

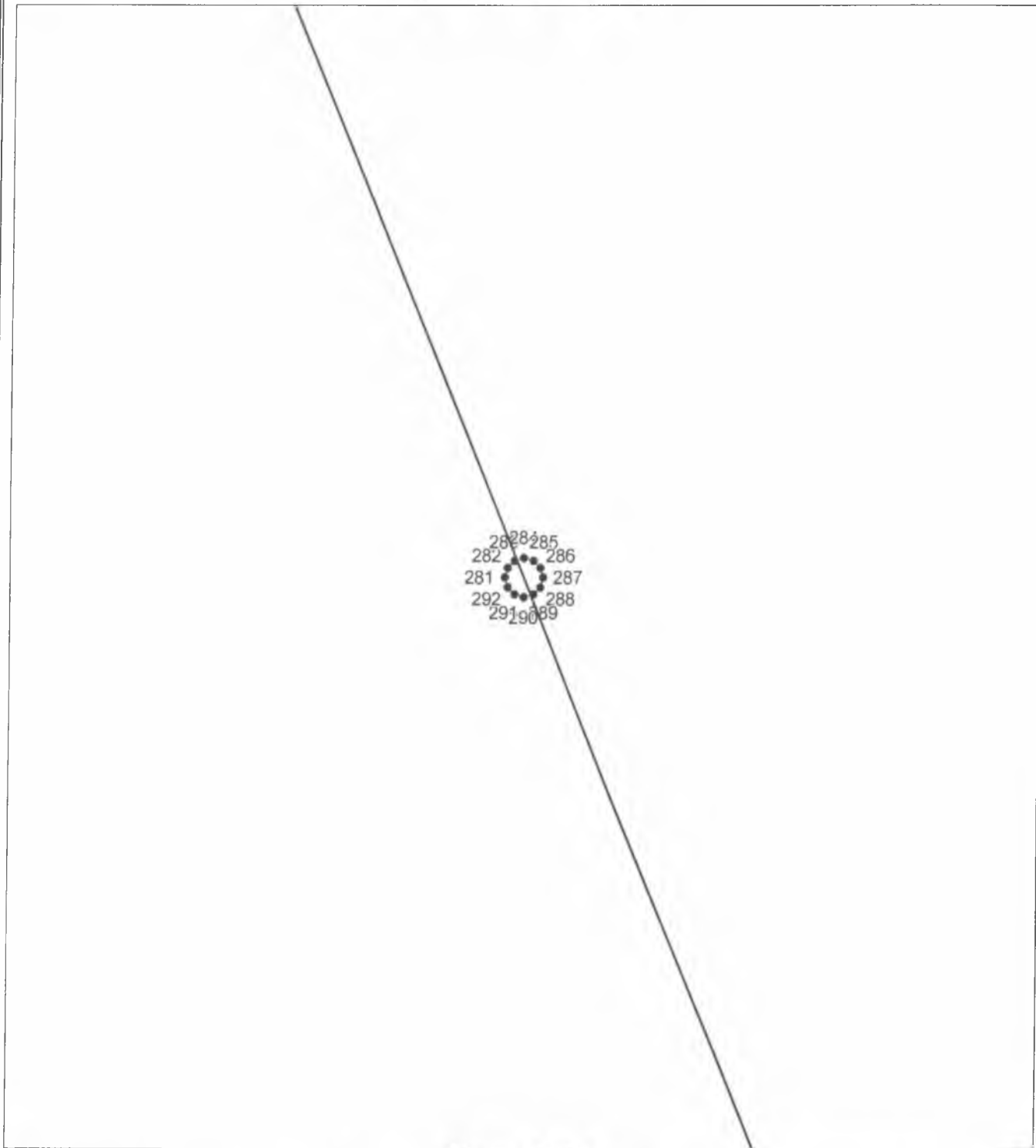
ОПИСАНИЕ МЕСТОПОЛОЖЕНИЯ ГРАНИЦ

Публичный сервитут

(наименование объекта, местоположение границ которого описано)

План границ объекта

Выносной лист №23



Масштаб 1:30

Используемые условные знаки и обозначения приведены на отдельной странице в конце раздела.

Подпись _____ *Андрусенко Ю. И.* Дата *2 сентября 2021 г.*

Место для оттиска печати (при наличии) лица, составившего описание местоположения границ объекта

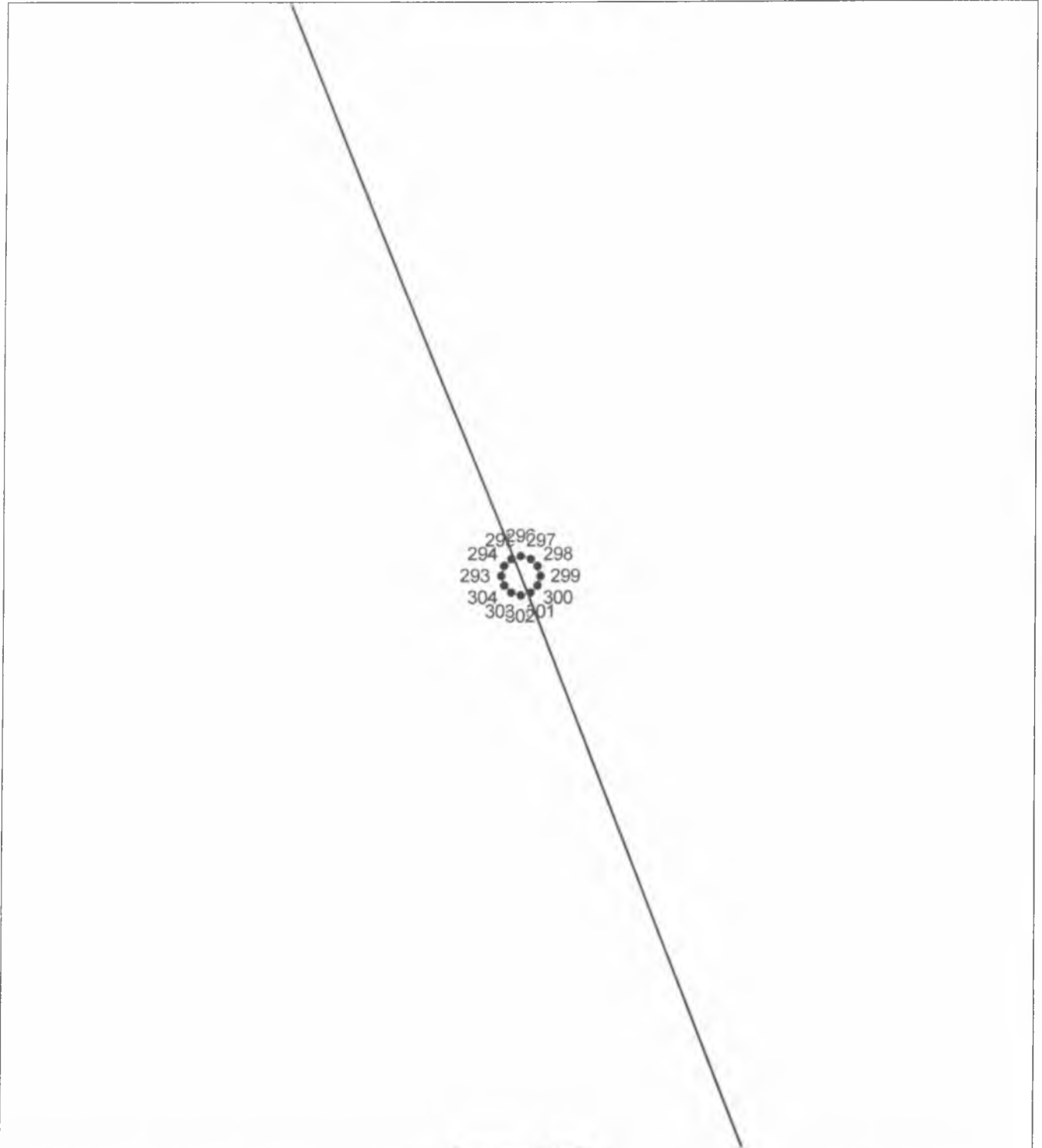
ОПИСАНИЕ МЕСТОПОЛОЖЕНИЯ ГРАНИЦ

Публичный сервитут

(наименование объекта, местоположение границ которого описано)

План границ объекта

Выносной лист №24



Масштаб 1:30

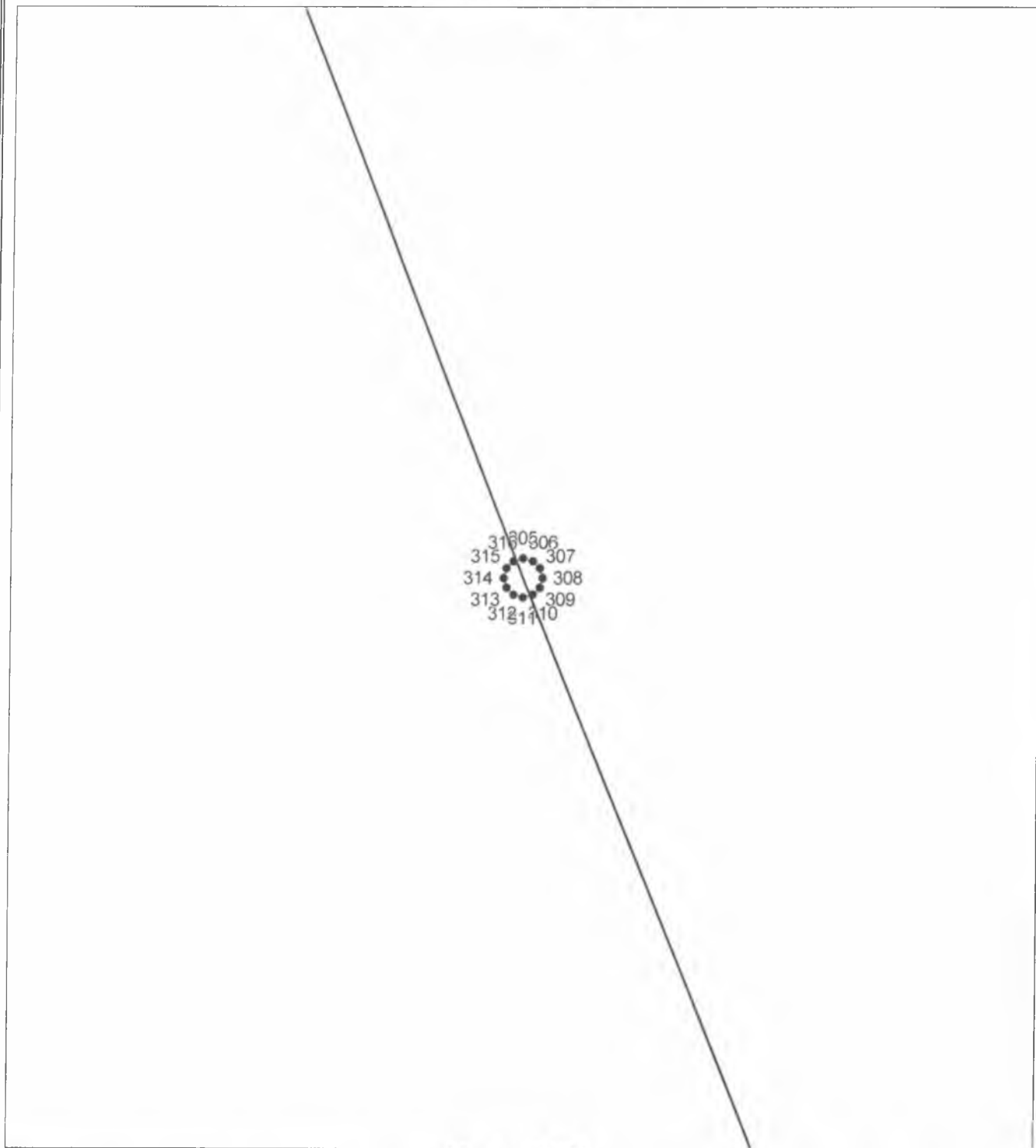
Используемые условные знаки и обозначения приведены на отдельной странице в конце раздела.

Подпись _____ *Андрусенко Ю. И.* Дата *2 сентября 2021 г.*

Место для оттиска печати (при наличии) лица, составившего описание местоположения границ объекта

ОПИСАНИЕ МЕСТОПОЛОЖЕНИЯ ГРАНИЦ**Публичный сервитут**

(наименование объекта, местоположение граници которого описано)

План границ объекта**Выносной лист №25****Масштаб 1:30**

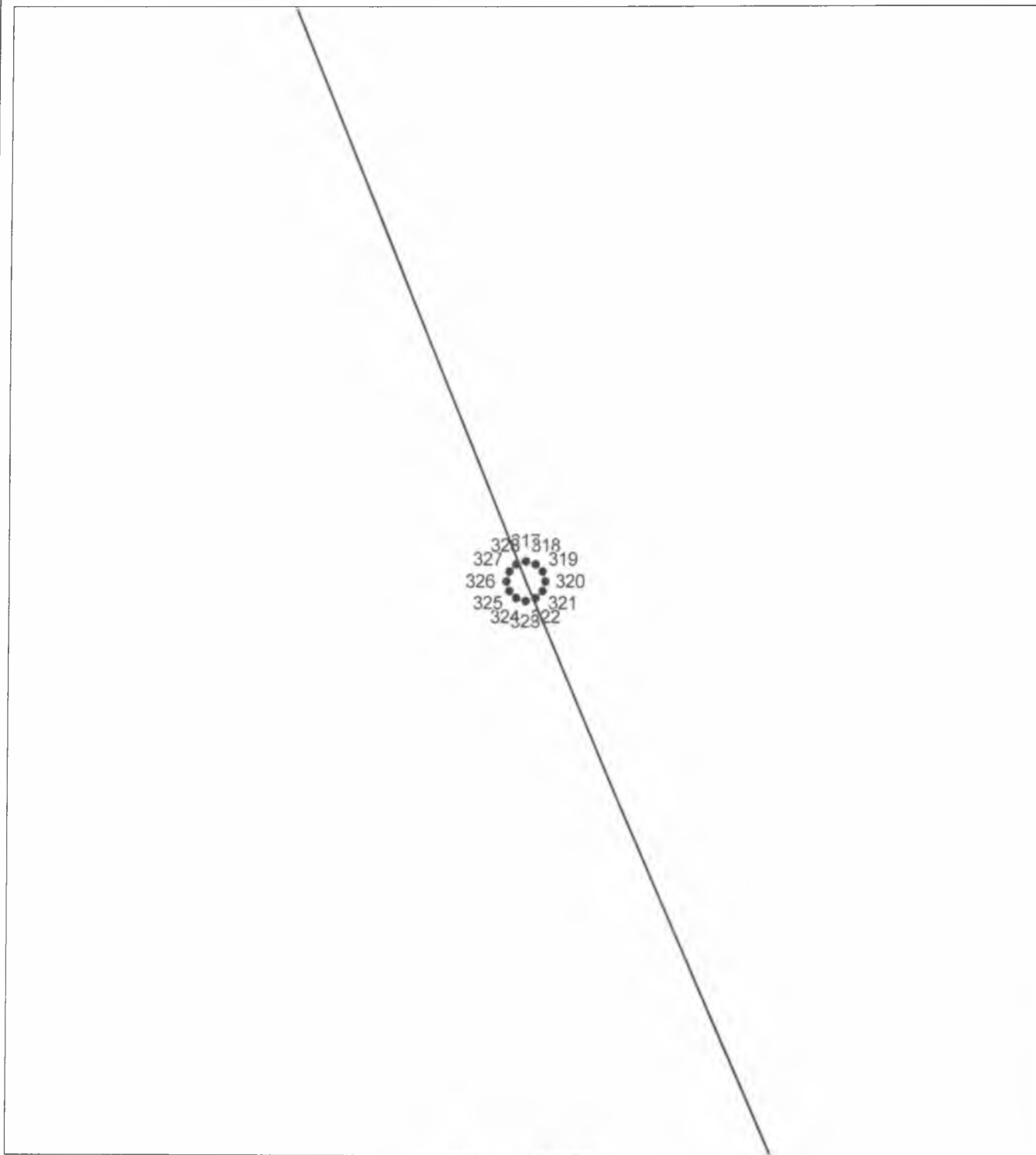
Используемые условные знаки и обозначения приведены на отдельной странице в конце раздела.

Подпись _____ *Андрусенко Ю. И.* Дата *2 сентября 2021 г.*

Место для оттиска печати (при наличии) лица, составившего описание местоположения граници объекта

ОПИСАНИЕ МЕСТОПОЛОЖЕНИЯ ГРАНИЦ**Публичный сервитут**

(наименование объекта, местоположение границ которого описано)

План границ объекта**Выносной лист №26****Масштаб 1:30**

Используемые условные знаки и обозначения приведены на отдельной странице в конце раздела.

Подпись _____ *Андрусенко Ю. И.* Дата *2 сентября 2021 г.*

Место для оттиска печати (при наличии) лица, составившего описание местоположения границ объекта

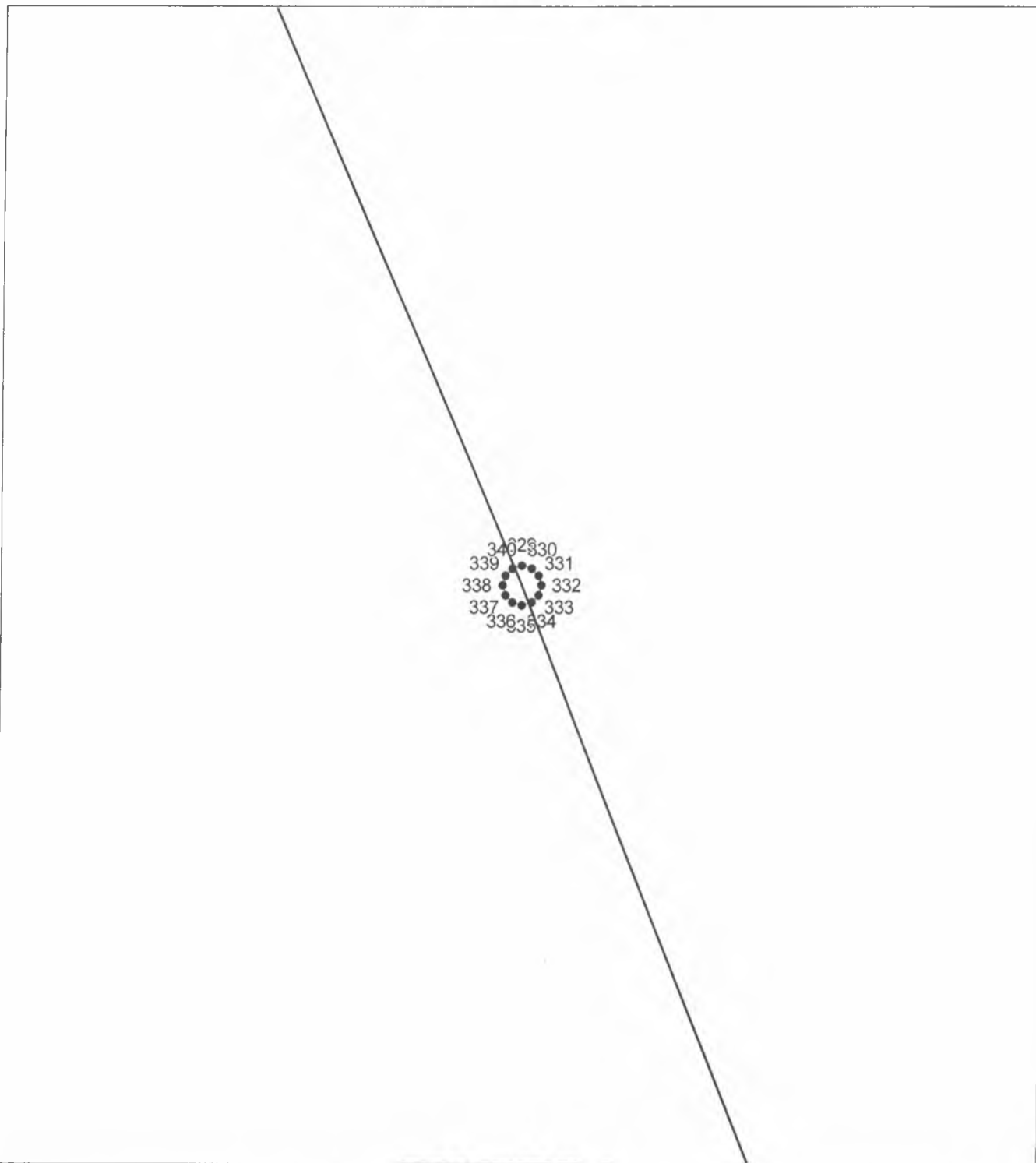
ОПИСАНИЕ МЕСТОПОЛОЖЕНИЯ ГРАНИЦ

Публичный сервитут

(наименование объекта, местоположение границ которого описано)

План границ объекта

Выносной лист №27



Масштаб 1:30

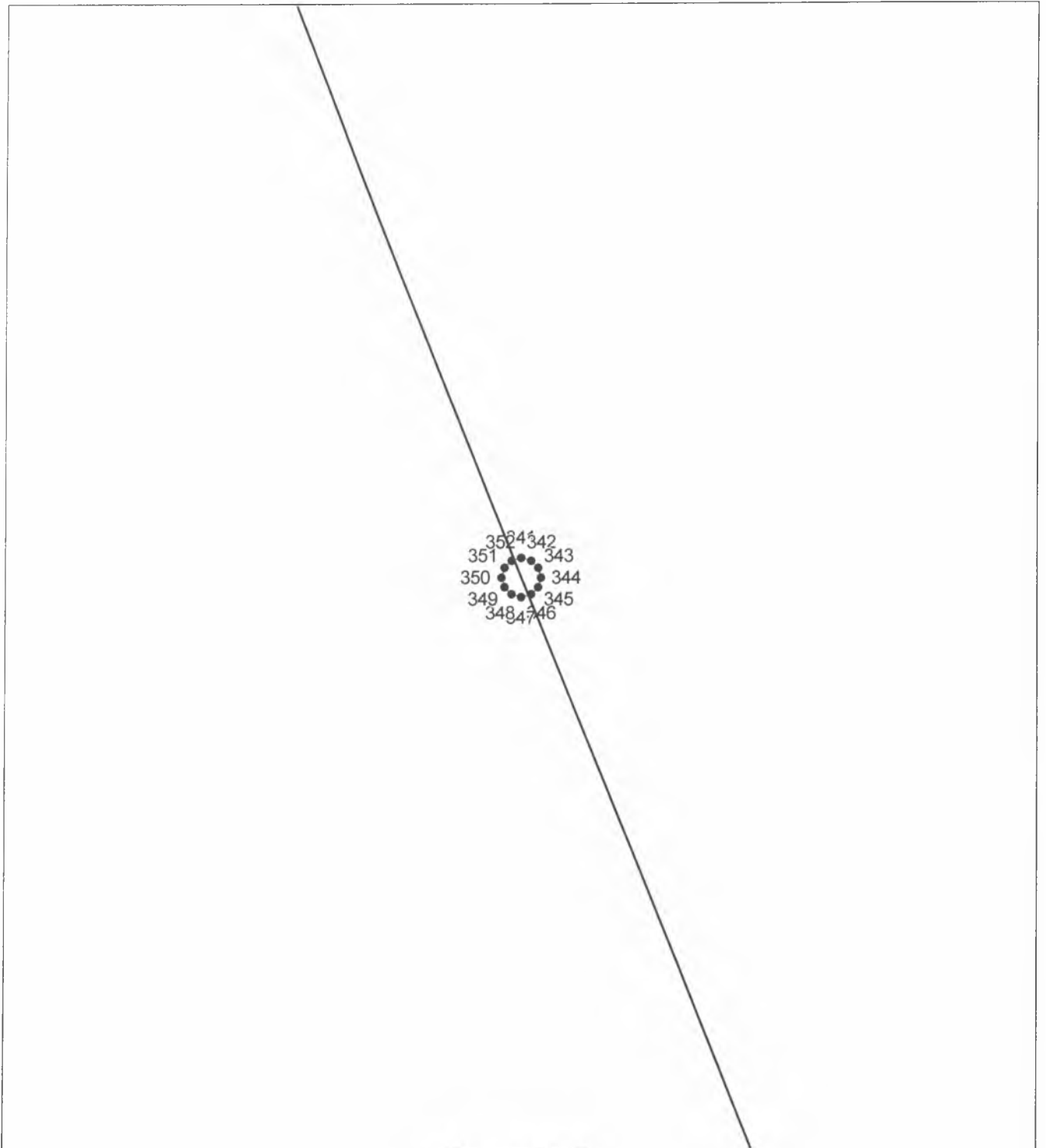
Используемые условные знаки и обозначения приведены на отдельной странице в конце раздела.

Подпись _____ Андрусенко Ю. И. Дата 2 сентября 2021 г.

Место для оттиска печати (при наличии) лица, составившего описание местоположения границ объекта

ОПИСАНИЕ МЕСТОПОЛОЖЕНИЯ ГРАНИЦ**Публичный сервитут**

(наименование объекта, местоположение границ которого описано)

План границ объекта**Выносной лист №28****Масштаб 1:30**

Используемые условные знаки и обозначения приведены на отдельной странице в конце раздела.

Подпись _____ *Андрусенко Ю. И.* Дата *2 сентября 2021 г.*

Место для оттиска печати (при наличии) лица, составившего описание местоположения границ объекта

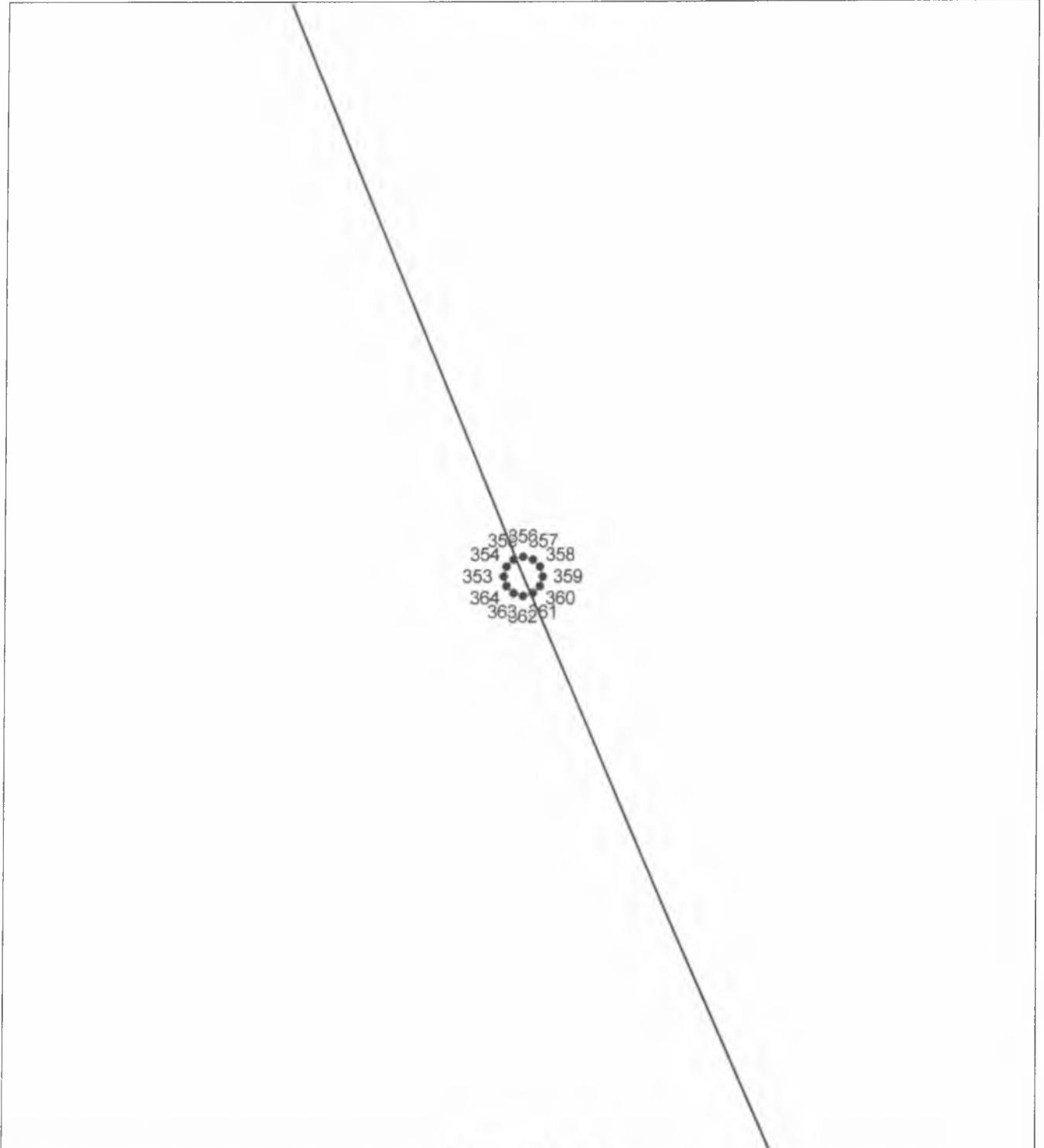
ОПИСАНИЕ МЕСТОПОЛОЖЕНИЯ ГРАНИЦ

Публичный сервитут

(наименование объекта, местоположение грани которого описано)

План границ объекта

Выносной лист №29



Масштаб 1:30

Используемые условные знаки и обозначения приведены на отдельной странице в конце раздела.

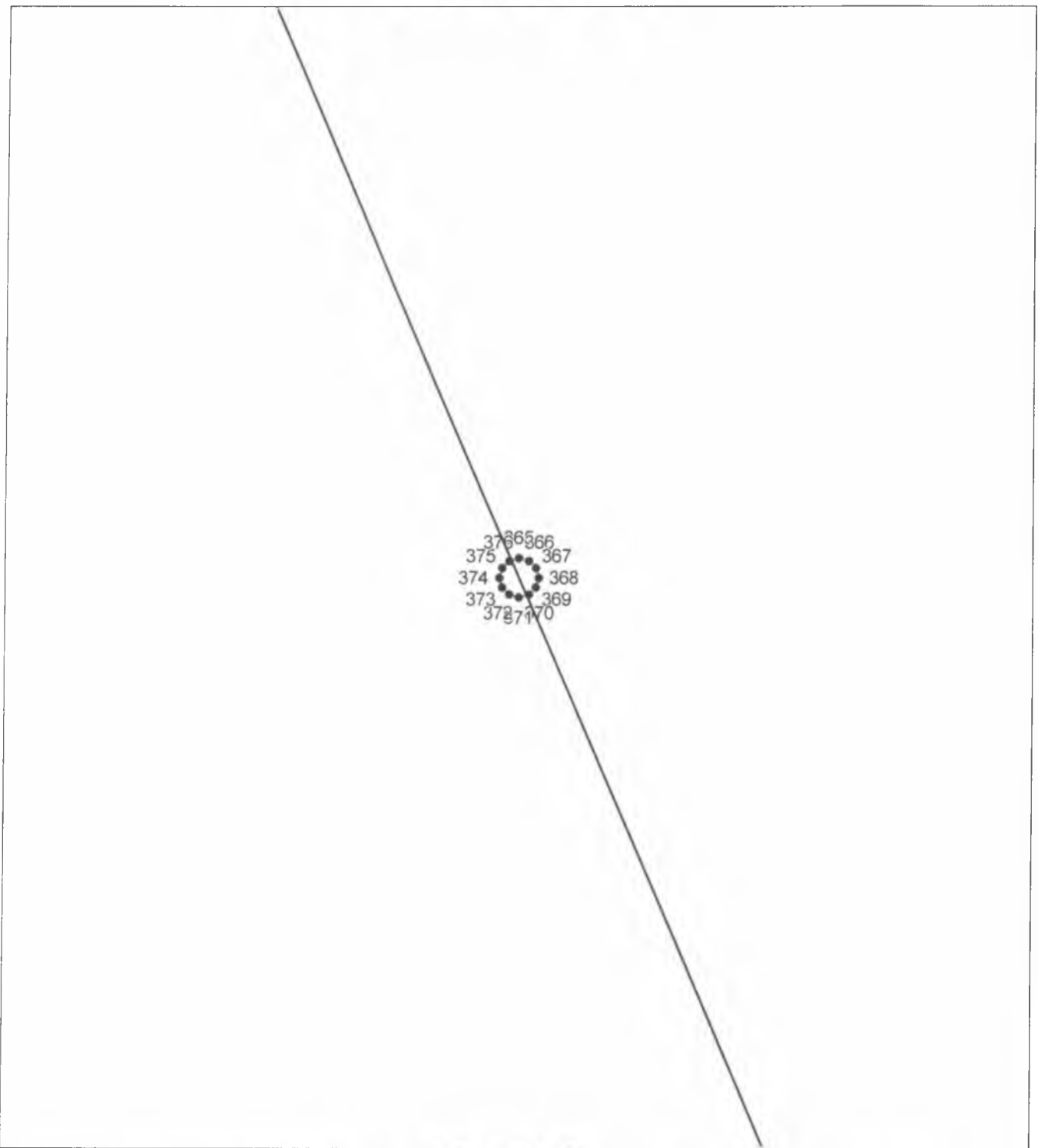
Подпись _____ *Андрусенко Ю. И.* Дата *2 сентября 2021 г.*

Место для оттиска печати (при наличии) лица, составившего описание местоположения границ объекта

ОПИСАНИЕ МЕСТОПОЛОЖЕНИЯ ГРАНИЦ
Публичный сервитут
(наименование объекта, местоположение границ которого описано)

План границ объекта

Выносной лист №30



Масштаб 1:30

Используемые условные знаки и обозначения приведены на отдельной странице в конце раздела.

Подпись _____ *Андрусенко Ю. И.* Дата *2 сентября 2021 г.*

Место для оттиска печати (при наличии) лица, составившего описание местоположения границ объекта

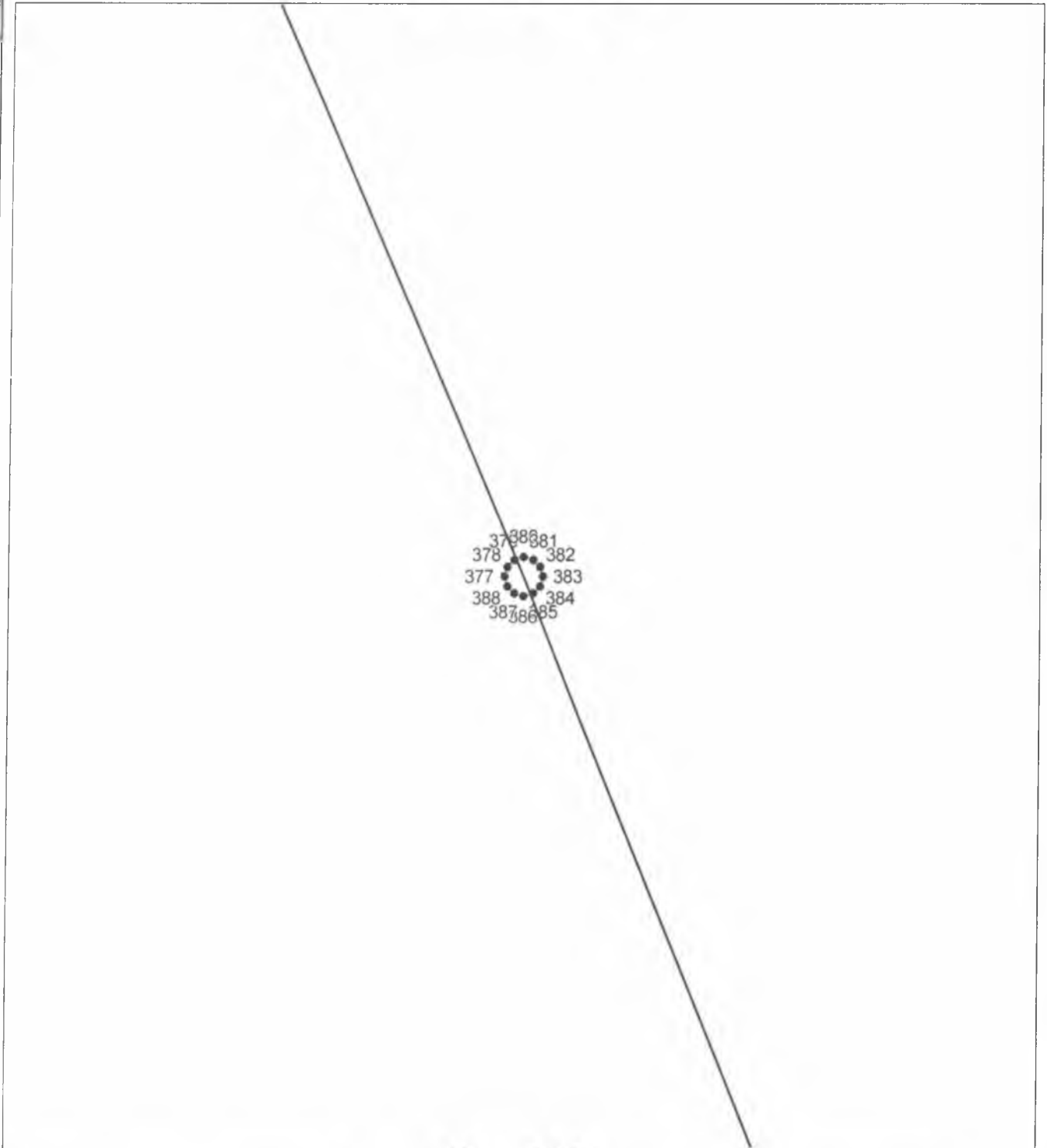
ОПИСАНИЕ МЕСТОПОЛОЖЕНИЯ ГРАНИЦ

Публичный сервитут

(наименование объекта, местоположение границ которого описано)

План границ объекта

Выносной лист №31



Масштаб 1:30

Используемые условные знаки и обозначения приведены на отдельной странице в конце раздела.

Подпись _____ *Андрусенко Ю. И.* Дата *2 сентября 2021 г.*

Место для оттиска печати (при наличии) лица, составившего описание местоположения границ объекта

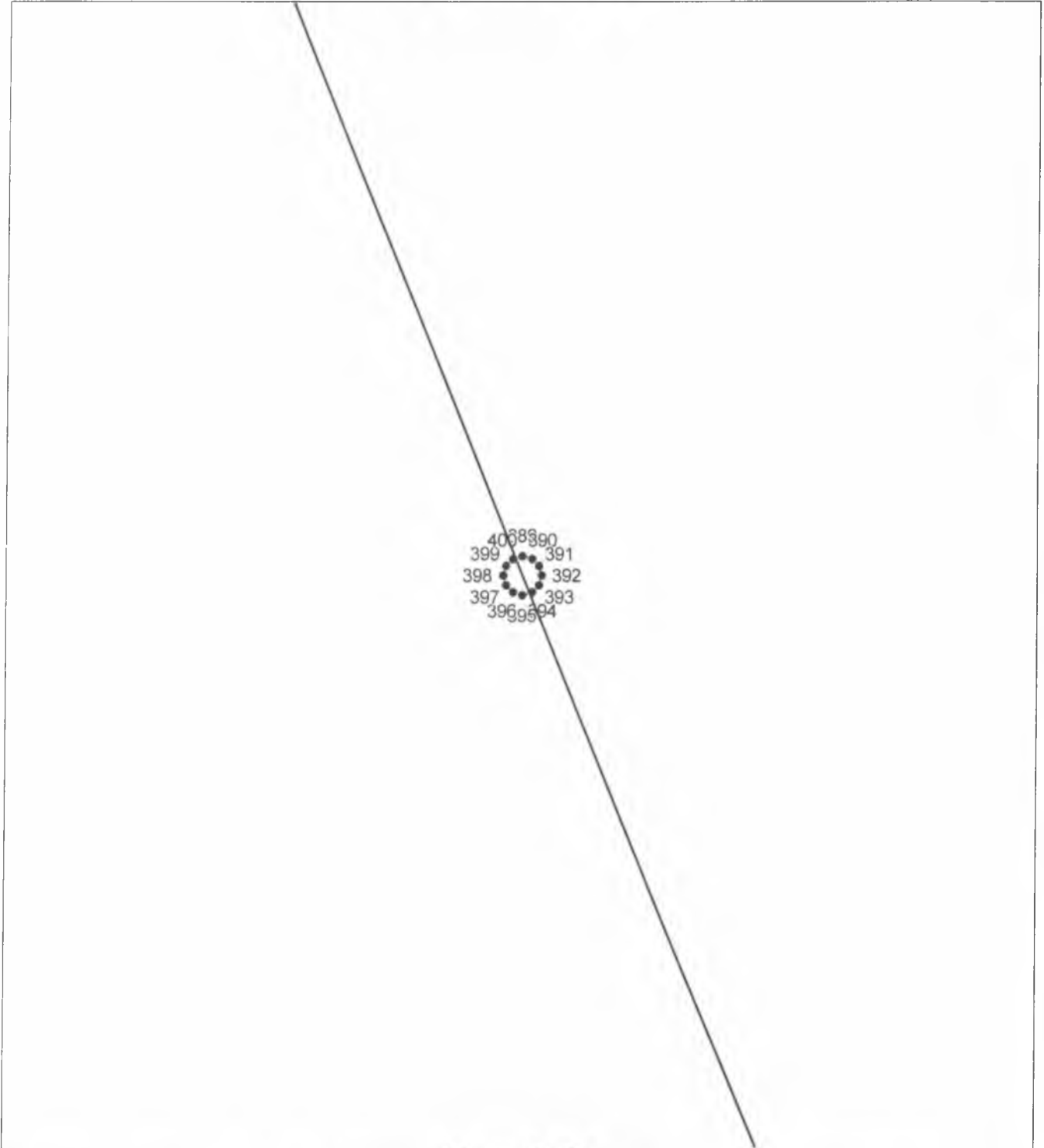
ОПИСАНИЕ МЕСТОПОЛОЖЕНИЯ ГРАНИЦ

Публичный сервитут

(наименование объекта, местоположение грани которого описано)

План границ объекта

Выносной лист №32



Масштаб 1:30

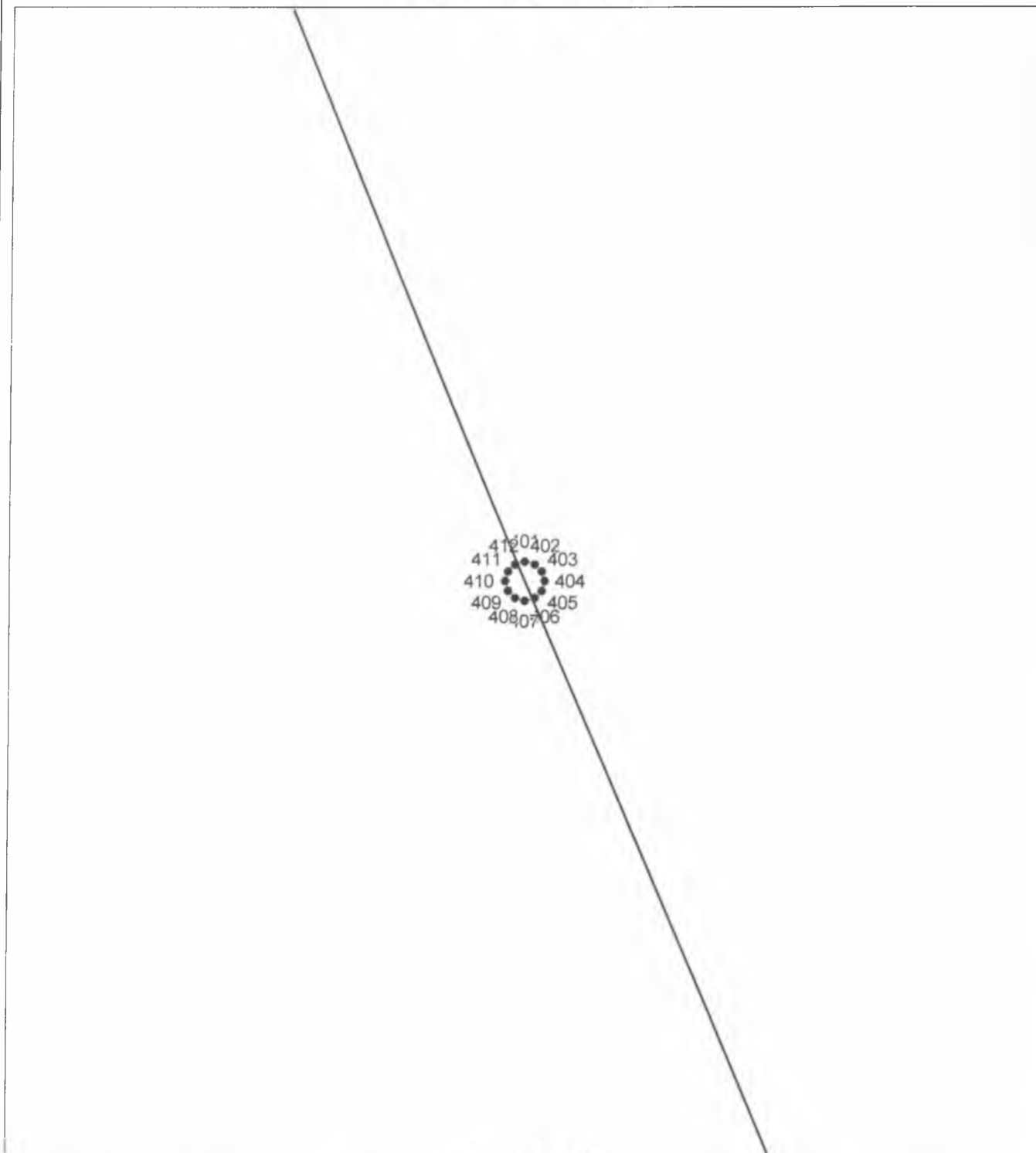
Используемые условные знаки и обозначения приведены на отдельной странице в конце раздела.

Подпись _____ Андрусенко Ю. И. Дата 2 сентября 2021 г.

Место для оттиска печати (при наличии) лица, составившего описание местоположения границ объекта

ОПИСАНИЕ МЕСТОПОЛОЖЕНИЯ ГРАНИЦ**Публичный сервитут**

(наименование объекта, местоположение границ которого описано)

План границ объекта**Выносной лист №33****Масштаб 1:30**

Используемые условные знаки и обозначения приведены на отдельной странице в конце раздела.

Подпись _____ *Андрусенко Ю. И.* Дата *2 сентября 2021 г.*

Место для оттиска печати (при наличии) лица, составившего описание местоположения границ объекта

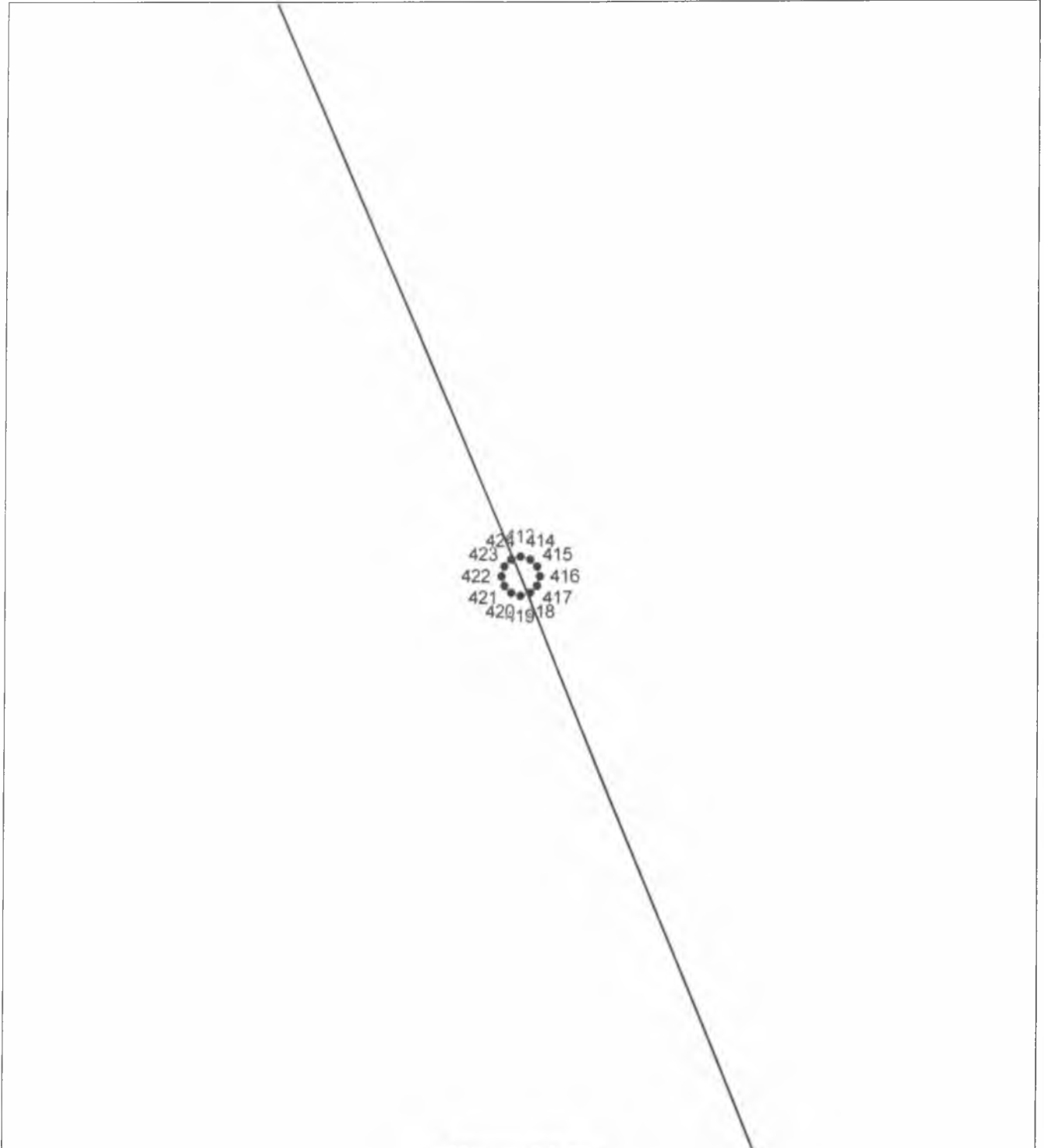
ОПИСАНИЕ МЕСТОПОЛОЖЕНИЯ ГРАНИЦ

Публичный сервитут

(наименование объекта, местоположение границ которого описано)

План границ объекта

Выносной лист №34



Масштаб 1:30

Используемые условные знаки и обозначения приведены на отдельной странице в конце раздела.

Подпись _____ *Андрусенко Ю. И.* Дата *2 сентября 2021 г.*

Место для оттиска печати (при наличии) лица, составившего описание местоположения границ объекта

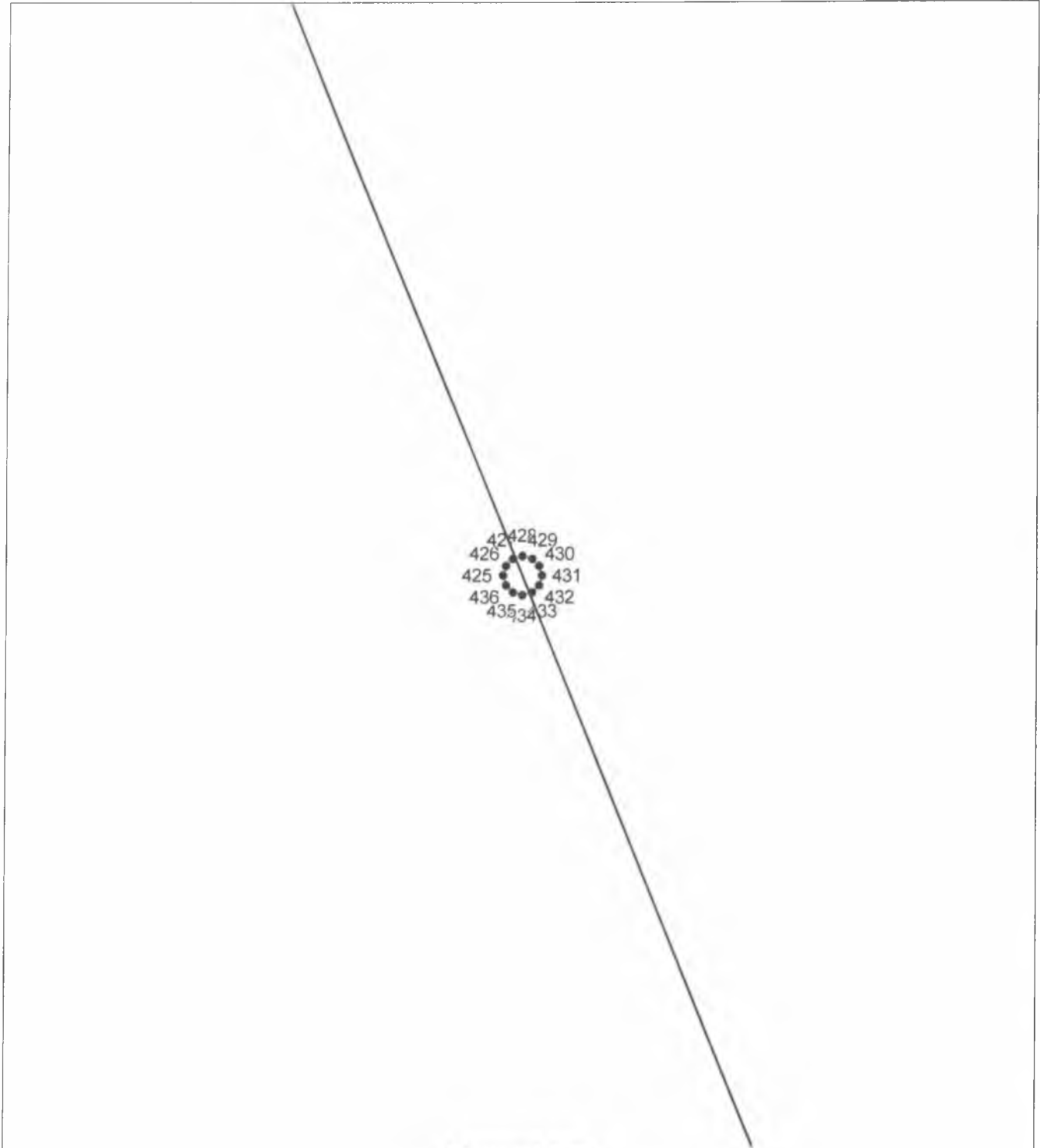
ОПИСАНИЕ МЕСТОПОЛОЖЕНИЯ ГРАНИЦ

Публичный сервитут

(наименование объекта, местоположение границ которого описано)

План границ объекта

Выносной лист №35



Масштаб 1:30

Используемые условные знаки и обозначения приведены на отдельной странице в конце раздела.

Подпись _____ Андрусенко Ю. И. Дата 2 сентября 2021 г.

Место для оттиска печати (при наличии) лица, составившего описание местоположения границ объекта

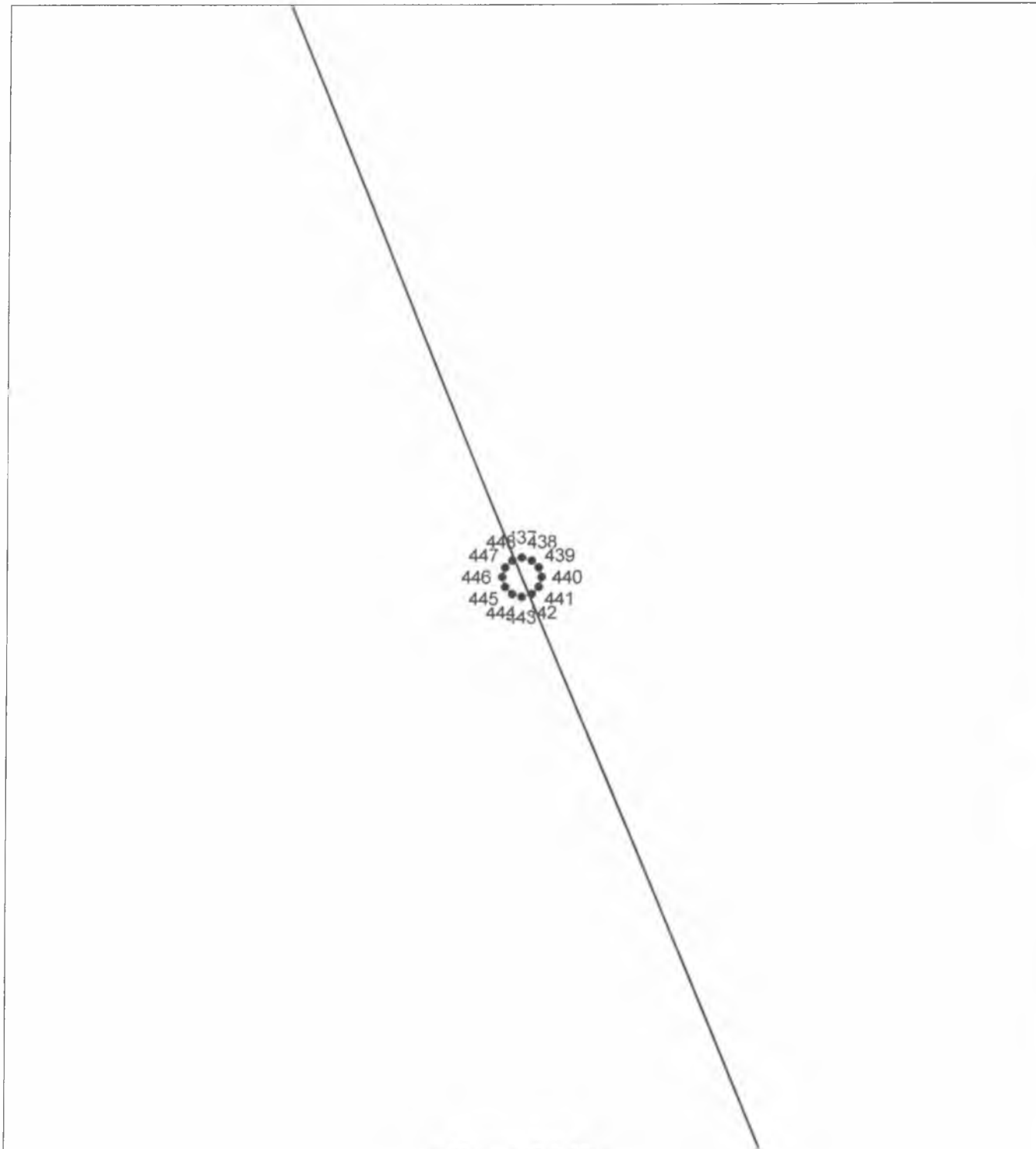
ОПИСАНИЕ МЕСТОПОЛОЖЕНИЯ ГРАНИЦ

Публичный сервитут

(наименование объекта, местоположение границ которого описано)

План границ объекта

Выносной лист №36



Масштаб 1:30

Используемые условные знаки и обозначения приведены на отдельной странице в конце раздела.

Подпись _____ Андрусенко Ю. И. Дата 2 сентября 2021 г.

Место для оттиска печати (при наличии) лица, составившего описание местоположения границ объекта

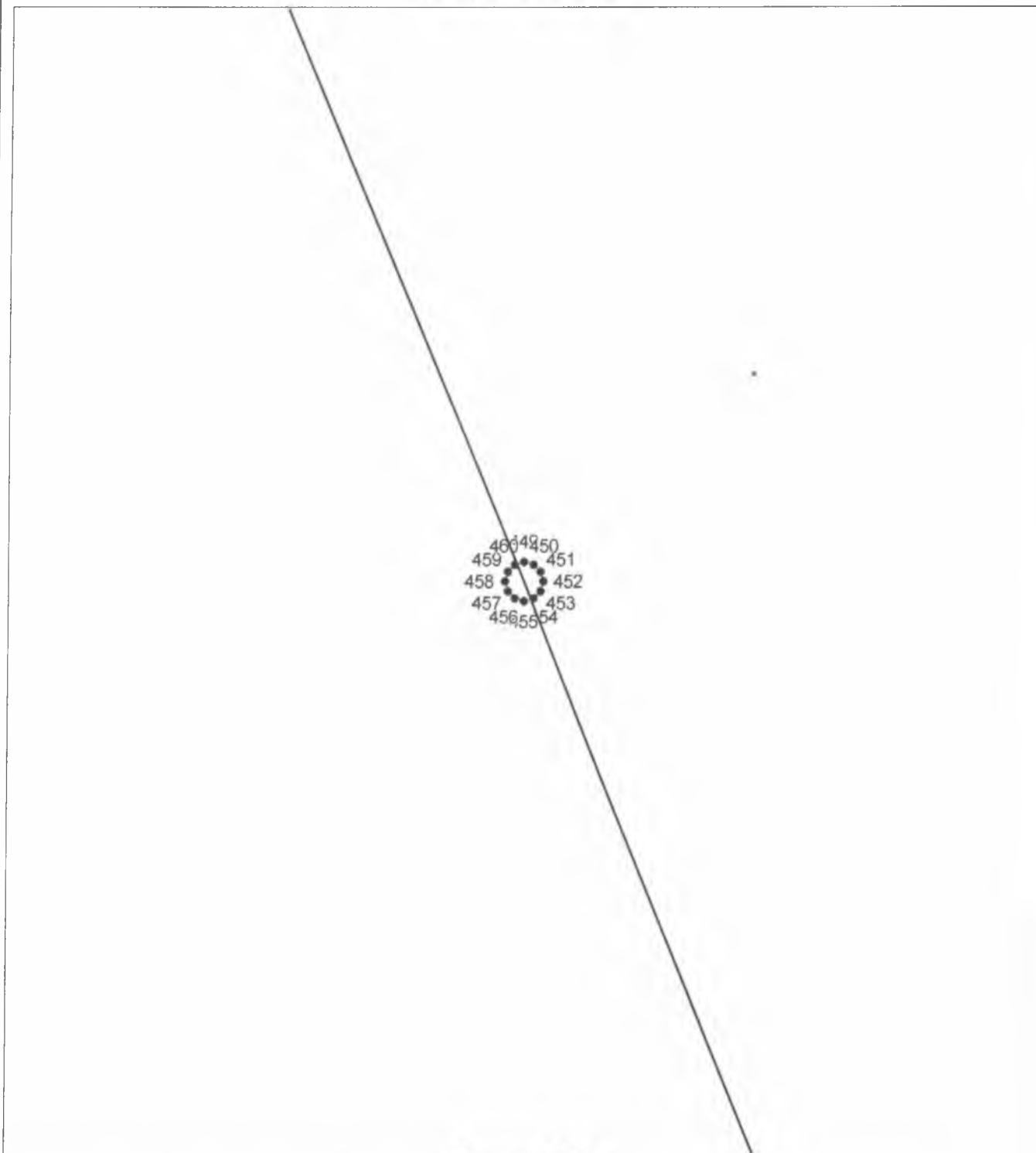
ОПИСАНИЕ МЕСТОПОЛОЖЕНИЯ ГРАНИЦ

Публичный сервитут

(наименование объекта, местоположение границ которого описано)

План границ объекта

Выносной лист №37



Масштаб 1:30

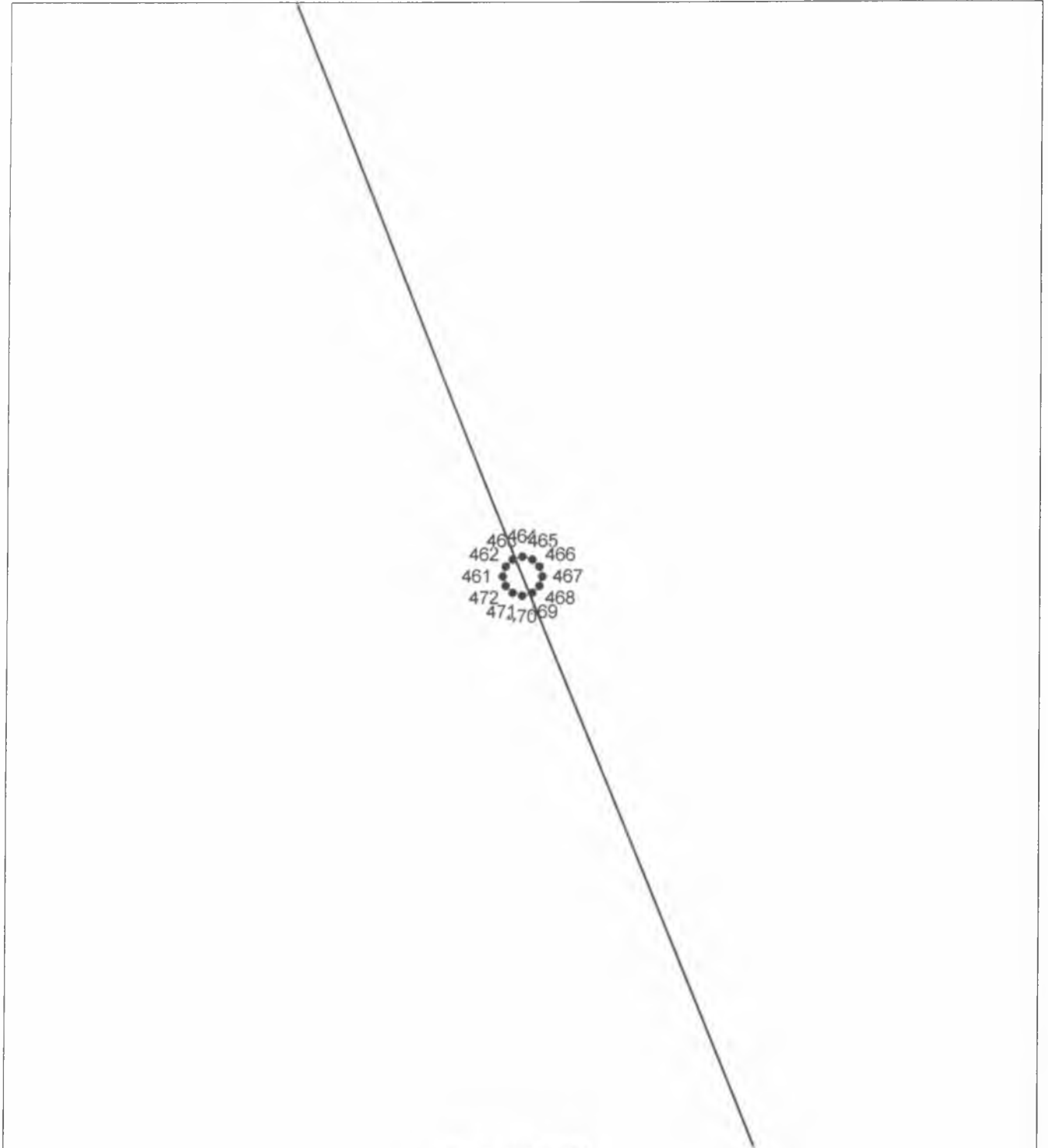
Используемые условные знаки и обозначения приведены на отдельной странице в конце раздела.

Подпись _____ *Андрусенко Ю. И.* Дата *2 сентября 2021 г.*

Место для оттиска печати (при наличии) лица, составившего описание местоположения границ объекта

ОПИСАНИЕ МЕСТОПОЛОЖЕНИЯ ГРАНИЦ**Публичный сервитут**

(наименование объекта, местоположение границ которого описано)

План границ объекта**Выносной лист №38****Масштаб 1:30**

Используемые условные знаки и обозначения приведены на отдельной странице в конце раздела.

Подпись _____ *Андрусенко Ю. И.* Дата *2 сентября 2021 г.*

Место для оттиска печати (при наличии) лица, составившего описание местоположения границ объекта

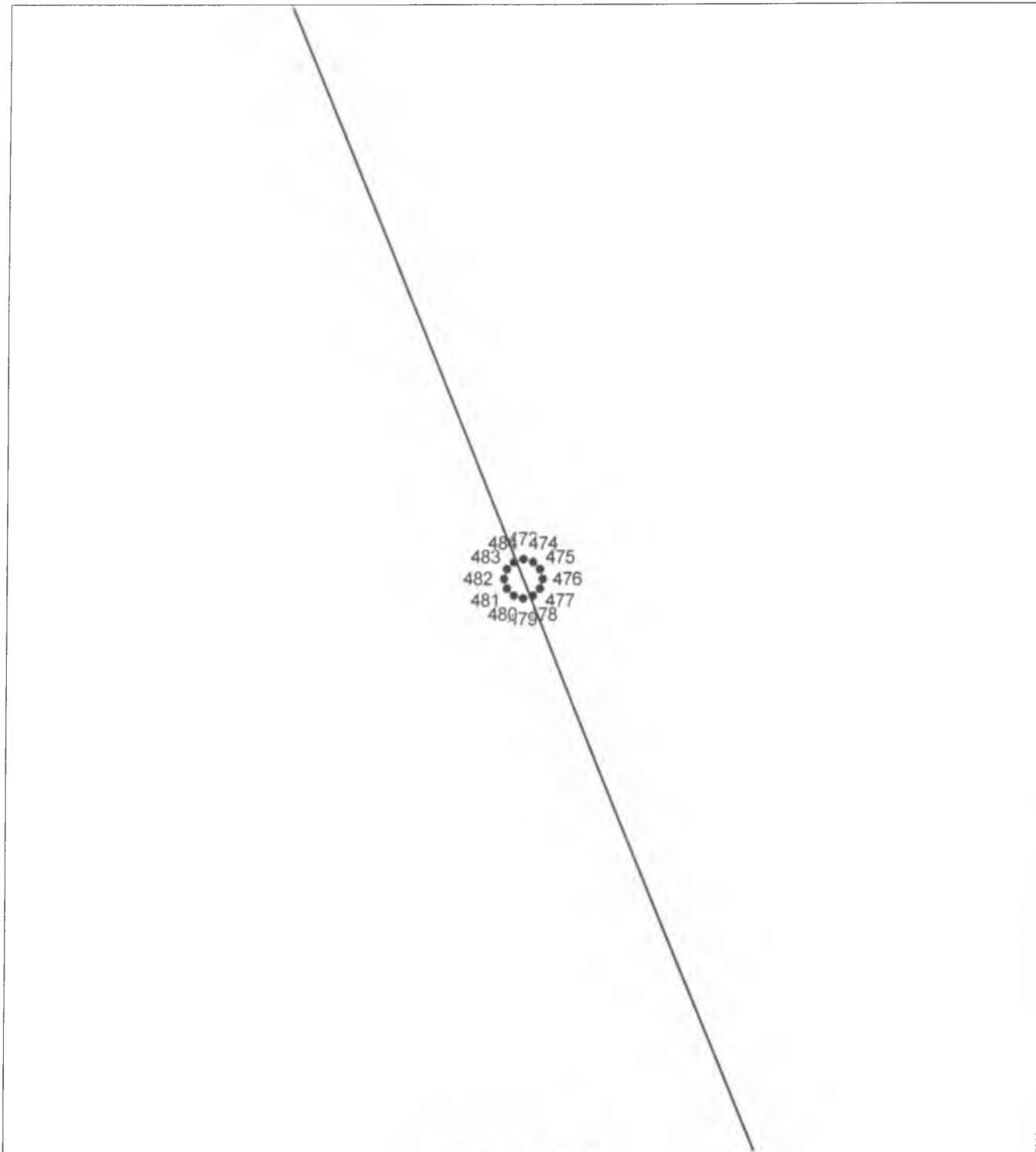
ОПИСАНИЕ МЕСТОПОЛОЖЕНИЯ ГРАНИЦ

Публичный сервитут

(наименование объекта, местоположение границ которого описано)

План границ объекта

Выносной лист №39



Масштаб 1:30

Используемые условные знаки и обозначения приведены на отдельной странице в конце раздела.

Подпись _____ Андрусенко Ю. И. Дата 2 сентября 2021 г.

Место для оттиска печати (при наличии) лица, составившего описание местоположения границ объекта

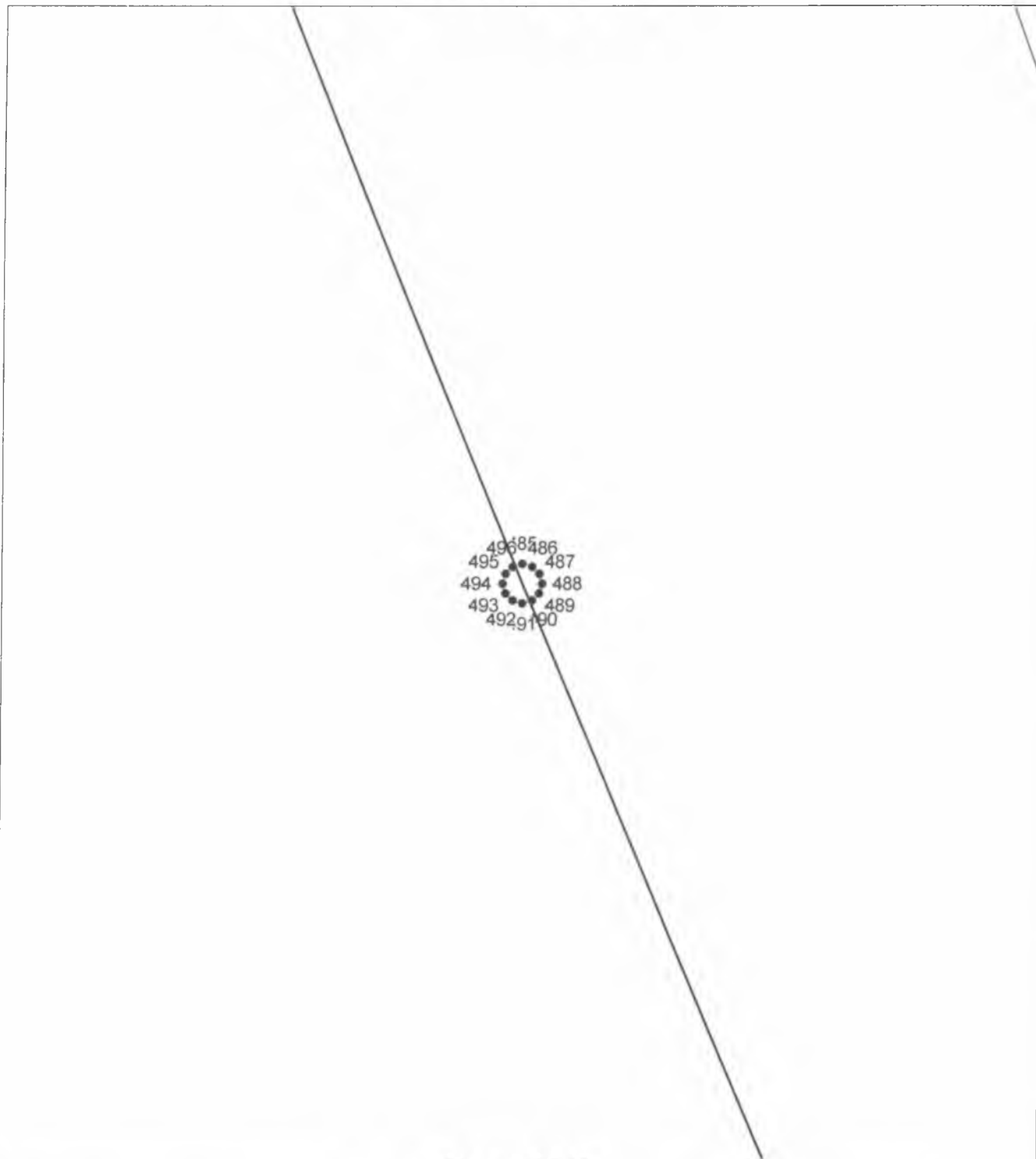
ОПИСАНИЕ МЕСТОПОЛОЖЕНИЯ ГРАНИЦ

Публичный сервитут

(наименование объекта, местоположение границ которого описано)

План границ объекта

Выносной лист №40



Масштаб 1:30

Используемые условные знаки и обозначения приведены на отдельной странице в конце раздела.

Подпись _____ *Андрусенко Ю. И.* Дата *2 сентября 2021 г.*

Место для оттиска печати (при наличии) лица, составившего описание местоположения границ объекта

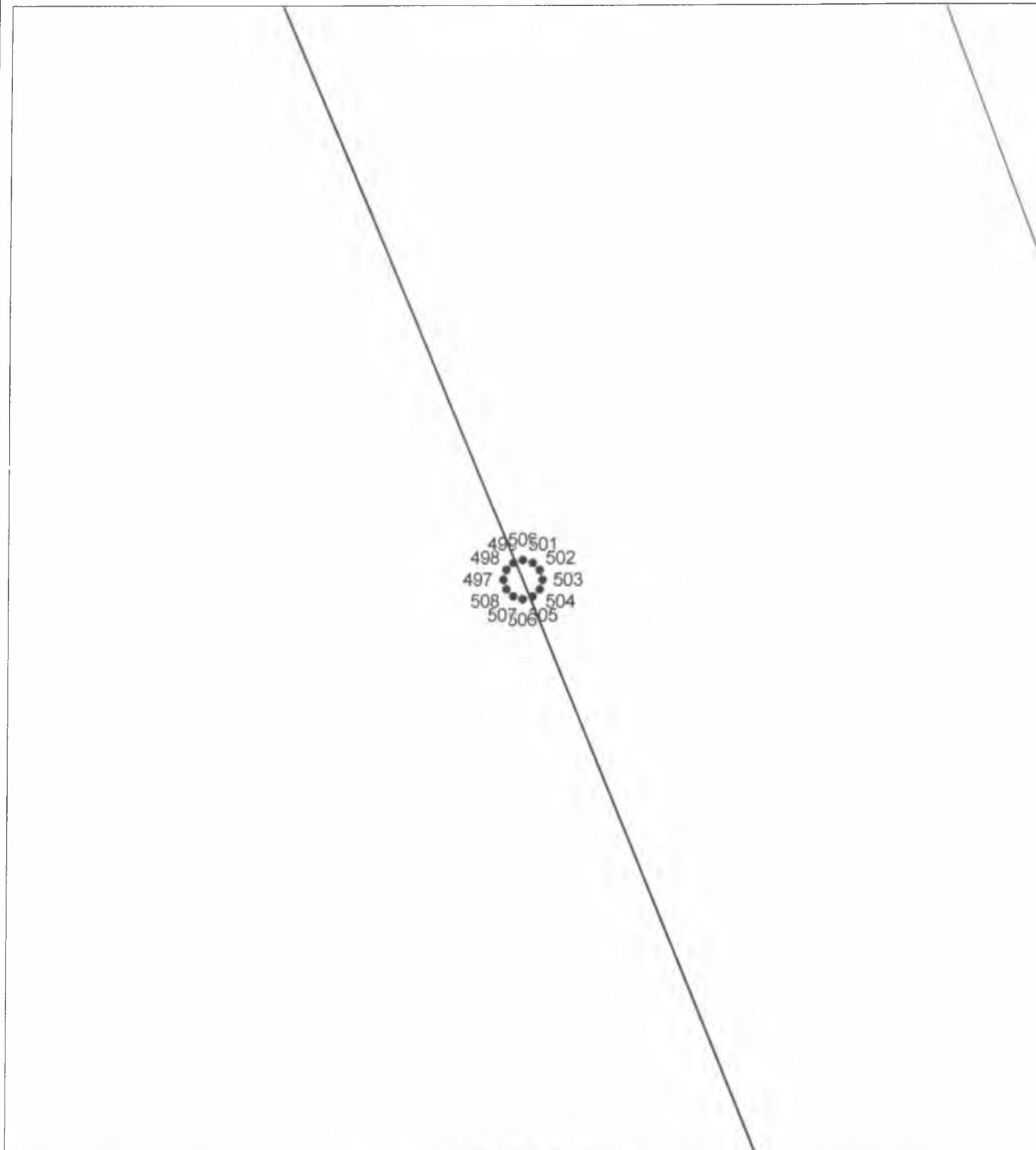
ОПИСАНИЕ МЕСТОПОЛОЖЕНИЯ ГРАНИЦ

Публичный сервитут

(наименование объекта, местоположение границ которого описано)

План границ объекта

Выносной лист №41



Масштаб 1:30

Используемые условные знаки и обозначения приведены на отдельной странице в конце раздела.

Подпись _____ *Андрусенко Ю. И.* Дата *2 сентября 2021 г.*

Место для оттиска печати (при наличии) лица, составившего описание местоположения границ объекта

ОПИСАНИЕ МЕСТОПОЛОЖЕНИЯ ГРАНИЦ**Публичный сервитут**

(наименование объекта, местоположение границ которого описано)

План границ объекта**Выносной лист №42**

512 513
510 514
509 515
520 516
519 517

Масштаб 1:30

Используемые условные знаки и обозначения приведены на отдельной странице в конце раздела.

Подпись _____ *Андрусенко Ю. И.* Дата *2 сентября 2021 г.*

Место для оттиска печати (при наличии) лица, составившего описание местоположения границ объекта

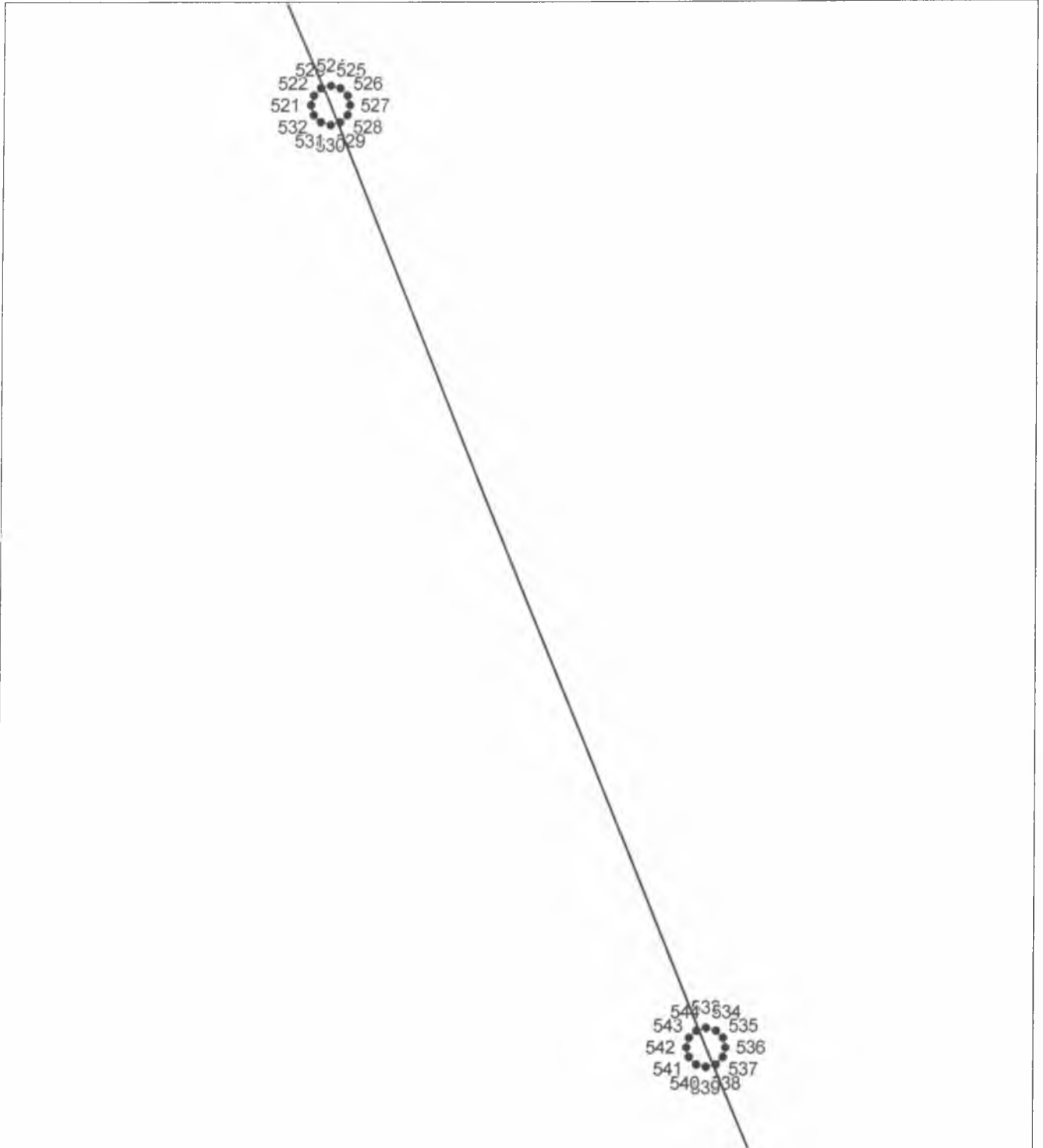
ОПИСАНИЕ МЕСТОПОЛОЖЕНИЯ ГРАНИЦ

Публичный сервитут

(наименование объекта, местоположение границ которого описано)

План границ объекта

Выносной лист №43



Масштаб 1:30

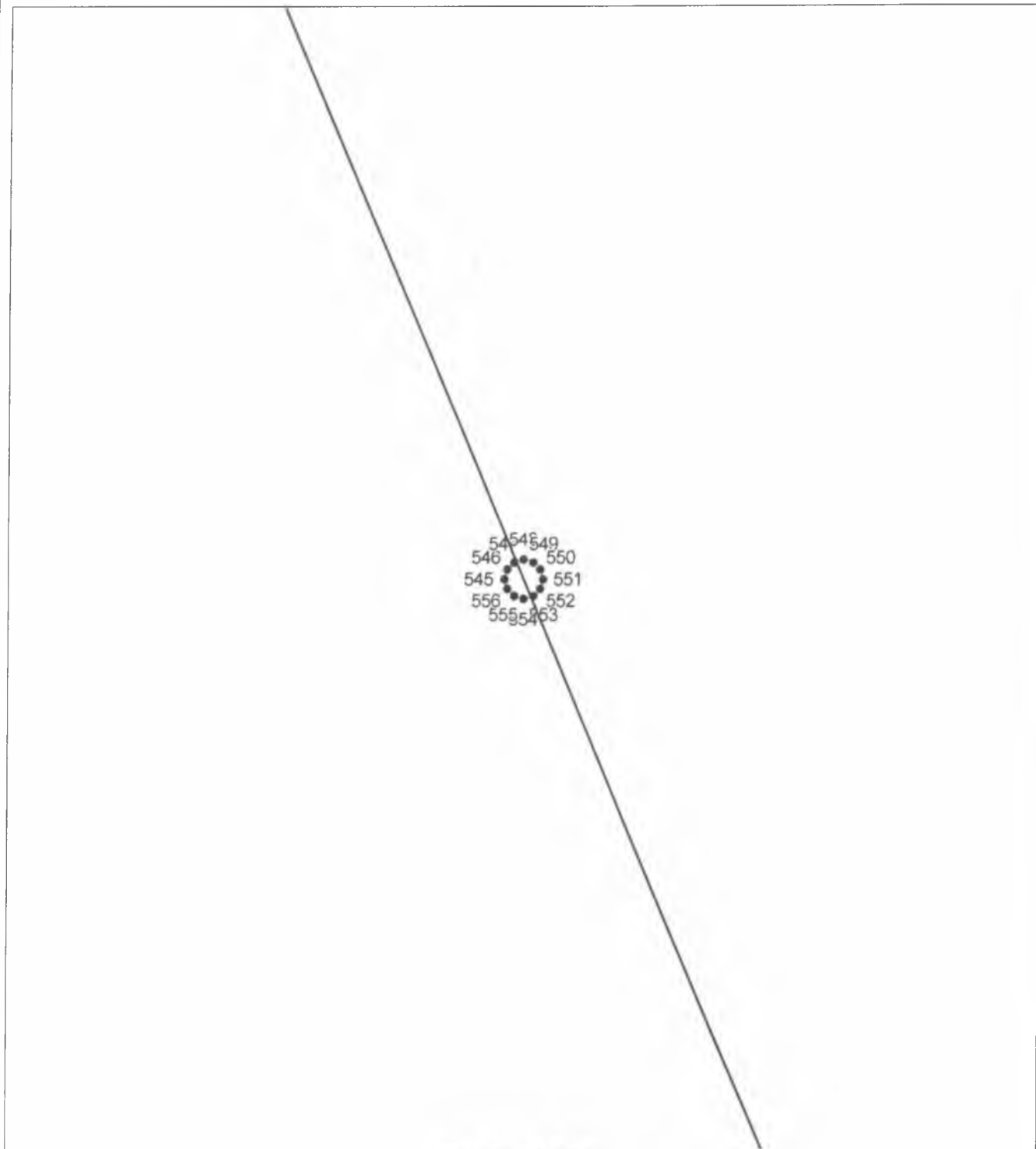
Используемые условные знаки и обозначения приведены на отдельной странице в конце раздела.

Подпись _____ Андрусенко Ю. И. Дата 2 сентября 2021 г.

Место для оттиска печати (при наличии) лица, составившего описание местоположения границ объекта

ОПИСАНИЕ МЕСТОПОЛОЖЕНИЯ ГРАНИЦ**Публичный сервитут**

(наименование объекта, местоположение границ которого описано)

План границ объекта**Выносной лист №44****Масштаб 1:30**

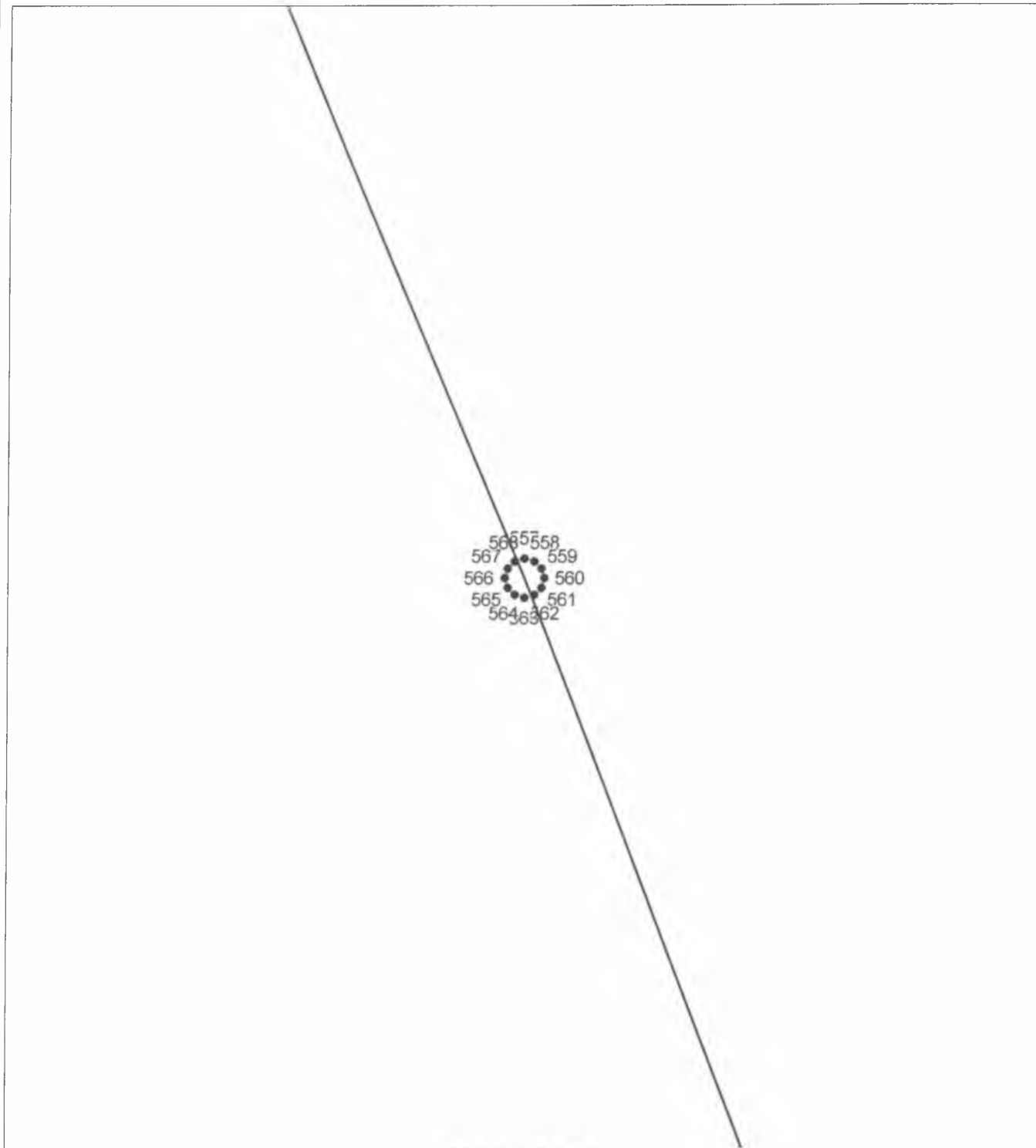
Используемые условные знаки и обозначения приведены на отдельной странице в конце раздела.

Подпись _____ *Андрусенко Ю. И.* Дата *2 сентября 2021 г.*

Место для оттиска печати (при наличии) лица, составившего описание местоположения границ объекта

ОПИСАНИЕ МЕСТОПОЛОЖЕНИЯ ГРАНИЦ**Публичный сервитут**

(наименование объекта, местоположение грании которого описано)

План границ объекта**Выносной лист №45****Масштаб 1:30**

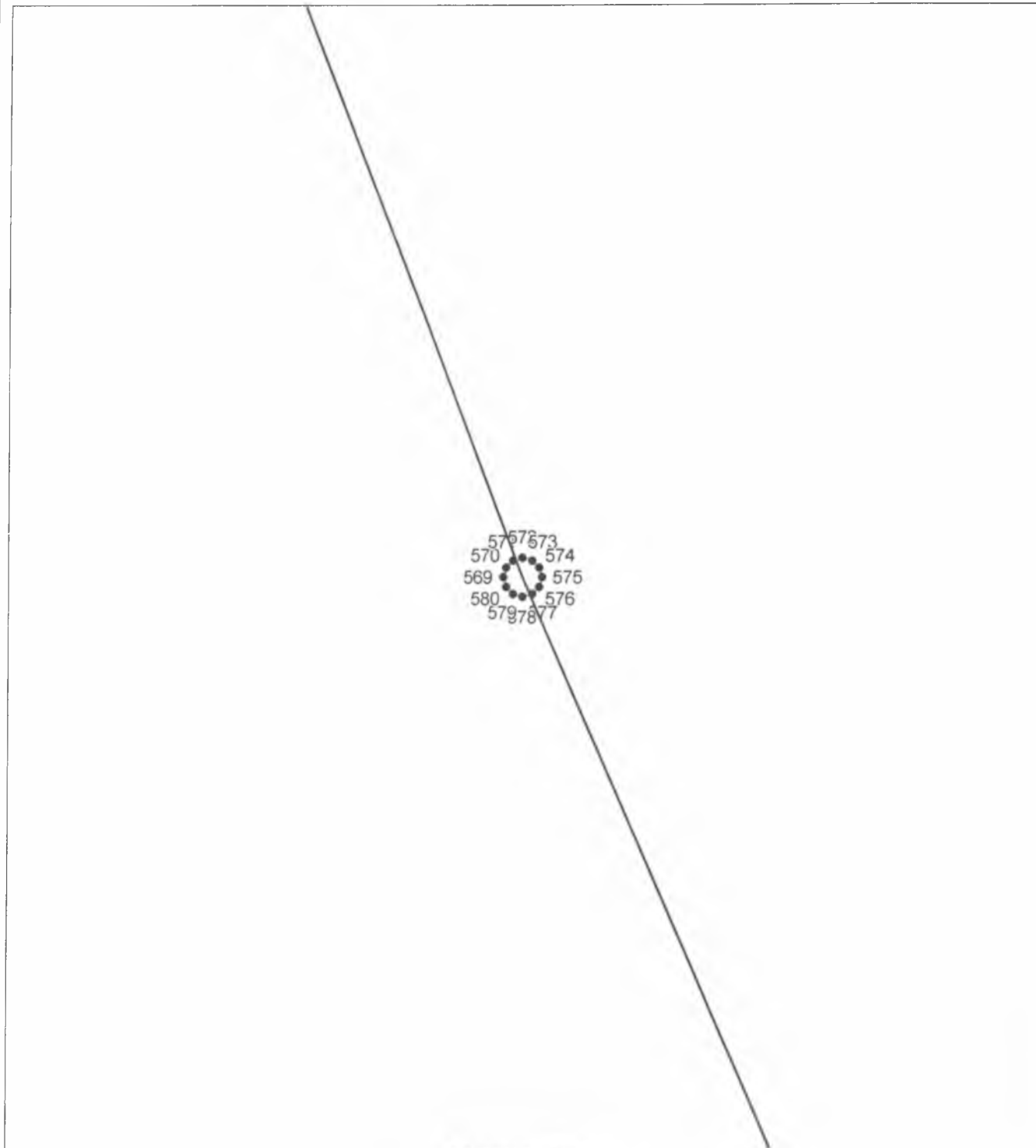
Используемые условные знаки и обозначения приведены на отдельной странице в конце раздела.

Подпись _____ Андрусенко Ю. И. Дата 2 сентября 2021 г.

Место для оттиска печати (при наличии) лица, составившего описание местоположения грании объекта

ОПИСАНИЕ МЕСТОПОЛОЖЕНИЯ ГРАНИЦ**Публичный сервитут**

(наименование объекта, местоположение границ которого описано)

План границ объекта**Выносной лист №46****Масштаб 1:30**

Используемые условные знаки и обозначения приведены на отдельной странице в конце раздела.

Подпись _____ *Андрусенко Ю. И.* Дата *2 сентября 2021 г.*

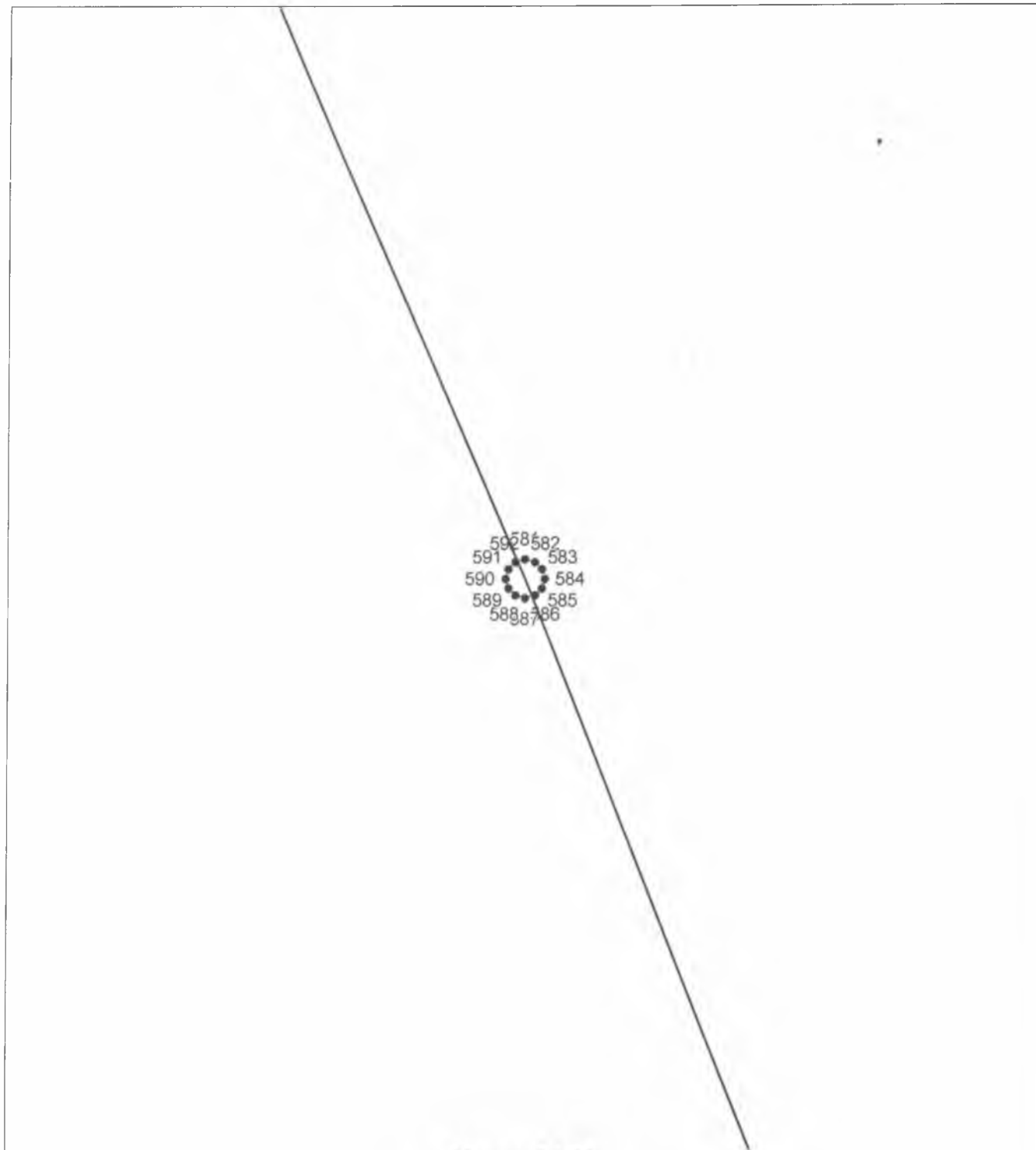
Место для оттиска печати (при наличии) лица, составившего описание местоположения границ объекта

ОПИСАНИЕ МЕСТОПОЛОЖЕНИЯ ГРАНИЦ**Публичный сервитут**

(наименование объекта, местоположение границ которого описано)

План границ объекта

Выносной лист №47



Масштаб 1:30

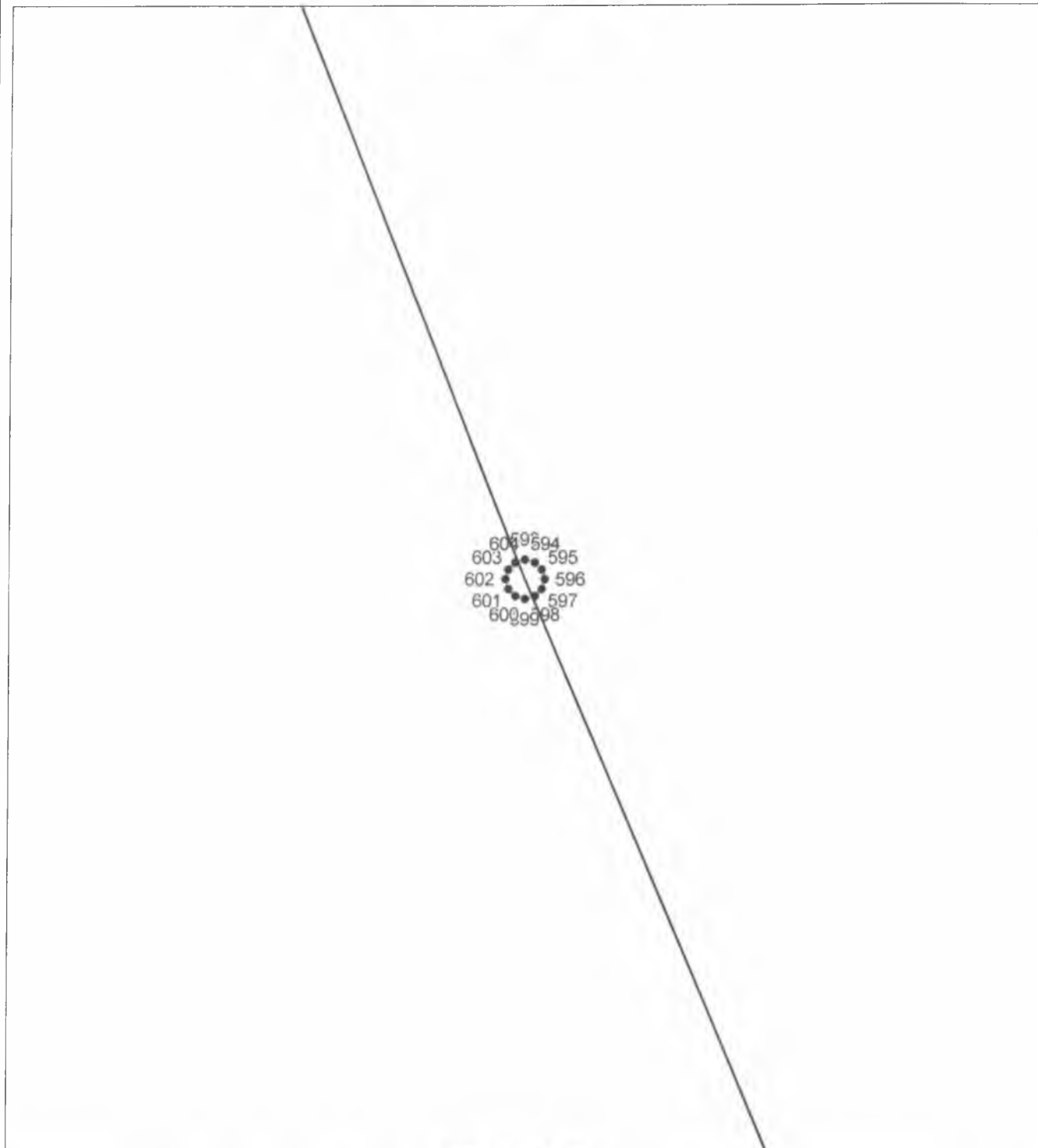
Используемые условные знаки и обозначения приведены на отдельной странице в конце раздела.

Подпись _____ Андрусенко Ю. И. Дата 2 сентября 2021 г.

Место для оттиска печати (при наличии) лица, составившего описание местоположения границ объекта

ОПИСАНИЕ МЕСТОПОЛОЖЕНИЯ ГРАНИЦ**Публичный сервитут**

(наименование объекта, местоположение границ которого описано)

План границ объекта**Выносной лист №48****Масштаб 1:30**

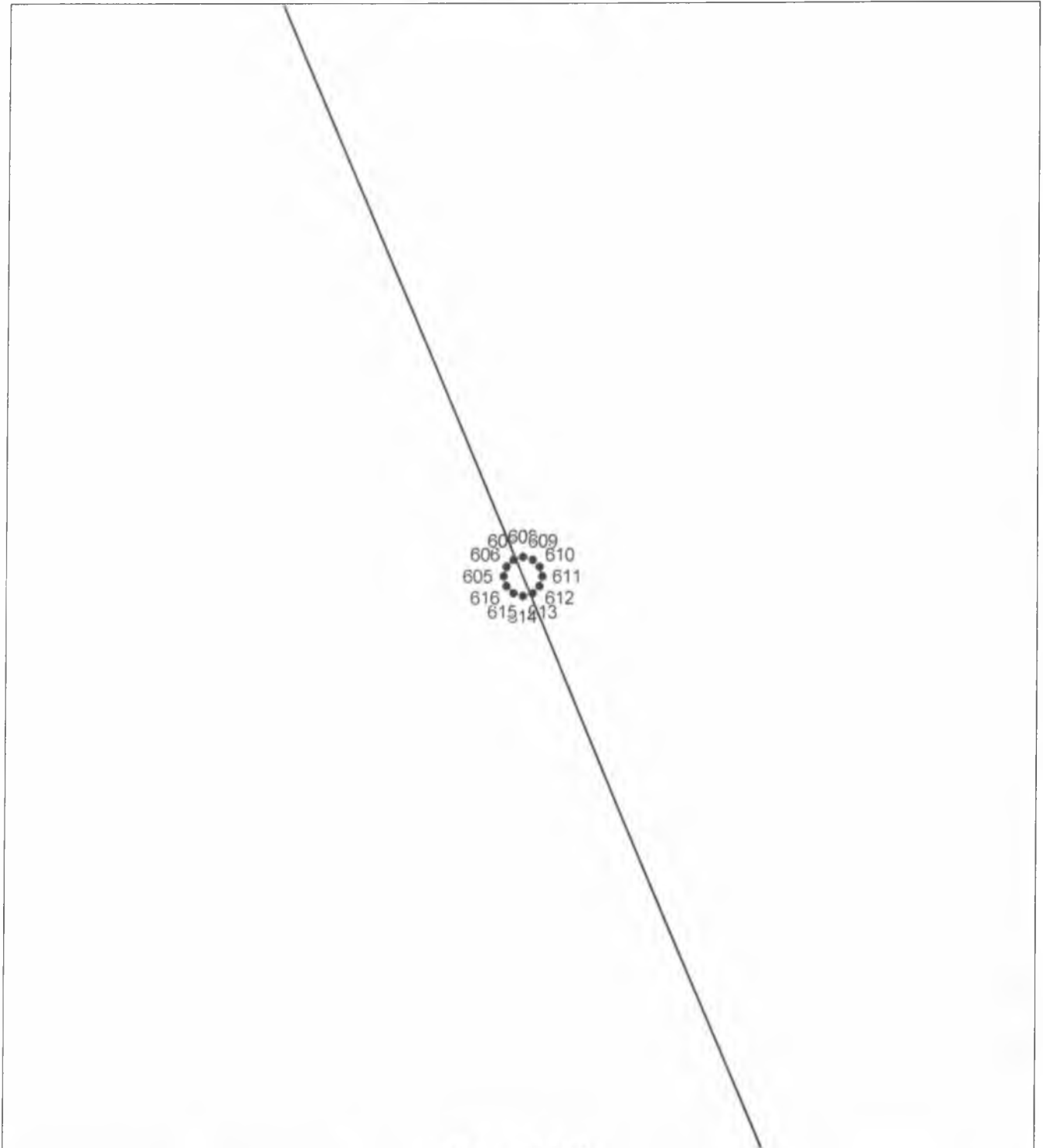
Используемые условные знаки и обозначения приведены на отдельной странице в конце раздела.

Подпись _____ *Андрусенко Ю. И.* Дата *2 сентября 2021 г.*

Место для оттиска печати (при наличии) лица, составившего описание местоположения границ объекта

ОПИСАНИЕ МЕСТОПОЛОЖЕНИЯ ГРАНИЦ**Публичный сервитут**

(наименование объекта, местоположение границ которого описано)

План границ объекта**Выносной лист №49****Масштаб 1:30**

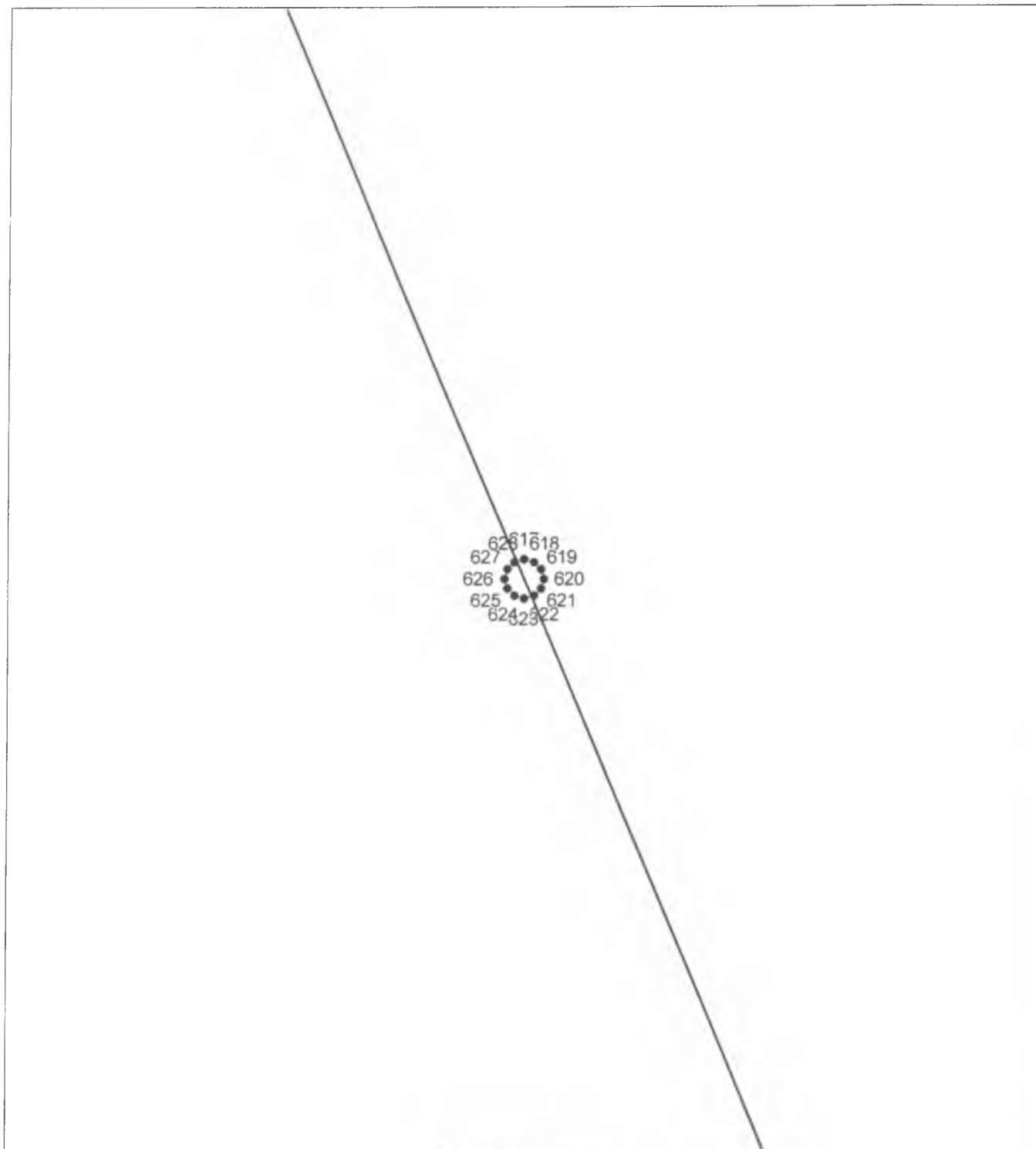
Используемые условные знаки и обозначения приведены на отдельной странице в конце раздела.

Подпись _____ *Андрусенко Ю. И.* Дата *2 сентября 2021 г.*

Место для оттиска печати (при наличии) лица, составившего описание местоположения границ объекта

ОПИСАНИЕ МЕСТОПОЛОЖЕНИЯ ГРАНИЦ**Публичный сервитут**

(наименование объекта, местоположение границ которого описано)

План границ объекта**Выносной лист №50****Масштаб 1:30**

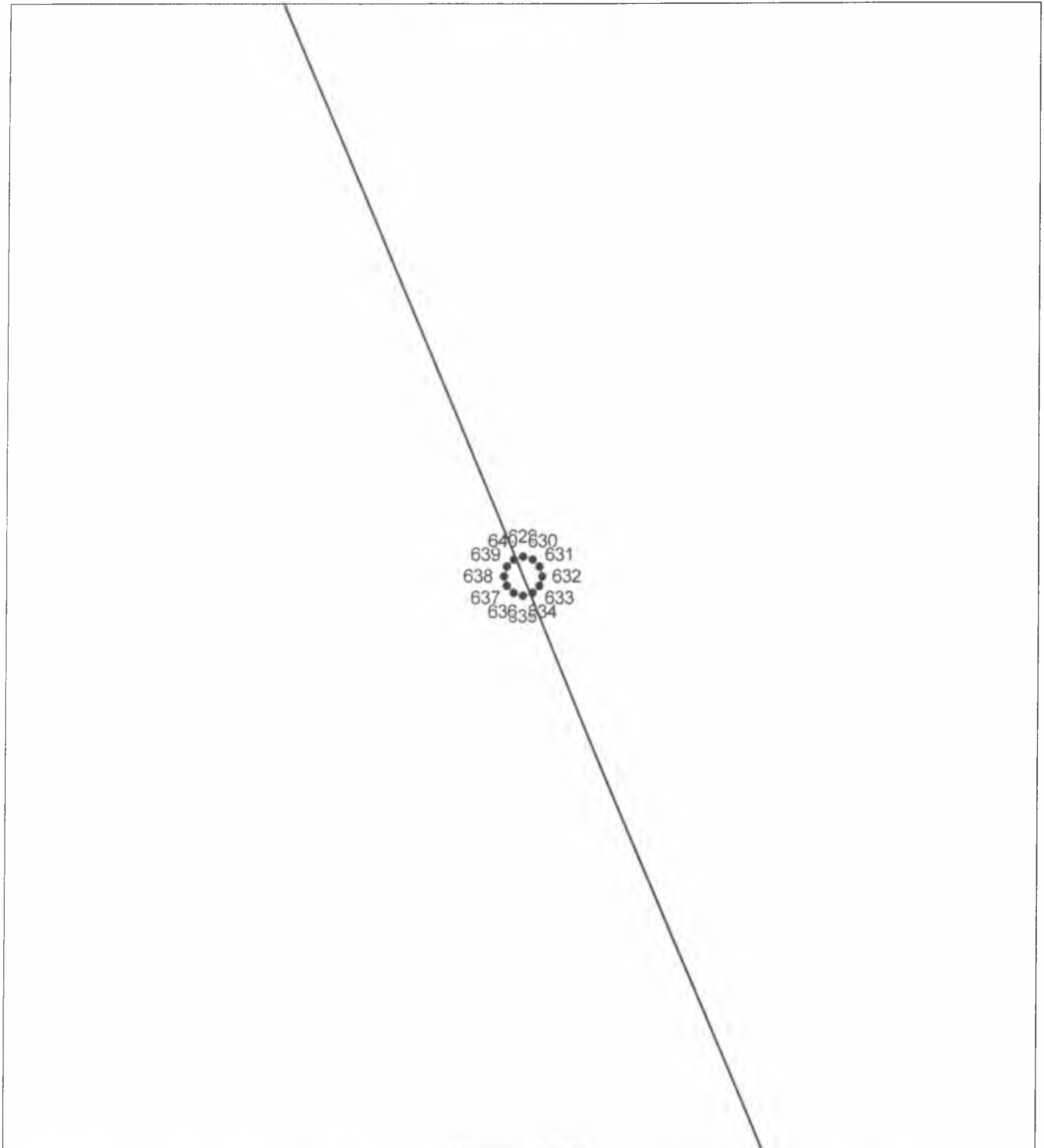
Используемые условные знаки и обозначения приведены на отдельной странице в конце раздела.

Подпись _____ Андрусенко Ю. И. Дата 2 сентября 2021 г.

Место для оттиска печати (при наличии) лица, составившего описание местоположения границ объекта

ОПИСАНИЕ МЕСТОПОЛОЖЕНИЯ ГРАНИЦ**Публичный сервитут**

(наименование объекта, местоположение границ которого описано)

План границ объекта**Выносной лист №51****Масштаб 1:30**

Используемые условные знаки и обозначения приведены на отдельной странице в конце раздела.

Подпись _____ *Андрусенко Ю. И.* Дата *2 сентября 2021 г.*

Место для оттиска печати (при наличии) лица, составившего описание местоположения границ объекта

ОПИСАНИЕ МЕСТОПОЛОЖЕНИЯ ГРАНИЦ**Публичный сервитут**

(наименование объекта, местоположение границ которого описано)

План границ объекта

Выносной лист №52

640 645
642 646
641 647
652 648
650 649

Масштаб 1:30

Используемые условные знаки и обозначения приведены на отдельной странице в конце раздела.

Подпись _____ *Андрусенко Ю. И.* Дата *2 сентября 2021 г.*

Место для оттиска печати (при наличии) лица, составившего описание местоположения границ объекта

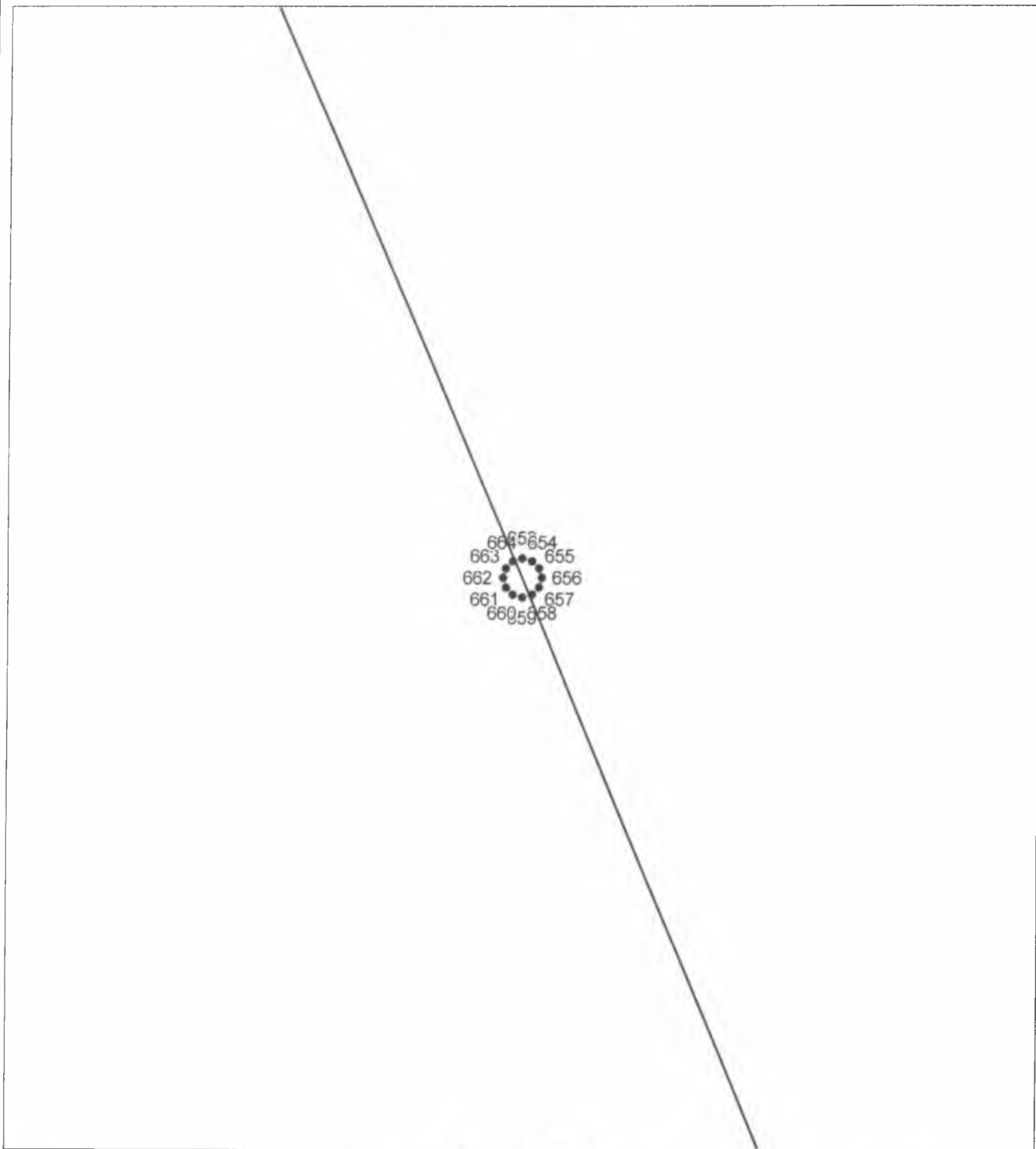
ОПИСАНИЕ МЕСТОПОЛОЖЕНИЯ ГРАНИЦ

Публичный сервитут

(наименование объекта, местоположение границ которого описано)

План границ объекта

Выносной лист №53



Масштаб 1:30

Используемые условные знаки и обозначения приведены на отдельной странице в конце раздела.

Подпись _____ *Андрусенко Ю. И.* Дата *2 сентября 2021 г.*

Место для оттиска печати (при наличии) лица, составившего описание местоположения границ объекта

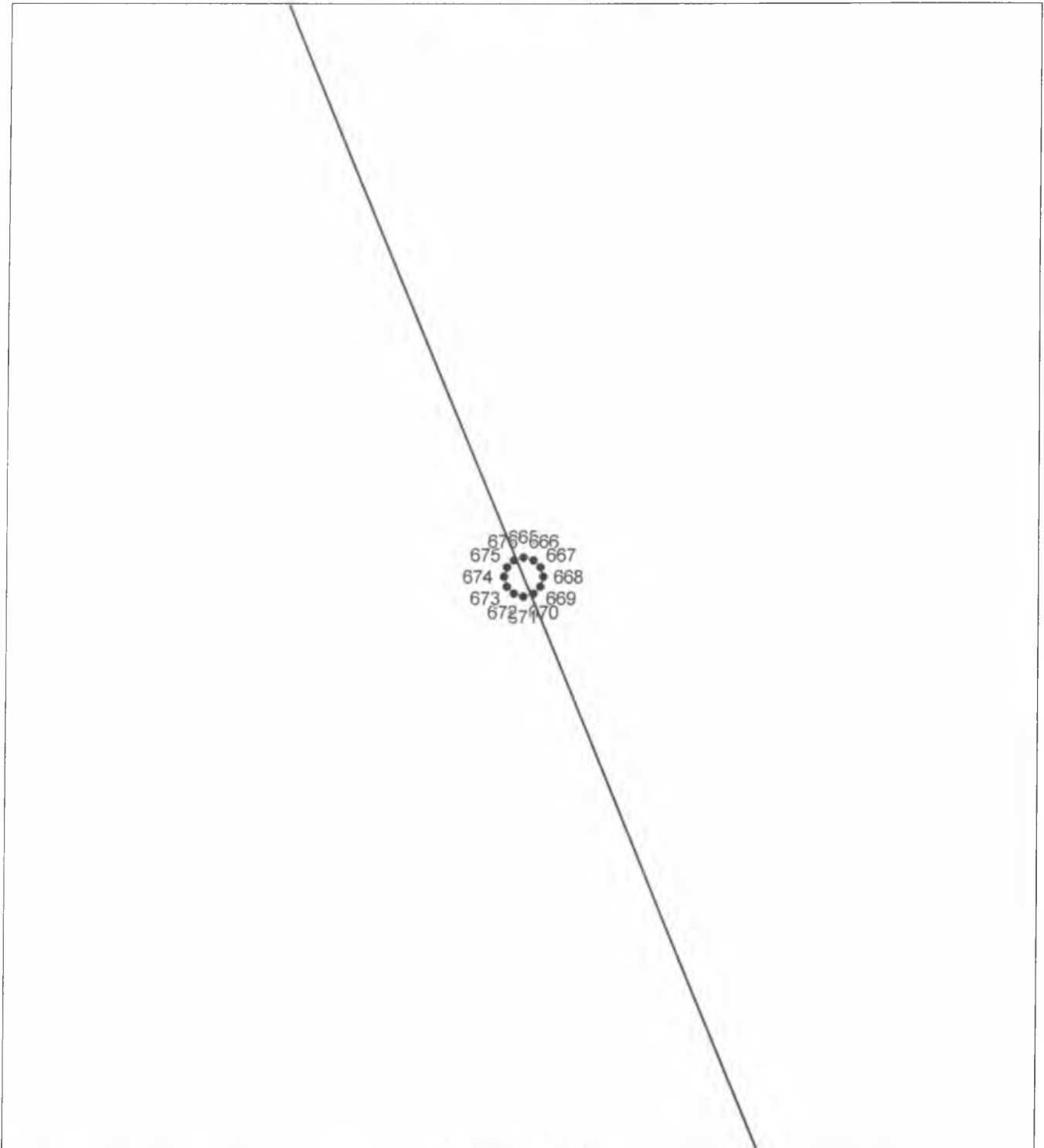
ОПИСАНИЕ МЕСТОПОЛОЖЕНИЯ ГРАНИЦ

Публичный сервитут

(наименование объекта, местоположение границ которого описано)

План границ объекта

Выносной лист №54



Масштаб 1:30

Используемые условные знаки и обозначения приведены на отдельной странице в конце раздела.

Подпись _____ Андрусенко Ю. И. Дата 2 сентября 2021 г.

Место для оттиска печати (при наличии) лица, составившего описание местоположения границ объекта

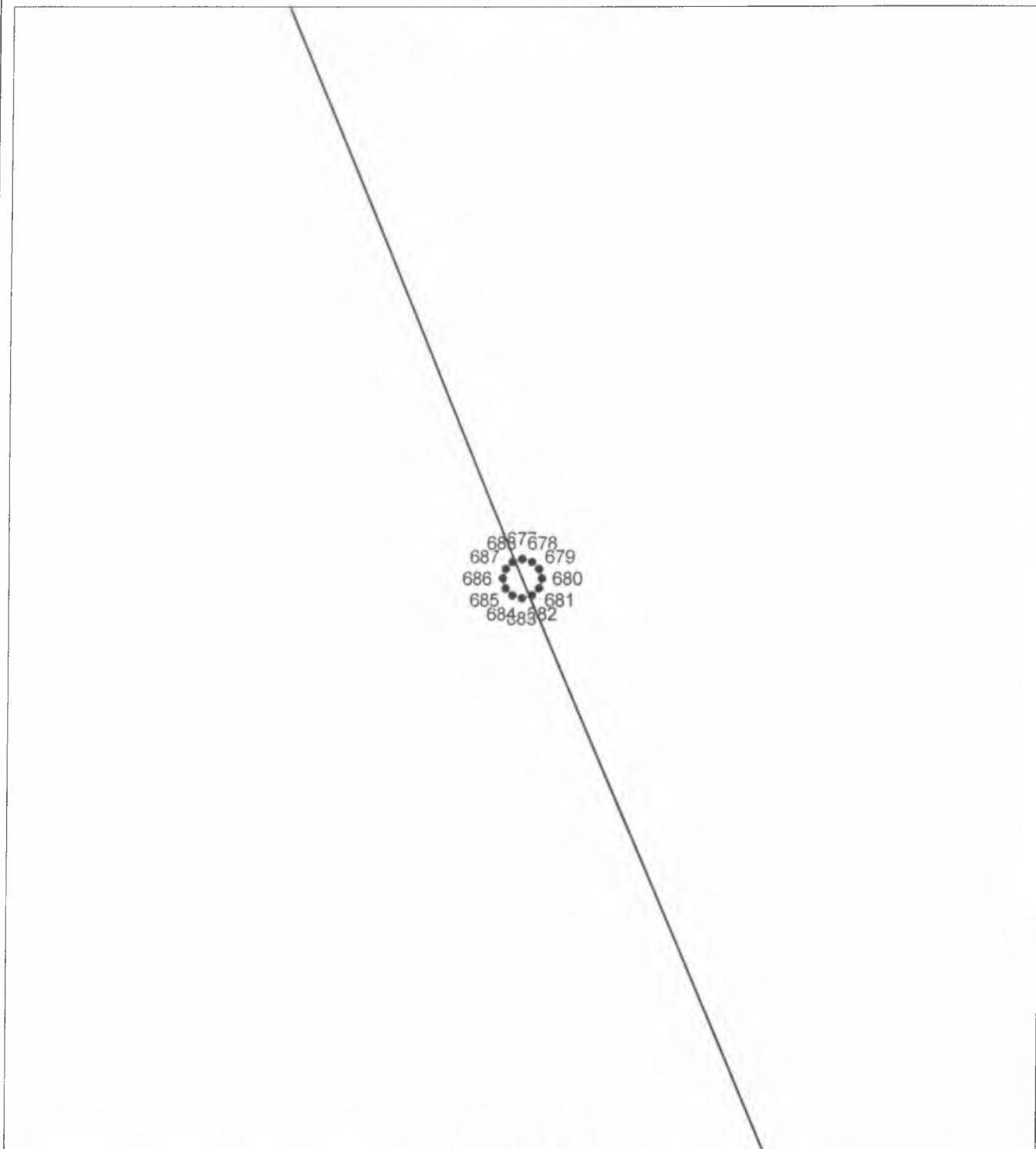
ОПИСАНИЕ МЕСТОПОЛОЖЕНИЯ ГРАНИЦ

Публичный сервитут

(наименование объекта, местоположение грани которого описано)

План границ объекта

Выносной лист №55



Масштаб 1:30

Используемые условные знаки и обозначения приведены на отдельной странице в конце раздела.

Подпись _____ *Андрусенко Ю. И.* Дата *2 сентября 2021 г.*

Место для оттиска печати (при наличии) лица, составившего описание местоположения границ объекта

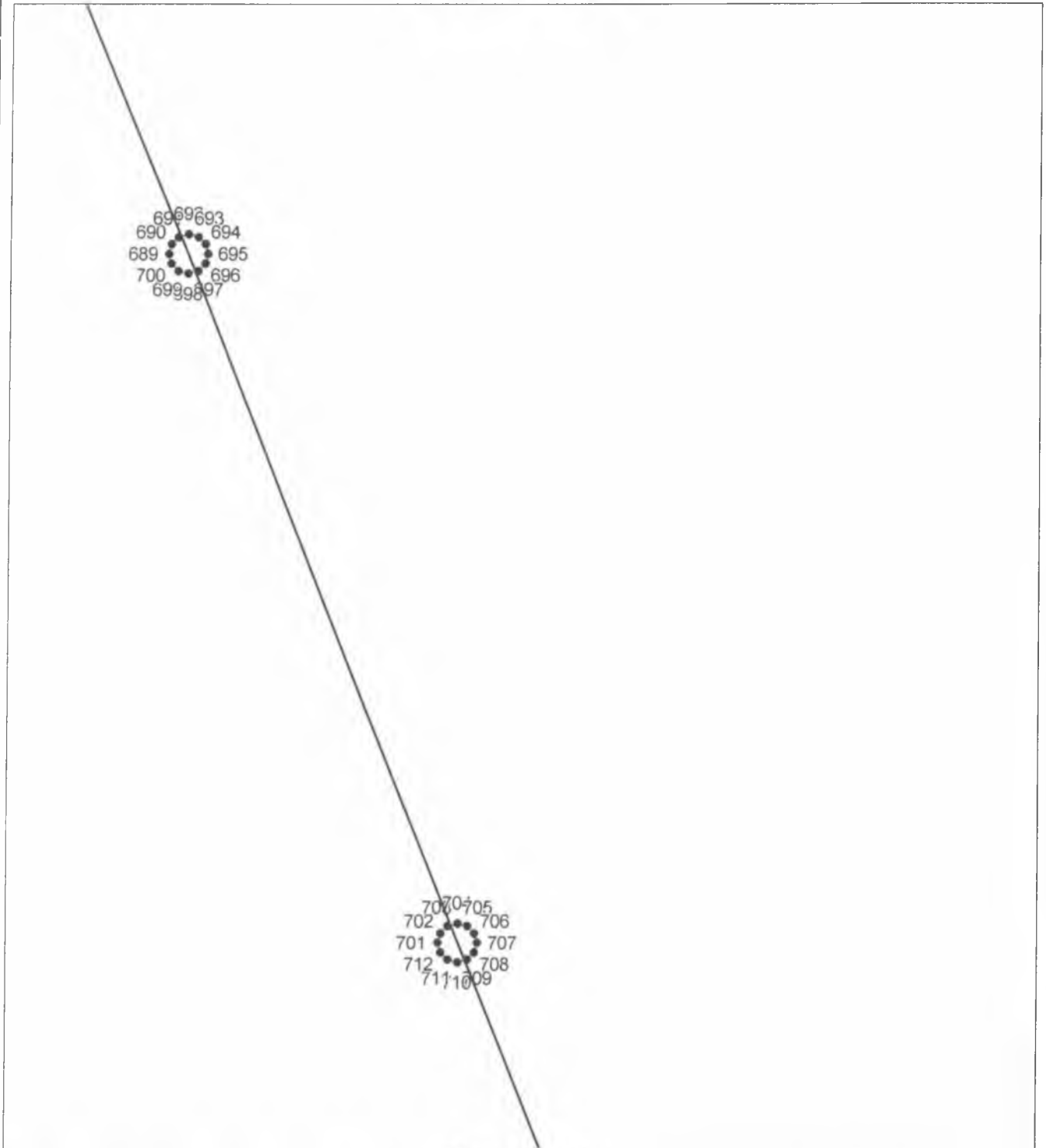
ОПИСАНИЕ МЕСТОПОЛОЖЕНИЯ ГРАНИЦ

Публичный сервитут

(наименование объекта, местоположение границ которого описано)

План границ объекта

Выносной лист №56



Масштаб 1:30

Используемые условные знаки и обозначения приведены на отдельной странице в конце раздела.

Подпись _____ *Андрусенко Ю. И.* Дата *2 сентября 2021 г.*

Место для оттиска печати (при наличии) лица, составившего описание местоположения границ объекта

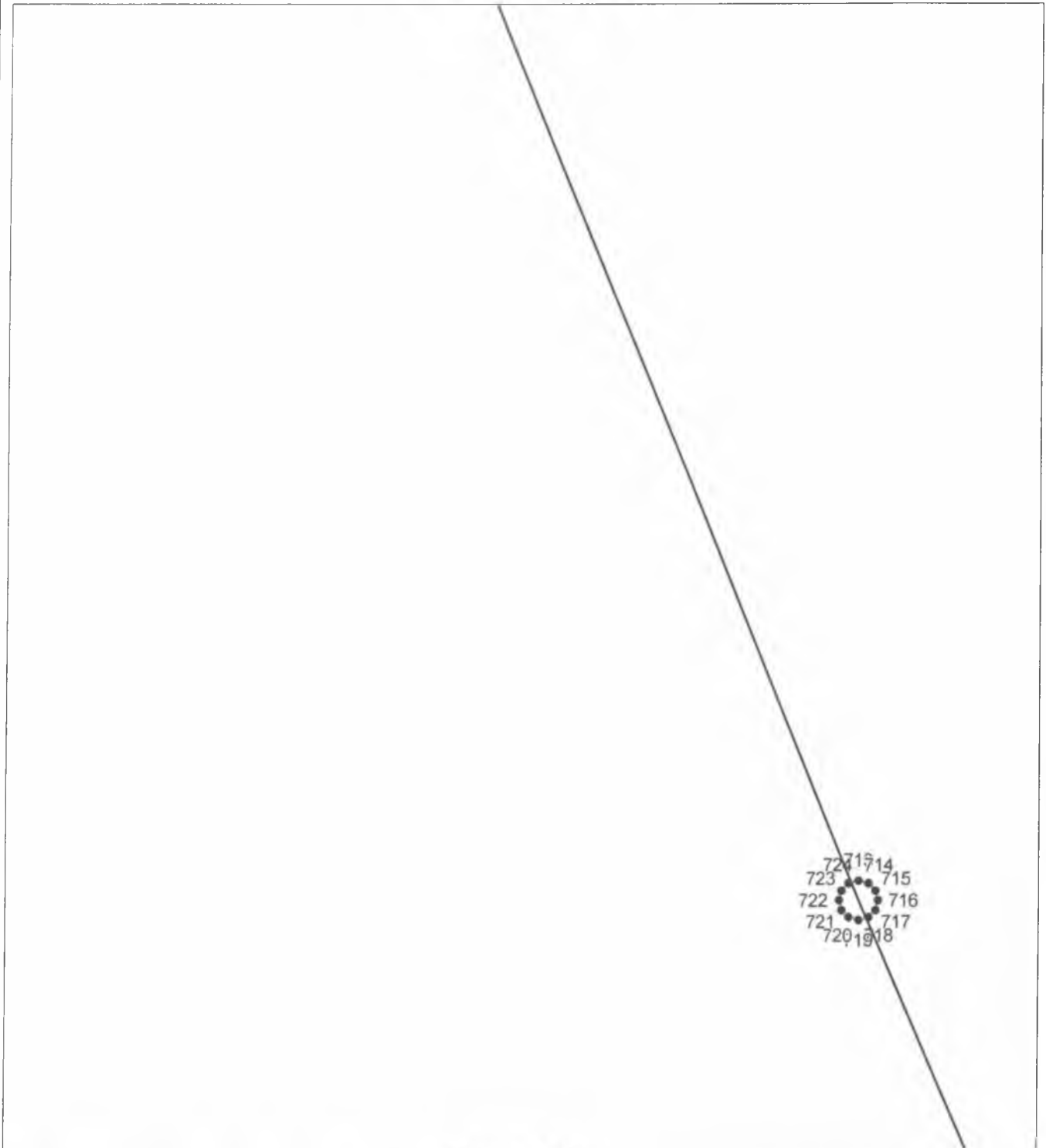
ОПИСАНИЕ МЕСТОПОЛОЖЕНИЯ ГРАНИЦ

Публичный сервитут

(наименование объекта, местоположение границ которого описано)

План границ объекта

Выносной лист №57



Масштаб 1:30

Используемые условные знаки и обозначения приведены на отдельной странице в конце раздела.

Подпись _____ *Андрусенко Ю. И.* Дата *2 сентября 2021 г.*

Место для оттиска печати (при наличии) лица, составившего описание местоположения границ объекта

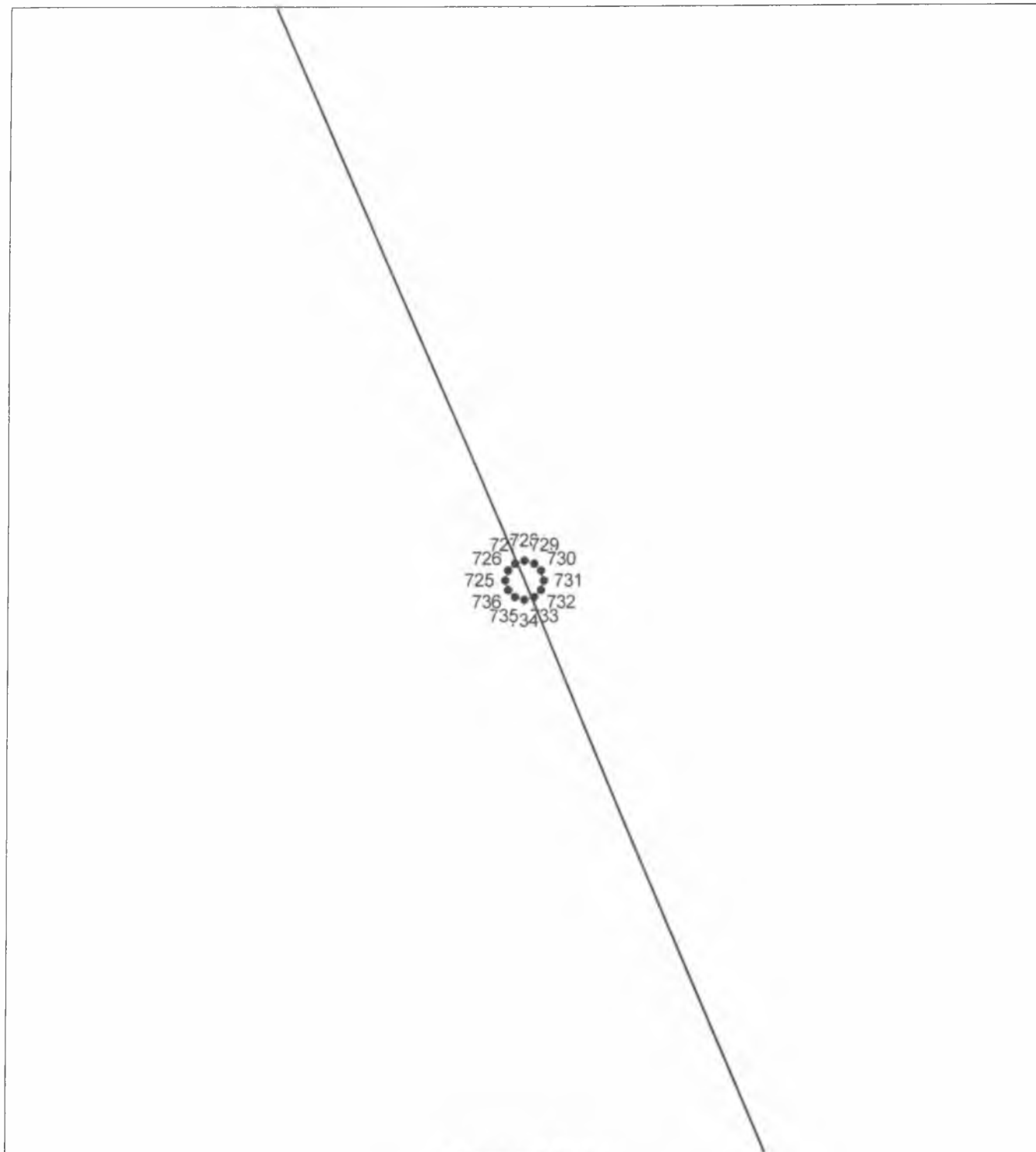
ОПИСАНИЕ МЕСТОПОЛОЖЕНИЯ ГРАНИЦ

Публичный сервитут

(наименование объекта, местоположение грании которого описано)

План границ объекта

Выносной лист №58



Масштаб 1:30

Используемые условные знаки и обозначения приведены на отдельной странице в конце раздела.

Подпись _____ Андрусенко Ю. И. Дата 2 сентября 2021 г.

Место для оттиска печати (при наличии) лица, составившего описание местоположения границ объекта

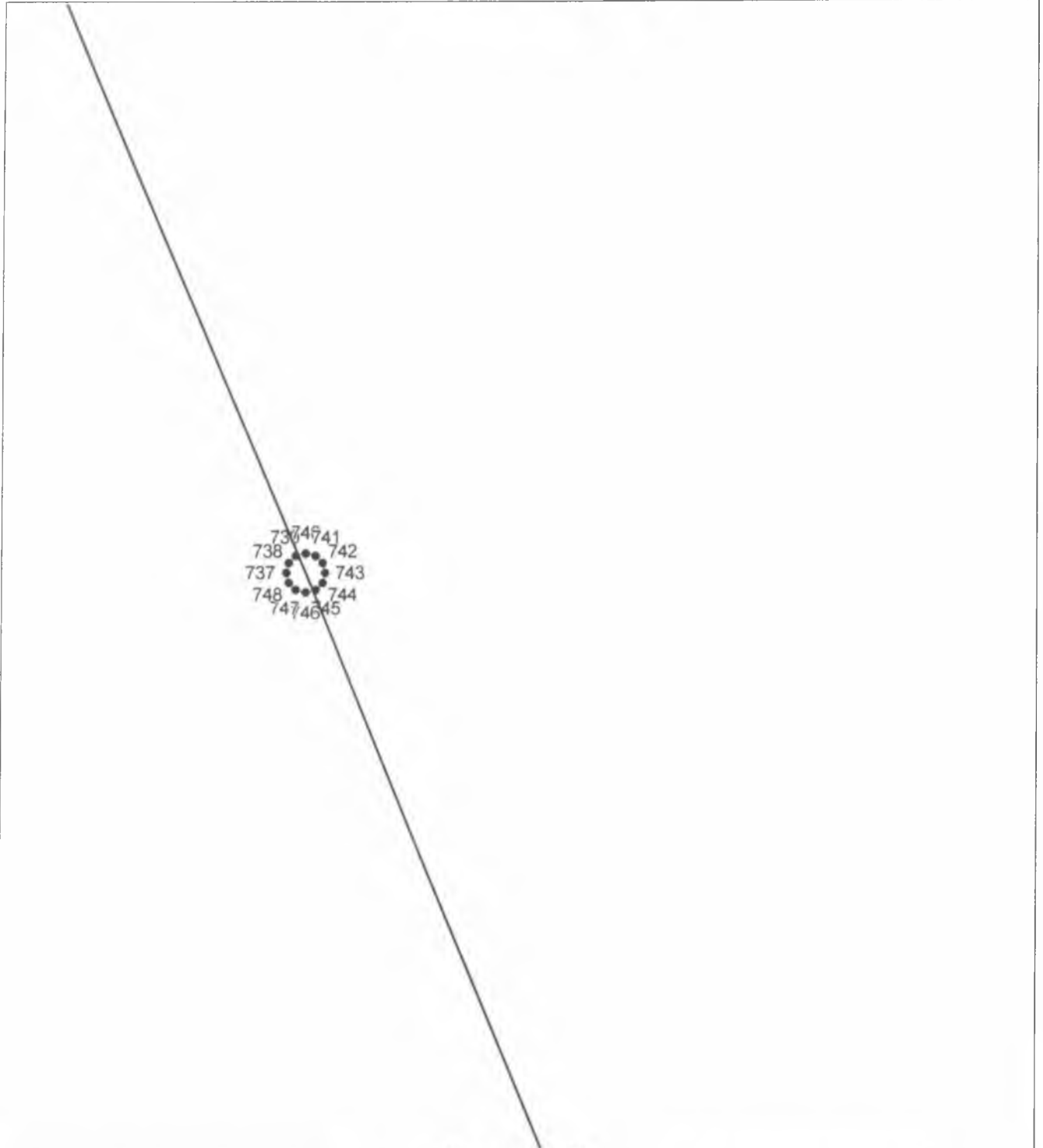
ОПИСАНИЕ МЕСТОПОЛОЖЕНИЯ ГРАНИЦ

Публичный сервитут

(наименование объекта, местоположение грани которого описано)

План границ объекта

Выносной лист №59



Масштаб 1:30

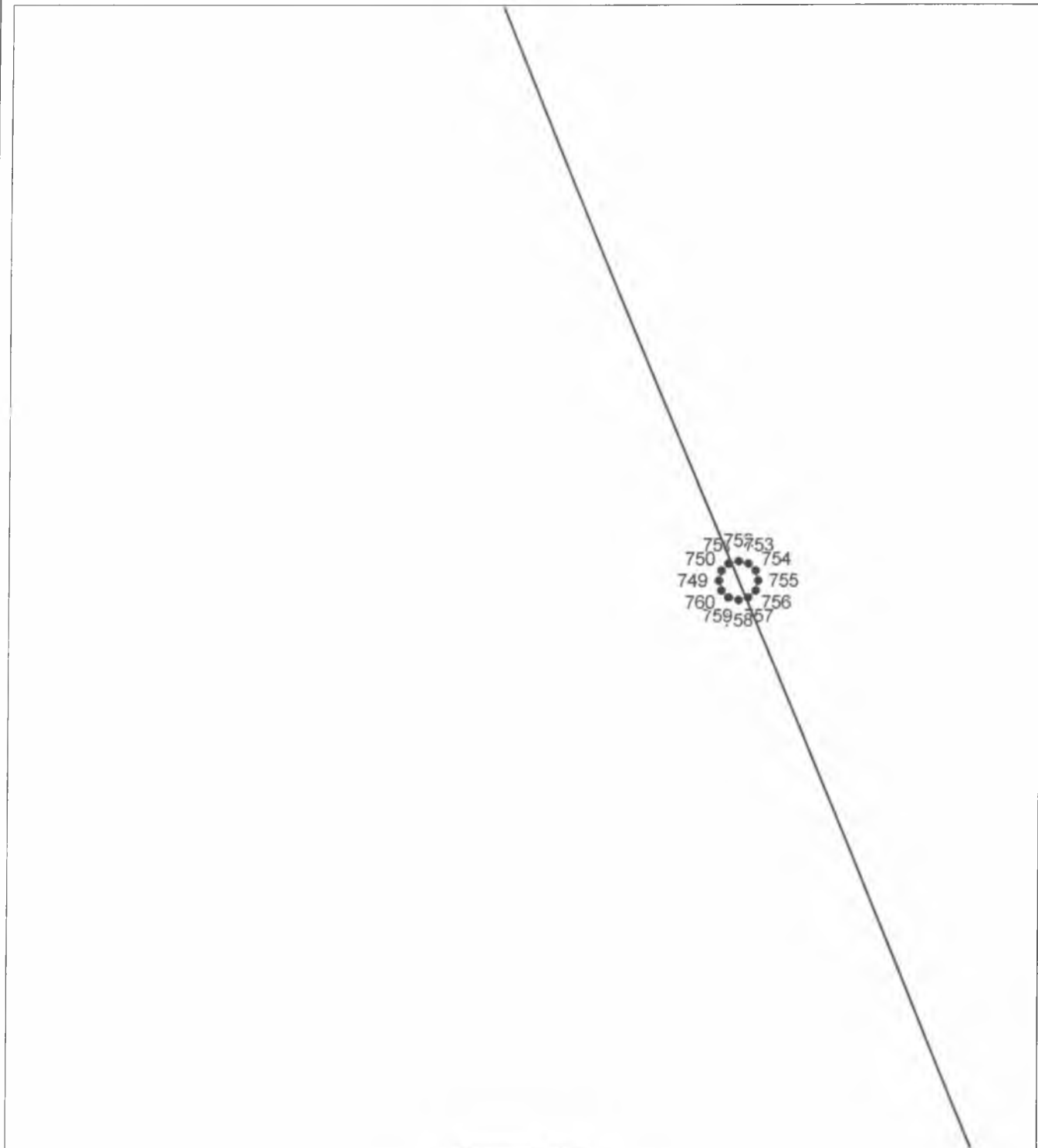
Используемые условные знаки и обозначения приведены на отдельной странице в конце раздела.

Подпись _____ Андрусенко Ю. И. Дата 2 сентября 2021 г.

Место для оттиска печати (при наличии) лица, составившего описание местоположения границ объекта

ОПИСАНИЕ МЕСТОПОЛОЖЕНИЯ ГРАНИЦ**Публичный сервитут**

(наименование объекта, местоположение границ которого описано)

План границ объекта**Выносной лист №60****Масштаб 1:30**

Используемые условные знаки и обозначения приведены на отдельной странице в конце раздела.

Подпись _____ Андрусенко Ю. И. Дата 2 сентября 2021 г.

Место для оттиска печати (при наличии) лица, составившего описание местоположения границ объекта

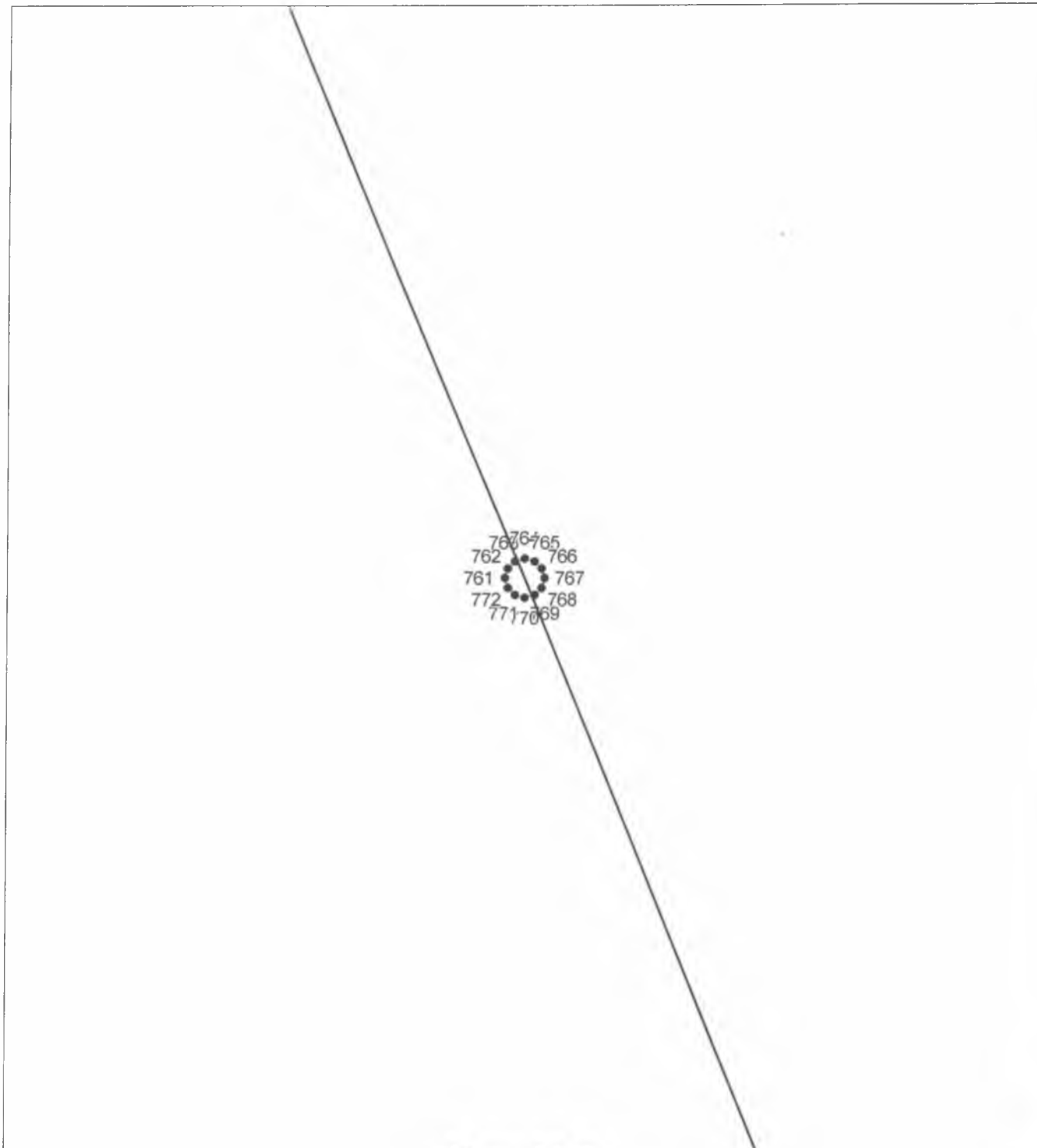
ОПИСАНИЕ МЕСТОПОЛОЖЕНИЯ ГРАНИЦ

Публичный сервитут

(наименование объекта, местоположение границ которого описано)

План границ объекта

Выносной лист №61



Масштаб 1:30

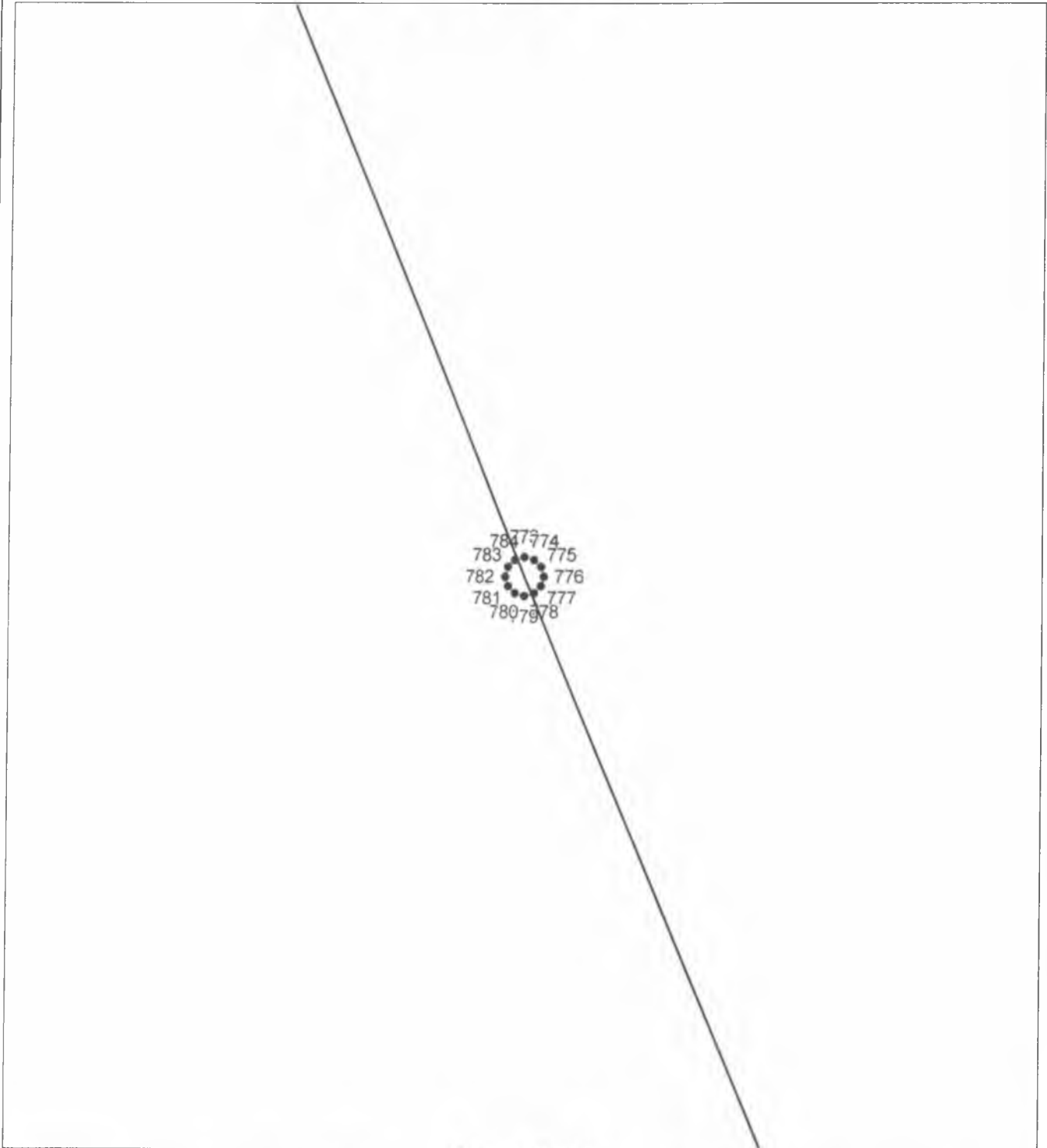
Используемые условные знаки и обозначения приведены на отдельной странице в конце раздела.

Подпись _____ Андрусенко Ю. И. Дата 2 сентября 2021 г.

Место для оттиска печати (при наличии) лица, составившего описание местоположения границ объекта

ОПИСАНИЕ МЕСТОПОЛОЖЕНИЯ ГРАНИЦ**Публичный сервитут**

(наименование объекта, местоположение границ которого описано)

План границ объекта**Выносной лист №62****Масштаб 1:30**

Используемые условные знаки и обозначения приведены на отдельной странице в конце раздела.

Подпись _____ *Андрусенко Ю. И.* Дата *2 сентября 2021 г.*

Место для оттиска печати (при наличии) лица, составившего описание местоположения границ объекта

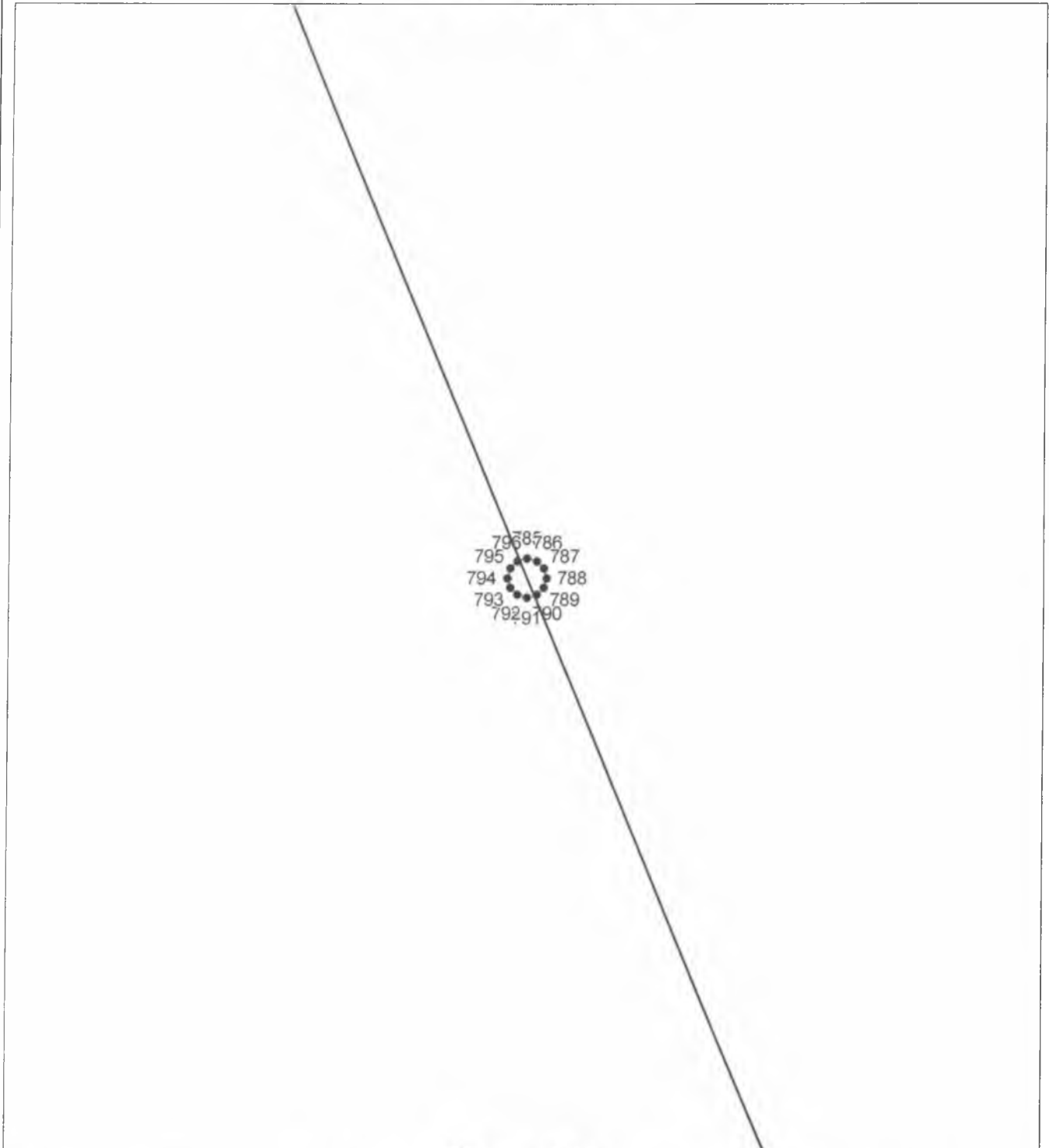
ОПИСАНИЕ МЕСТОПОЛОЖЕНИЯ ГРАНИЦ

Публичный сервитут

(наименование объекта, местоположение границ которого описано)

План границ объекта

Выносной лист №63



Масштаб 1:30

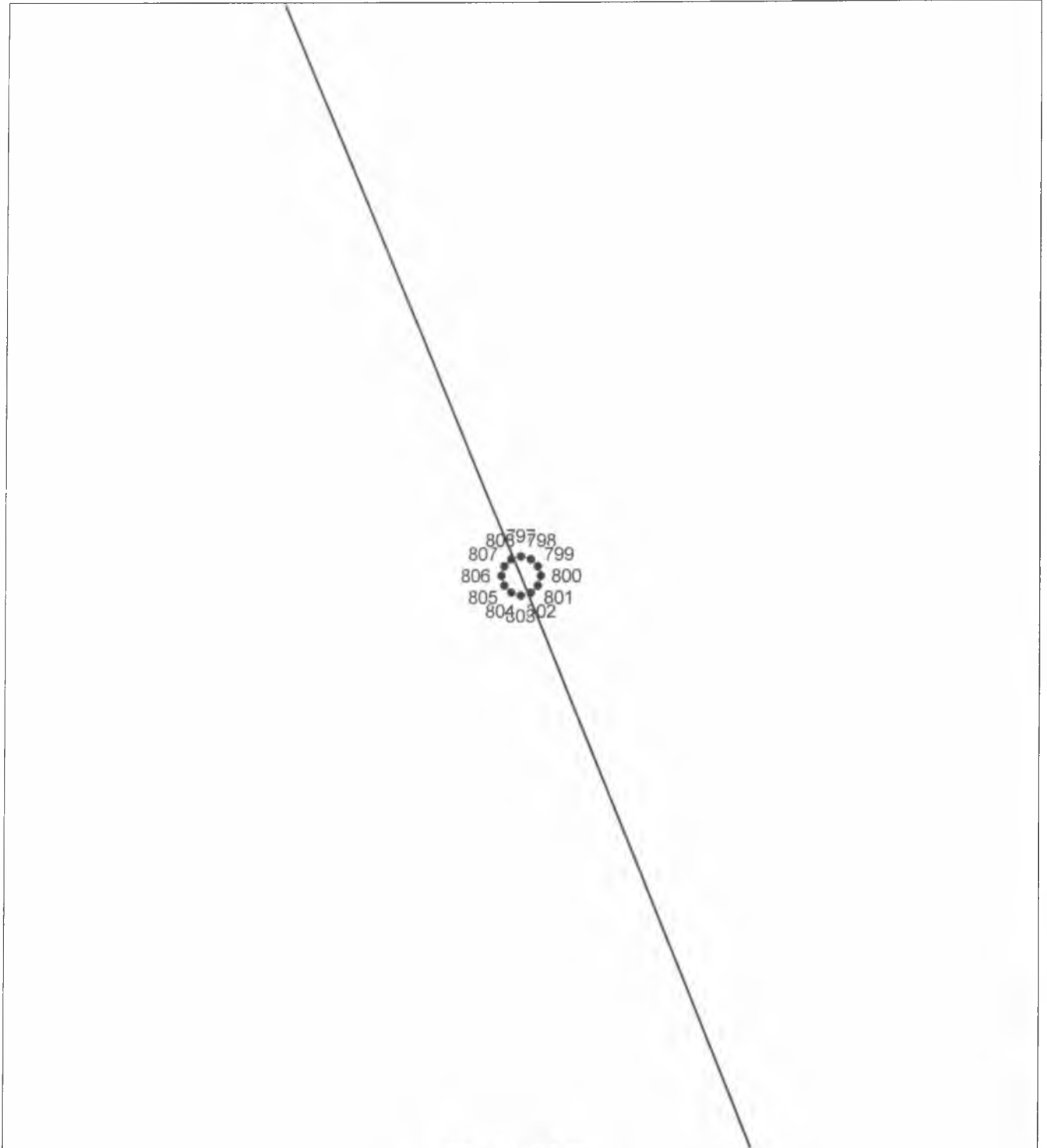
Используемые условные знаки и обозначения приведены на отдельной странице в конце раздела.

Подпись _____ Андрусенко Ю. И. Дата 2 сентября 2021 г.

Место для оттиска печати (при наличии) лица, составившего описание местоположения границ объекта

ОПИСАНИЕ МЕСТОПОЛОЖЕНИЯ ГРАНИЦ**Публичный сервитут**

(наименование объекта, местоположение границ которого описано)

План границ объекта**Выносной лист №64****Масштаб 1:30**

Используемые условные знаки и обозначения приведены на отдельной странице в конце раздела.

Подпись _____ *Андрусенко Ю. И.* Дата *2 сентября 2021 г.*

Место для оттиска печати (при наличии) лица, составившего описание местоположения границ объекта

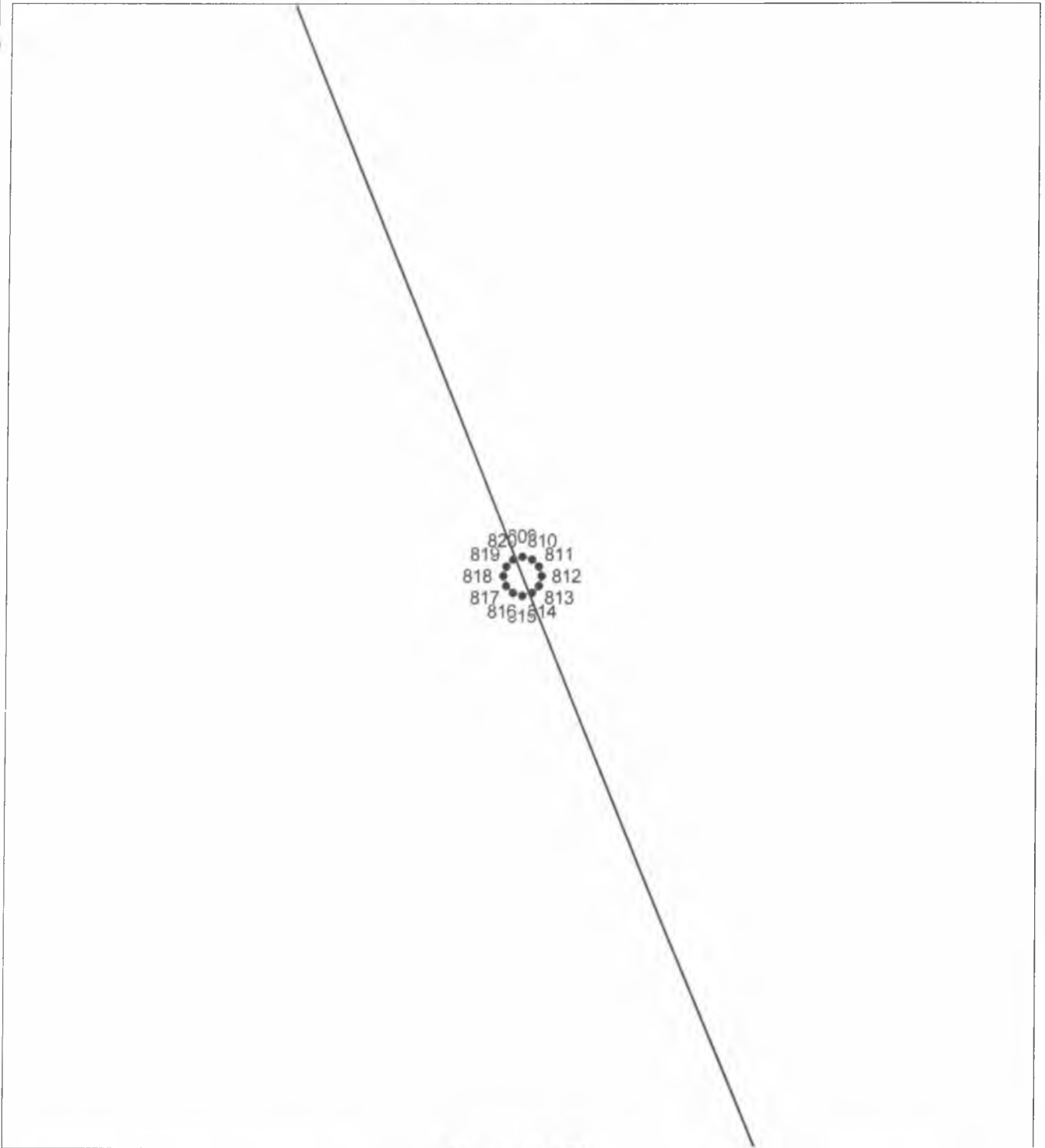
ОПИСАНИЕ МЕСТОПОЛОЖЕНИЯ ГРАНИЦ

Публичный сервитут

(наименование объекта, местоположение грани которого описано)

План границ объекта

Выносной лист №65



Масштаб 1:30

Используемые условные знаки и обозначения приведены на отдельной странице в конце раздела.

Подпись _____ Андрусенко Ю. И. Дата 2 сентября 2021 г.

Место для оттиска печати (при наличии) лица, составившего описание местоположения границ объекта

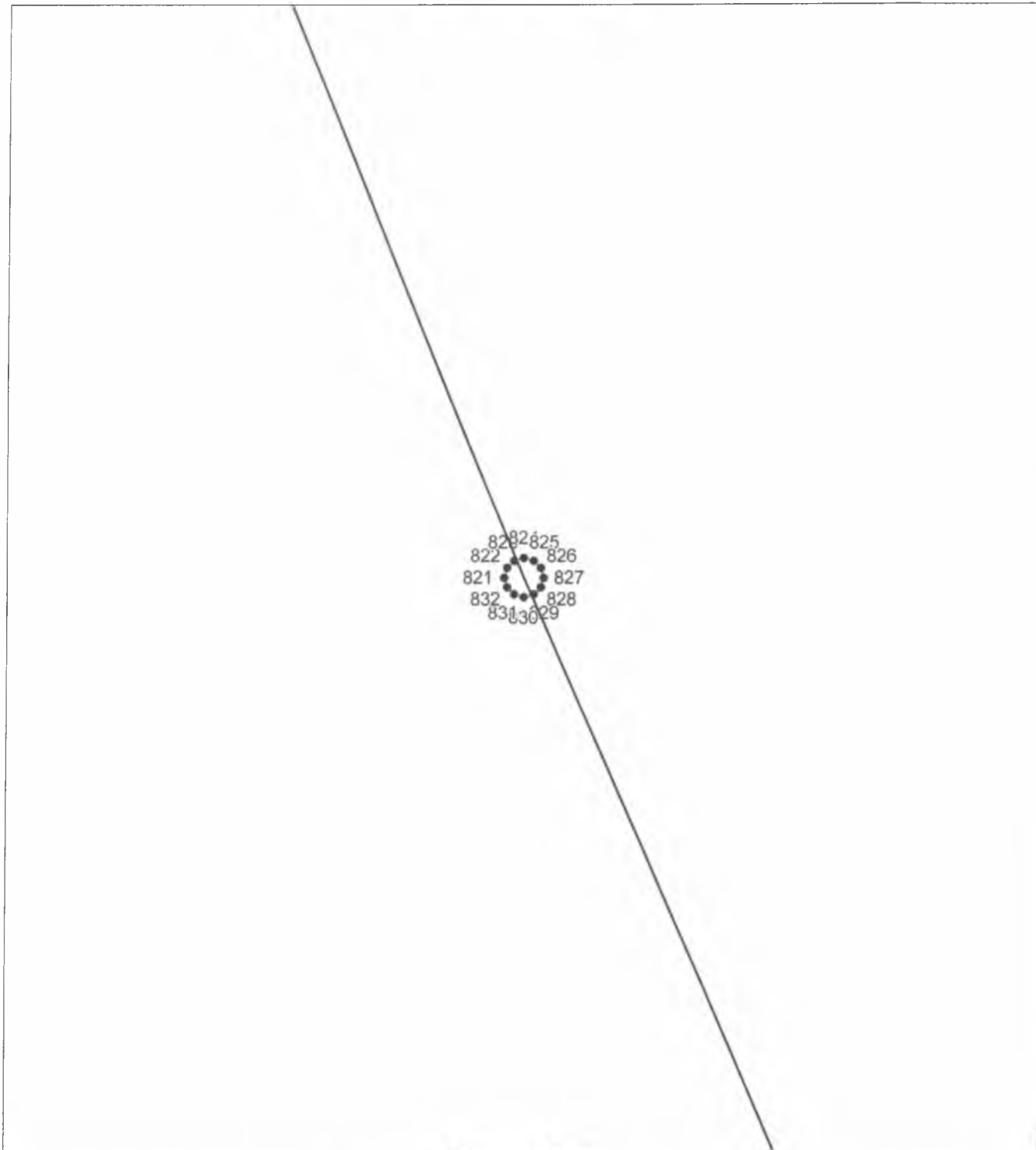
ОПИСАНИЕ МЕСТОПОЛОЖЕНИЯ ГРАНИЦ

Публичный сервитут

(наименование объекта, местоположение границ которого описано)

План границ объекта

Выносной лист №66



Масштаб 1:30

Используемые условные знаки и обозначения приведены на отдельной странице в конце раздела.

Подпись _____ *Андрусенко Ю. И.* Дата *2 сентября 2021 г.*

Место для оттиска печати (при наличии) лица, составившего описание местоположения границ объекта

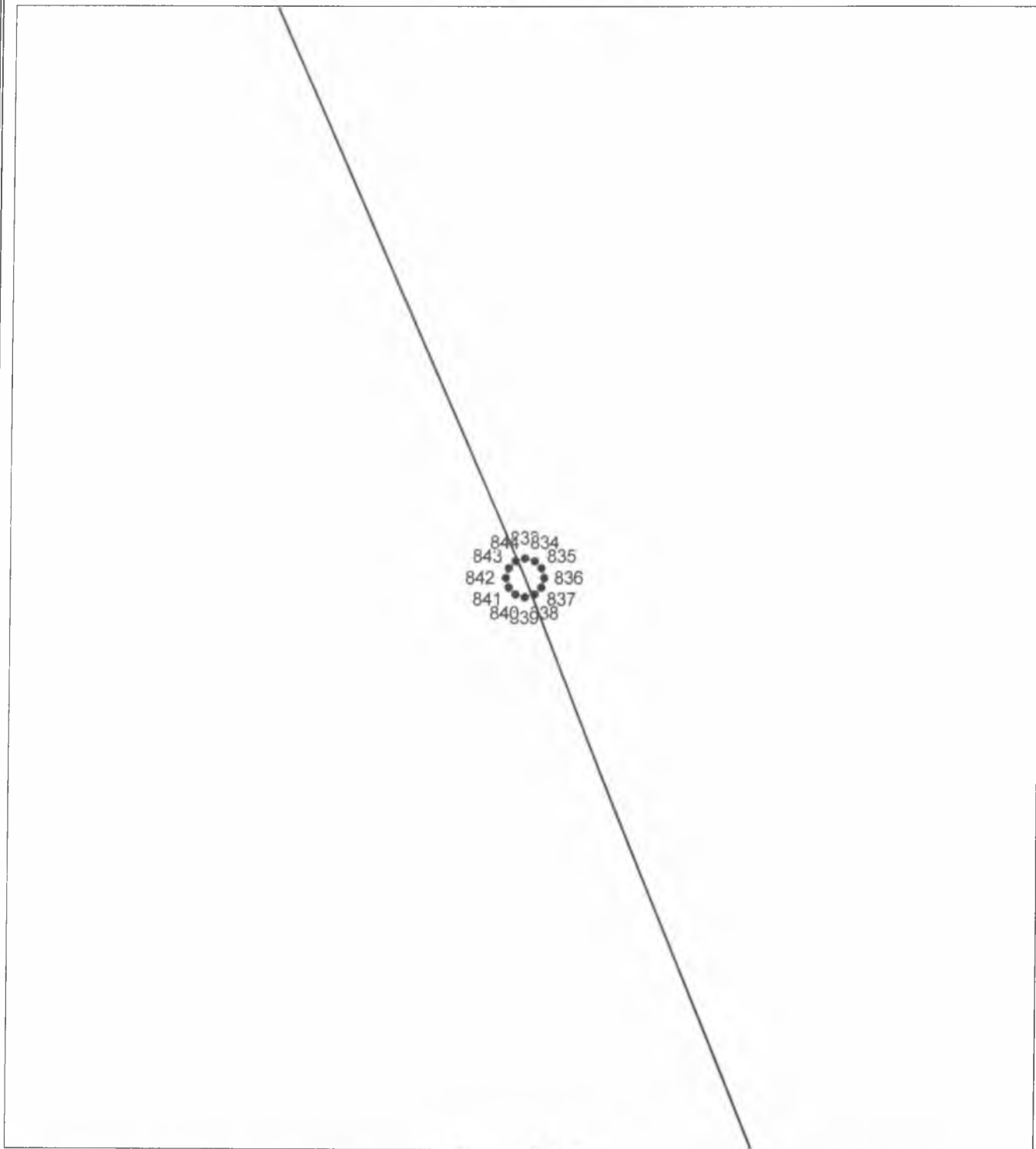
ОПИСАНИЕ МЕСТОПОЛОЖЕНИЯ ГРАНИЦ

Публичный сервитут

(наименование объекта, местоположение границ которого описано)

План границ объекта

Выносной лист №67



Масштаб 1:30

Используемые условные знаки и обозначения приведены на отдельной странице в конце раздела.

Подпись _____ *Андрусенко Ю. И.* Дата *2 сентября 2021 г.*

Место для оттиска печати (при наличии) лица, составившего описание местоположения границ объекта

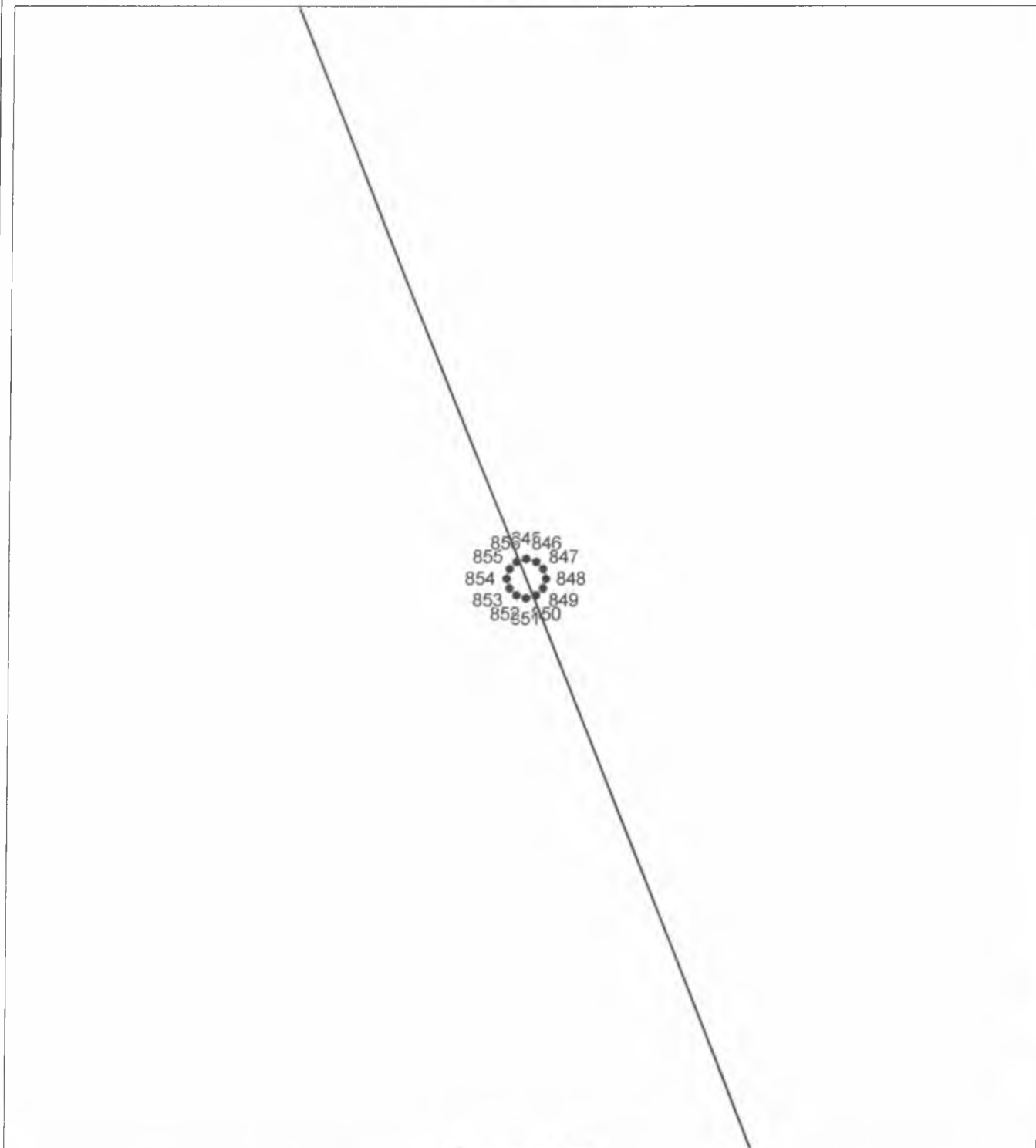
ОПИСАНИЕ МЕСТОПОЛОЖЕНИЯ ГРАНИЦ

Публичный сервитут

(наименование объекта, местоположение границ которого описано)

План границ объекта

Выносной лист №68



Масштаб 1:30

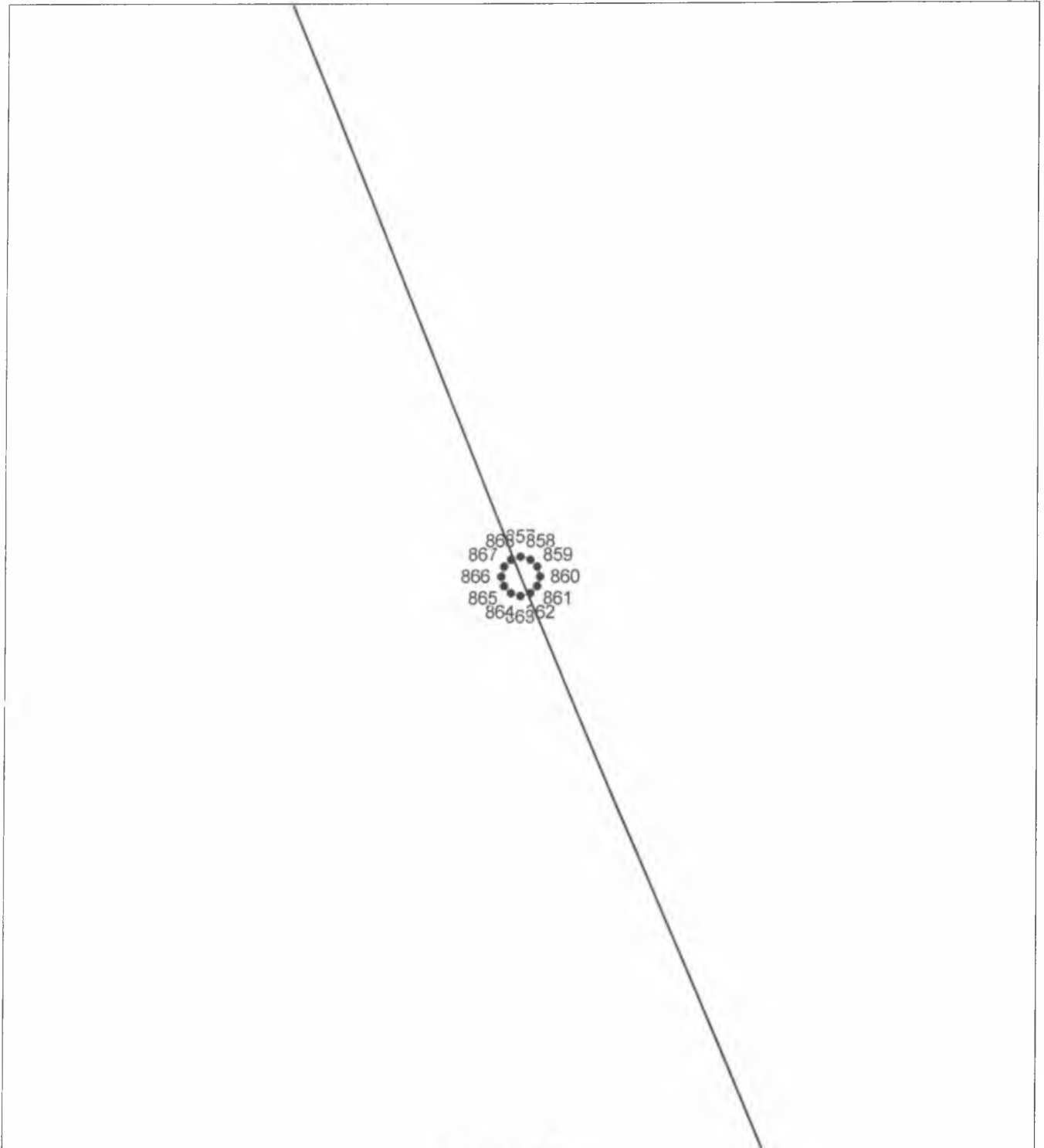
Используемые условные знаки и обозначения приведены на отдельной странице в конце раздела.

Подпись _____ *Андрусенко Ю. И.* Дата *2 сентября 2021 г.*

Место для оттиска печати (при наличии) лица, составившего описание местоположения границ объекта

ОПИСАНИЕ МЕСТОПОЛОЖЕНИЯ ГРАНИЦ**Публичный сервитут**

(наименование объекта, местоположение границ которого описано)

План границ объекта**Выносной лист №69****Масштаб 1:30**

Используемые условные знаки и обозначения приведены на отдельной странице в конце раздела.

Подпись _____ *Андрусенко Ю. И.* Дата *2 сентября 2021 г.*

Место для оттиска печати (при наличии) лица, составившего описание местоположения границ объекта

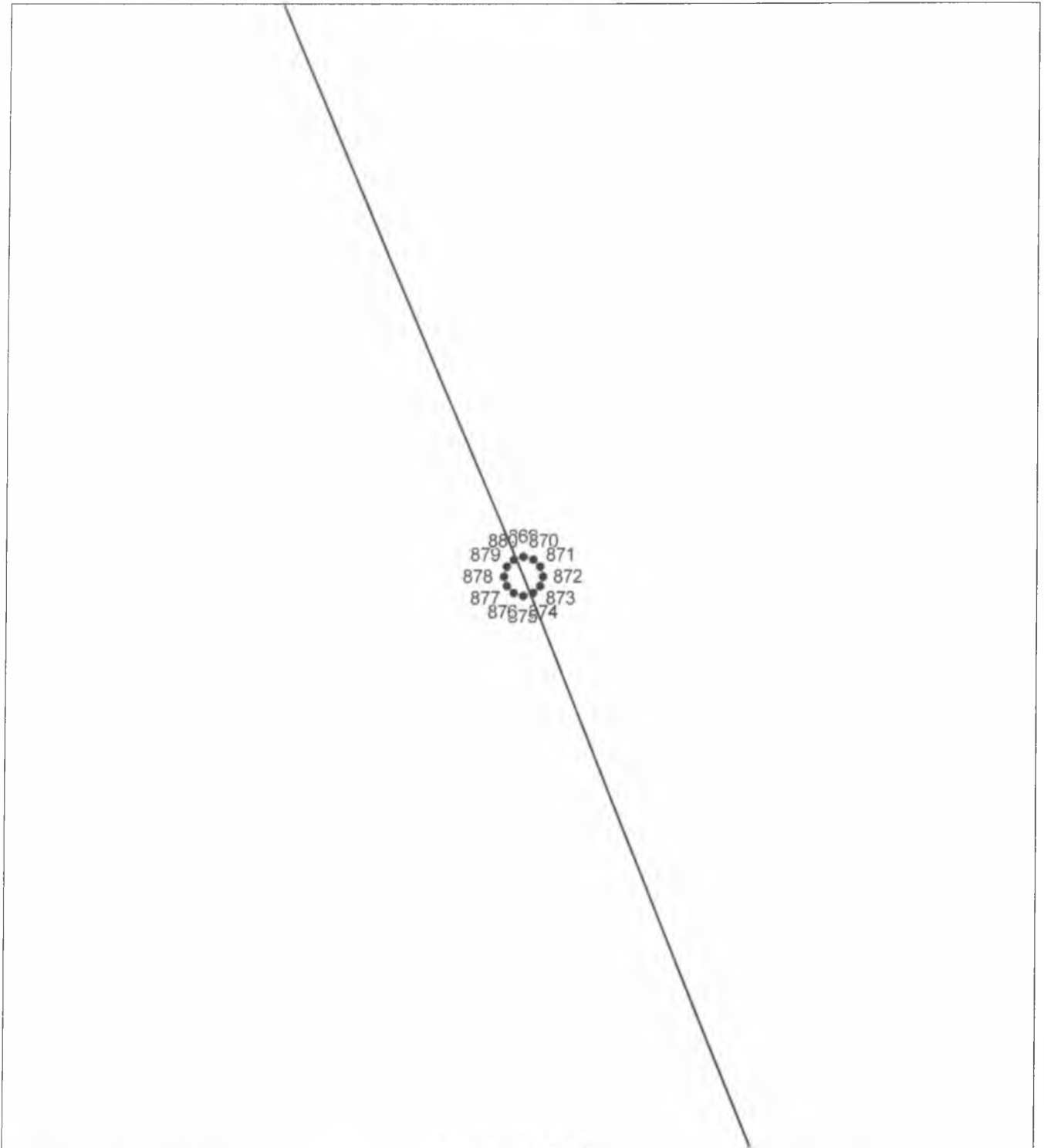
ОПИСАНИЕ МЕСТОПОЛОЖЕНИЯ ГРАНИЦ

Публичный сервитут

(наименование объекта, местоположение грани которого описано)

План границ объекта

Выносной лист №70



Масштаб 1:30

Используемые условные знаки и обозначения приведены на отдельной странице в конце раздела.

Подпись _____ *Андрусенко Ю. И.* Дата *2 сентября 2021 г.*

Место для оттиска печати (при наличии) лица, составившего описание местоположения границ объекта

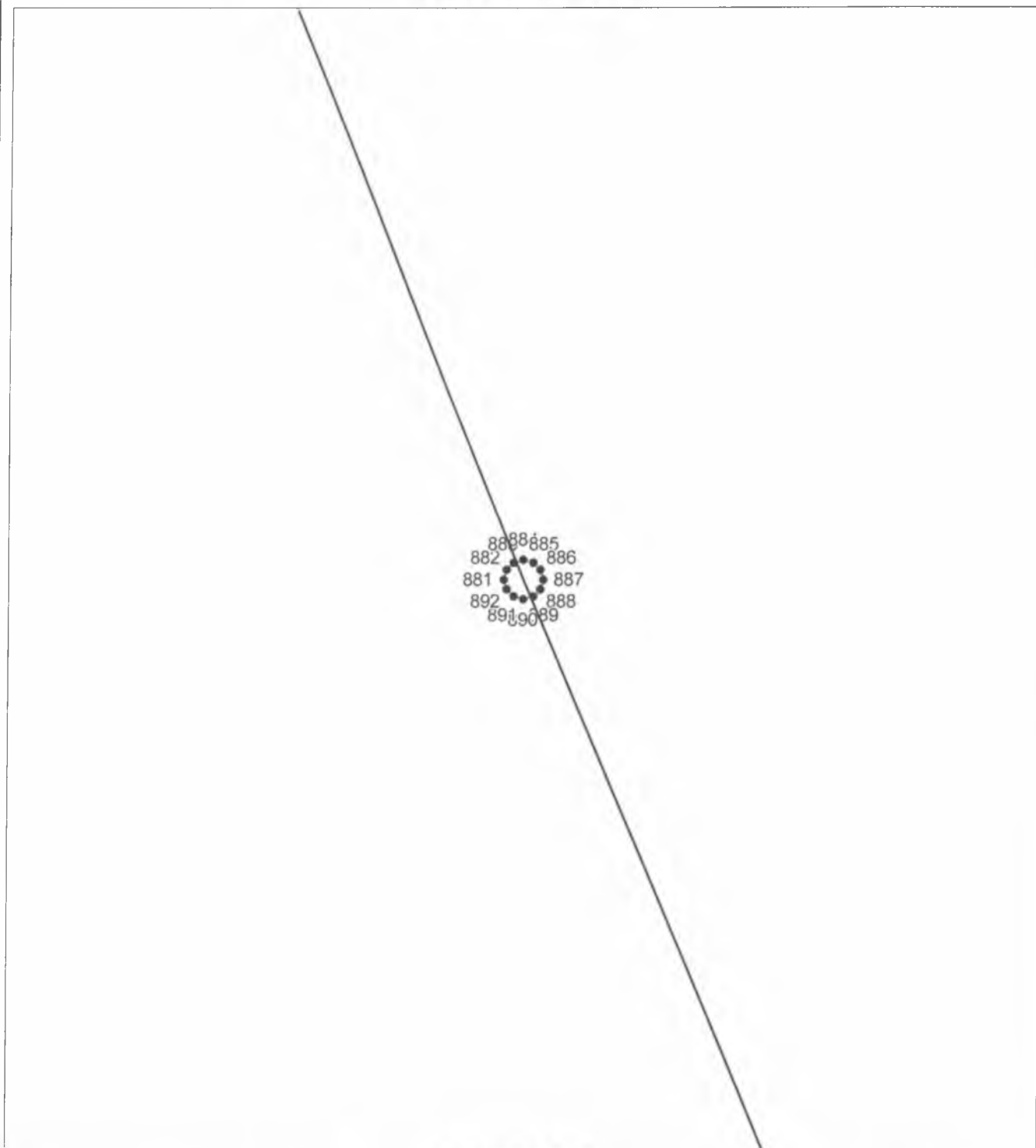
ОПИСАНИЕ МЕСТОПОЛОЖЕНИЯ ГРАНИЦ

Публичный сервитут

(наименование объекта, местоположение границ которого описано)

План границ объекта

Выносной лист №71



Масштаб 1:30

Используемые условные знаки и обозначения приведены на отдельной странице в конце раздела.

Подпись _____ *Андрусенко Ю. И.* Дата *2 сентября 2021 г.*

Место для оттиска печати (при наличии) лица, составившего описание местоположения границ объекта

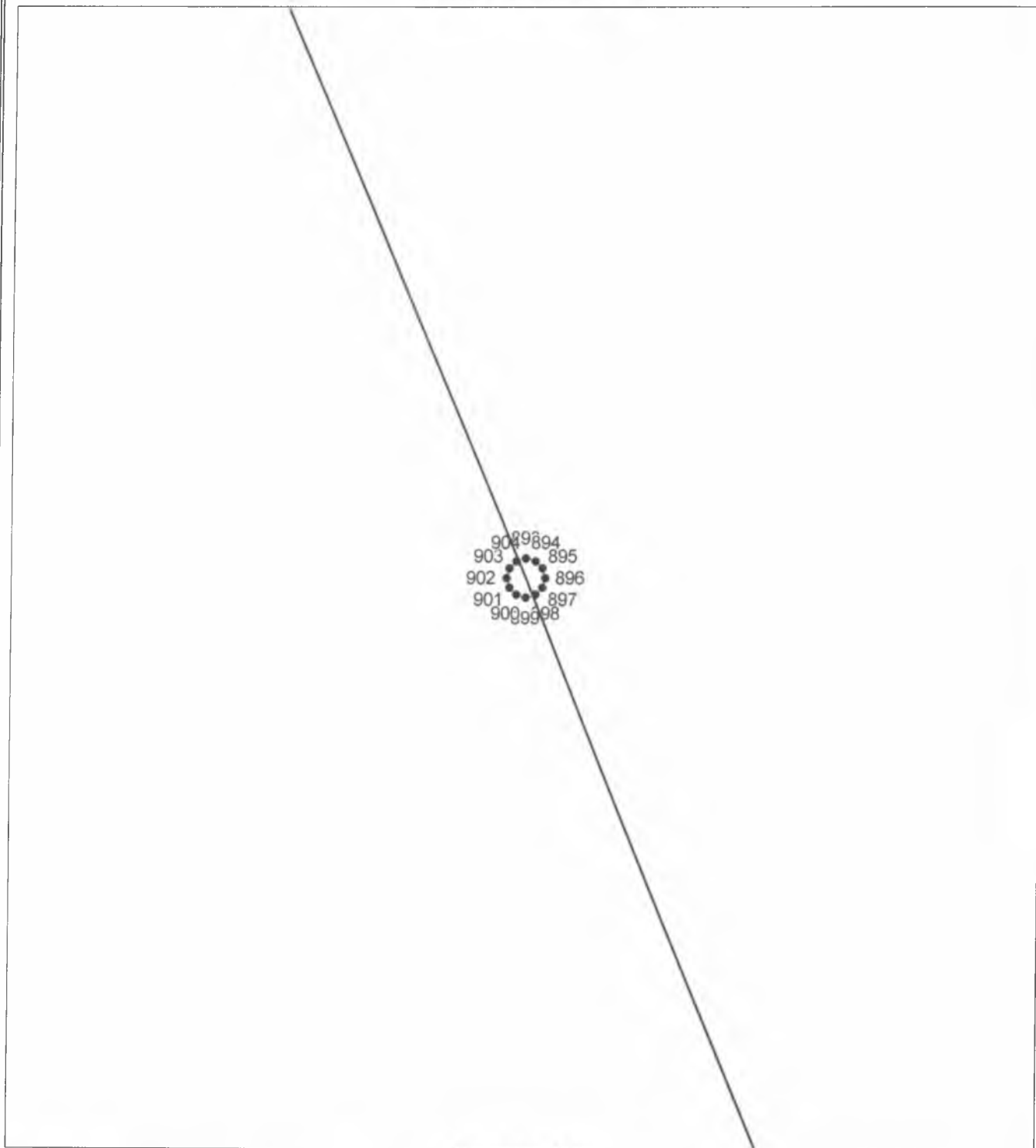
ОПИСАНИЕ МЕСТОПОЛОЖЕНИЯ ГРАНИЦ

Публичный сервитут

(наименование объекта, местоположение границ которого описано)

План границ объекта

Выносной лист №72



Масштаб 1:30

Используемые условные знаки и обозначения приведены на отдельной странице в конце раздела.

Подпись _____ Андрусенко Ю. И. Дата 2 сентября 2021 г.

Место для оттиска печати (при наличии) лица, составившего описание местоположения границ объекта

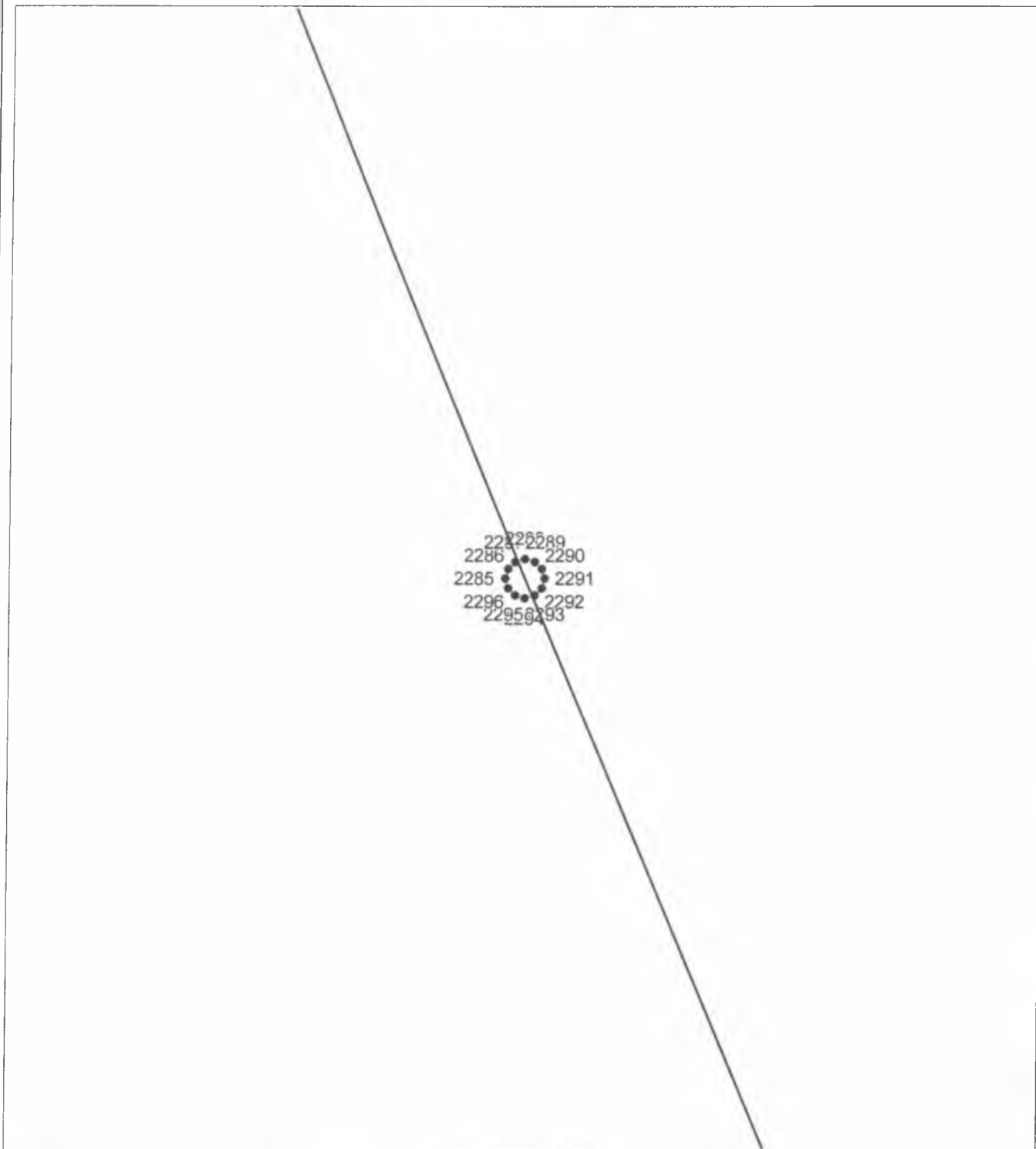
ОПИСАНИЕ МЕСТОПОЛОЖЕНИЯ ГРАНИЦ

Публичный сервитут

(наименование объекта, местоположение границ которого описано)

План границ объекта

Выносной лист №73



Масштаб 1:30

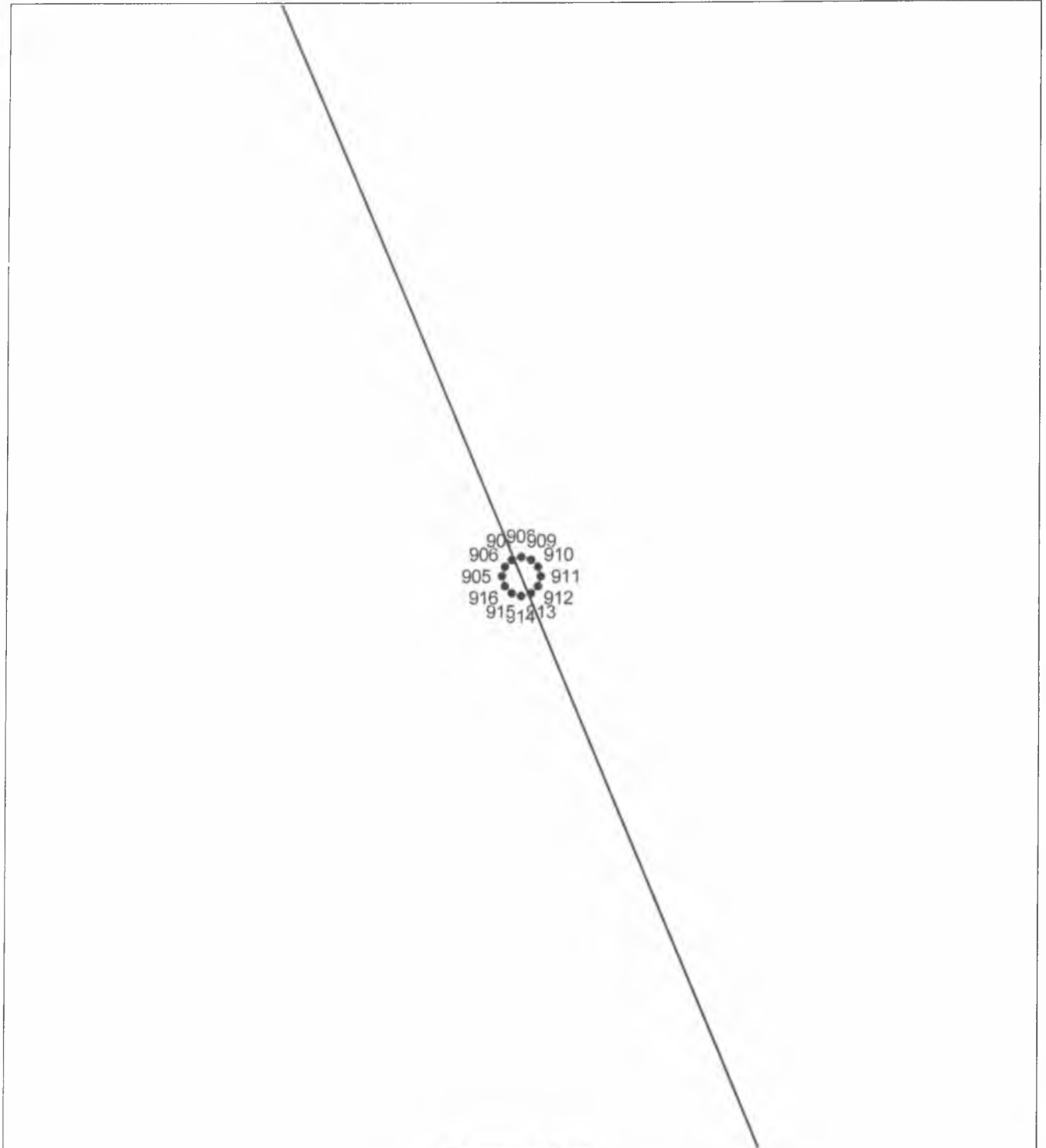
Используемые условные знаки и обозначения приведены на отдельной странице в конце раздела.

Подпись _____ Андрусенко Ю. И. Дата 2 сентября 2021 г.

Место для оттиска печати (при наличии) лица, составившего описание местоположения границ объекта

ОПИСАНИЕ МЕСТОПОЛОЖЕНИЯ ГРАНИЦ**Публичный сервитут**

(наименование объекта, местоположение грани которого описано)

План границ объекта**Выносной лист №74****Масштаб 1:30**

Используемые условные знаки и обозначения приведены на отдельной странице в конце раздела.

Подпись _____ *Андрусенко Ю. И.* Дата *2 сентября 2021 г.*

Место для оттиска печати (при наличии) лица, составившего описание местоположения границ объекта

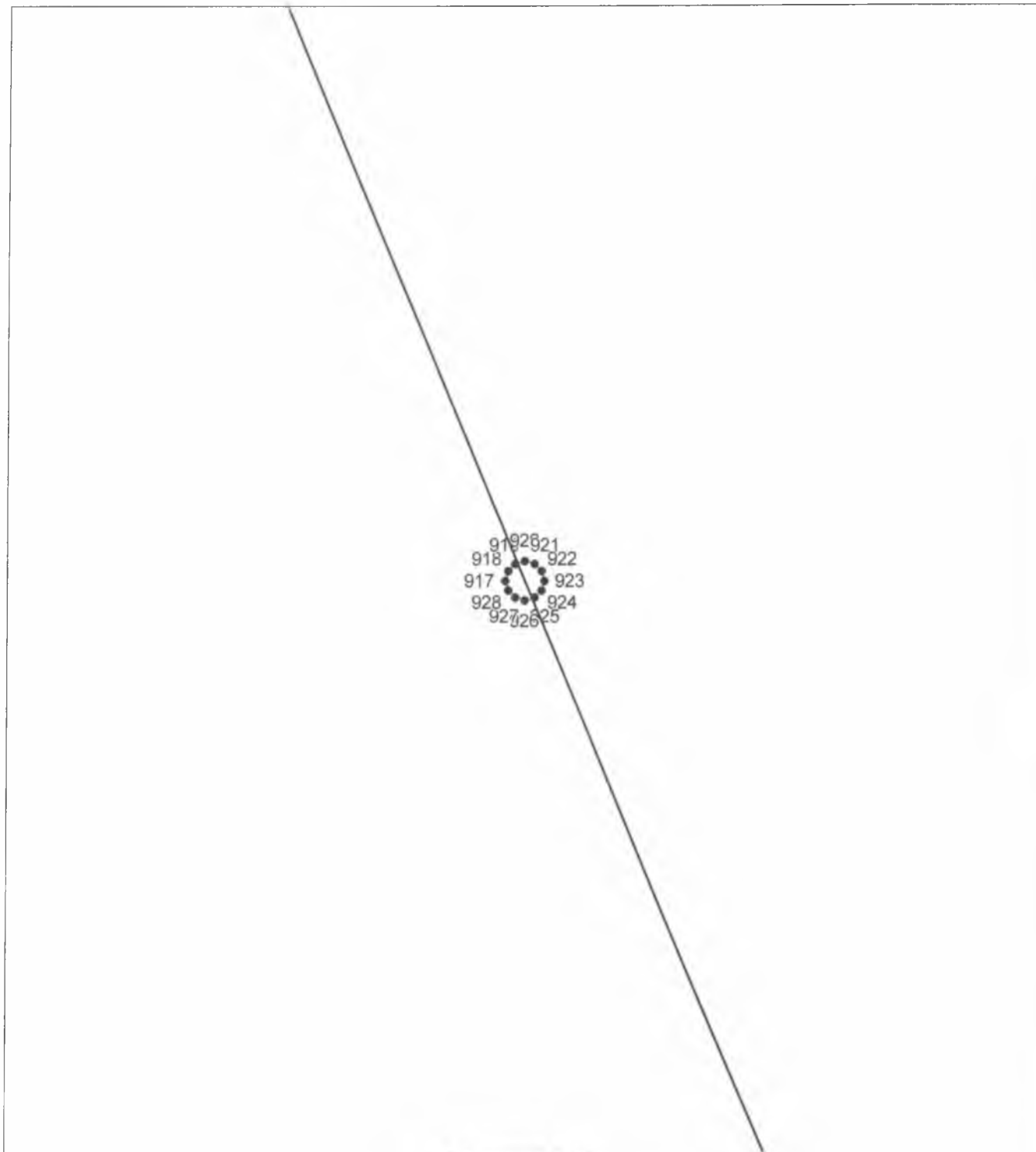
ОПИСАНИЕ МЕСТОПОЛОЖЕНИЯ ГРАНИЦ

Публичный сервитут

(наименование объекта, местоположение грани которого описано)

План границ объекта

Выносной лист №75



Масштаб 1:30

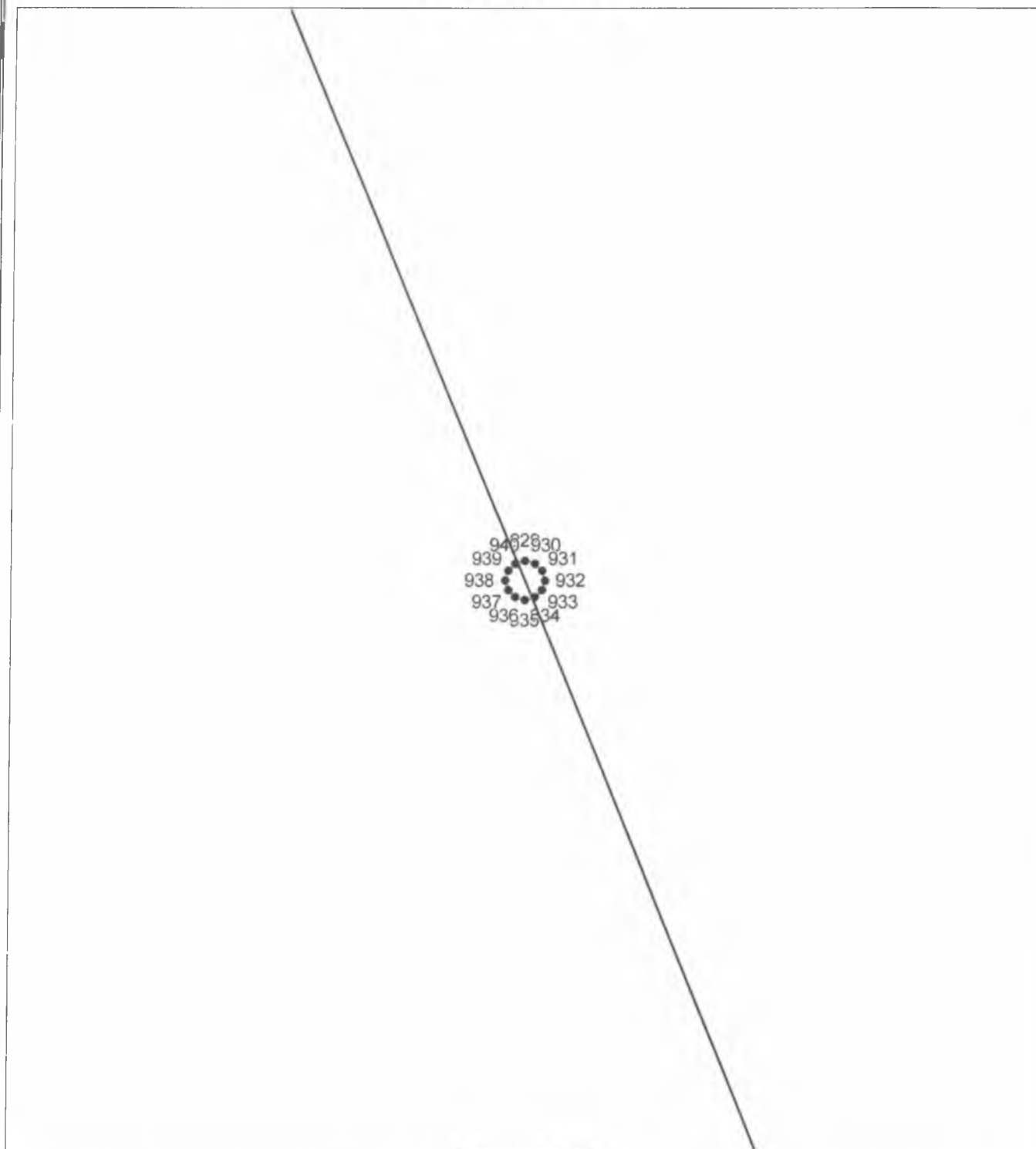
Используемые условные знаки и обозначения приведены на отдельной странице в конце раздела.

Подпись _____ Андрусенко Ю. И. Дата 2 сентября 2021 г.

Место для оттиска печати (при наличии) лица, составившего описание местоположения границ объекта

ОПИСАНИЕ МЕСТОПОЛОЖЕНИЯ ГРАНИЦ**Публичный сервитут**

(наименование объекта, местоположение границ которого описано)

План границ объекта**Выносной лист №76****Масштаб 1:30**

Используемые условные знаки и обозначения приведены на отдельной странице в конце раздела.

Подпись _____ *Андрусенко Ю. И.* Дата *2 сентября 2021 г.*

Место для оттиска печати (при наличии) лица, составившего описание местоположения границ объекта

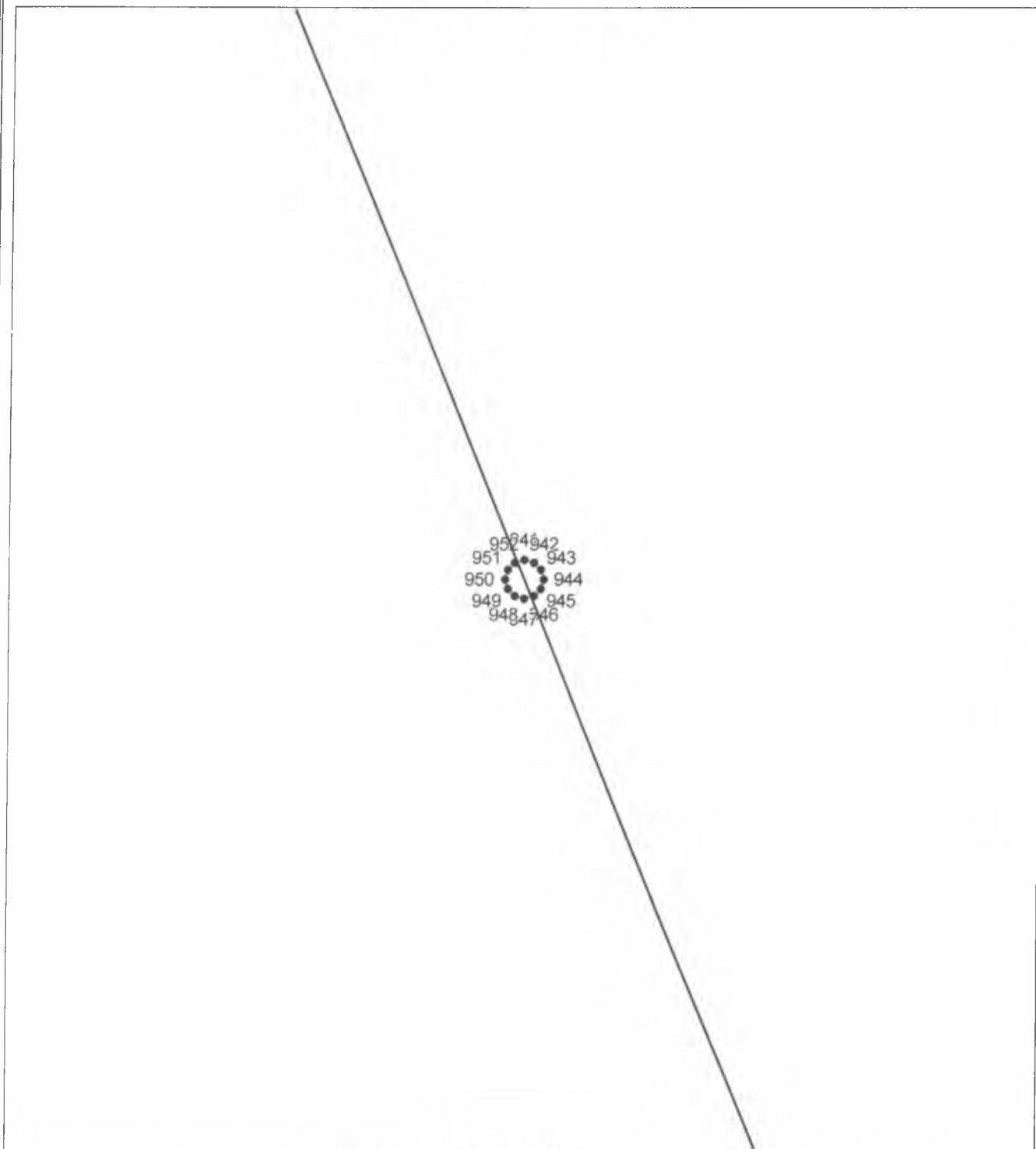
ОПИСАНИЕ МЕСТОПОЛОЖЕНИЯ ГРАНИЦ

Публичный сервитут

(наименование объекта, местоположение границ которого описано)

План границ объекта

Выносной лист №77



Масштаб 1:30

Используемые условные знаки и обозначения приведены на отдельной странице в конце раздела.

Подпись _____ *Андрусенко Ю. И.* Дата *2 сентября 2021 г.*

Место для оттиска печати (при наличии) лица, составившего описание местоположения границ объекта

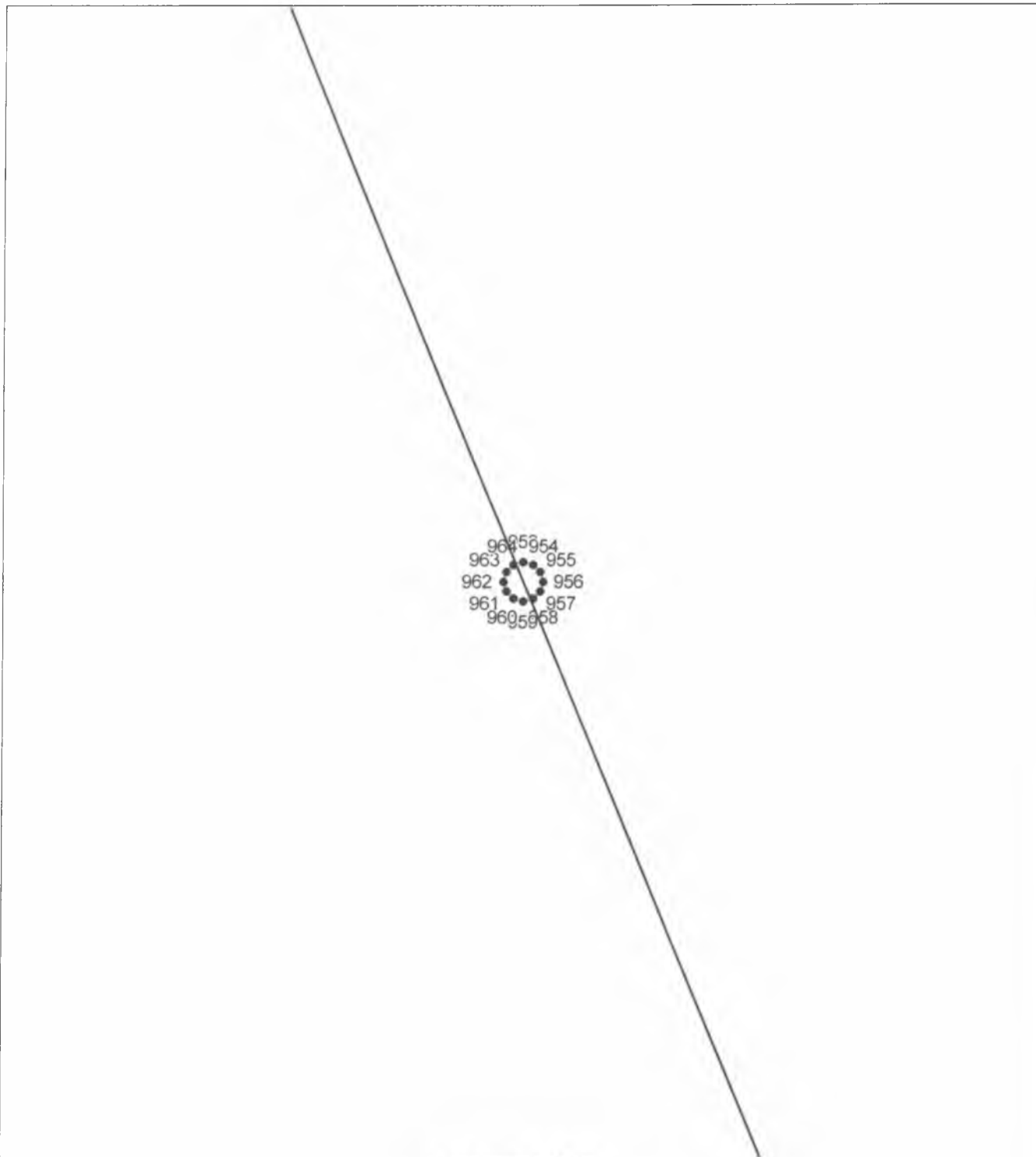
ОПИСАНИЕ МЕСТОПОЛОЖЕНИЯ ГРАНИЦ

Публичный сервитут

(наименование объекта, местоположение границ которого описано)

План границ объекта

Выносной лист №78



Масштаб 1:30

Используемые условные знаки и обозначения приведены на отдельной странице в конце раздела.

Подпись _____ Андрусенко Ю. И. Дата 2 сентября 2021 г.

Место для оттиска печати (при наличии) лица, составившего описание местоположения границ объекта

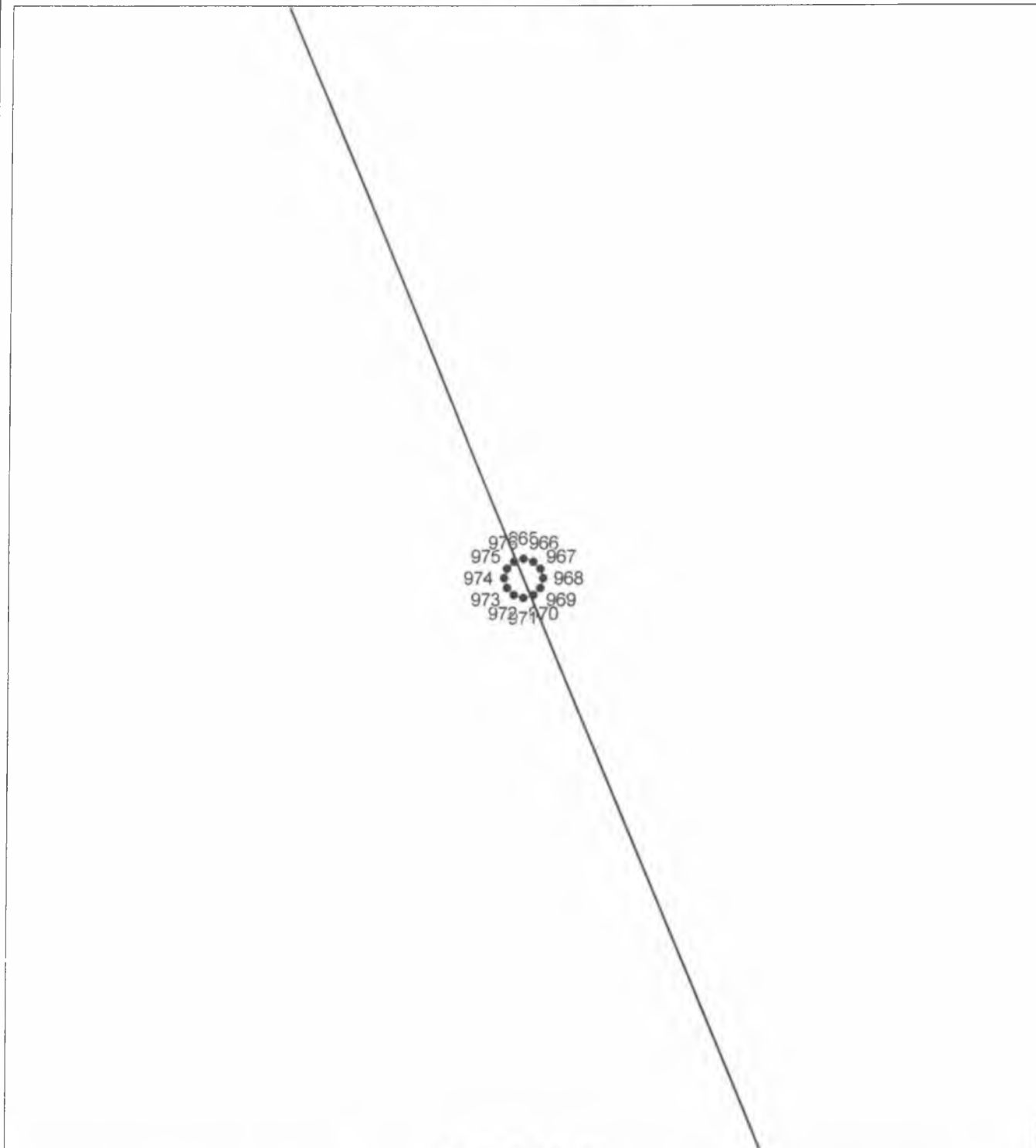
ОПИСАНИЕ МЕСТОПОЛОЖЕНИЯ ГРАНИЦ

Публичный сервитут

(наименование объекта, местоположение границ которого описано)

План границ объекта

Выносной лист №79



Масштаб 1:30

Используемые условные знаки и обозначения приведены на отдельной странице в конце раздела.

Подпись _____ *Андрусенко Ю. И.* Дата *2 сентября 2021 г.*

Место для оттиска печати (при наличии) лица, составившего описание местоположения границ объекта

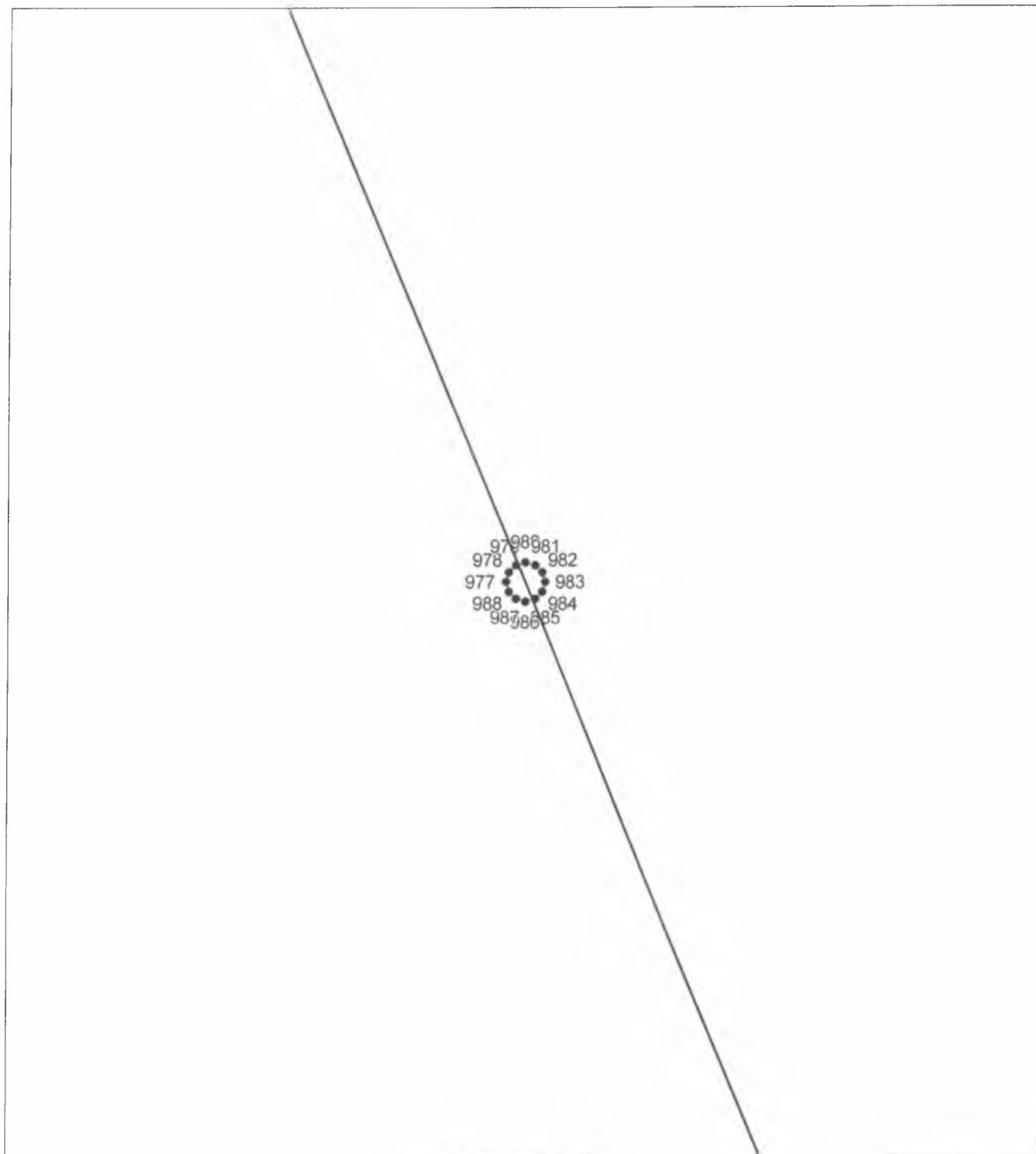
ОПИСАНИЕ МЕСТОПОЛОЖЕНИЯ ГРАНИЦ

Публичный сервитут

(наименование объекта, местоположение границ которого описано)

План границ объекта

Выносной лист №80



Масштаб 1:30

Используемые условные знаки и обозначения приведены на отдельной странице в конце раздела.

Подпись _____ Андрусенко Ю. И. Дата 2 сентября 2021 г.

Место для оттиска печати (при наличии) лица, составившего описание местоположения границ объекта

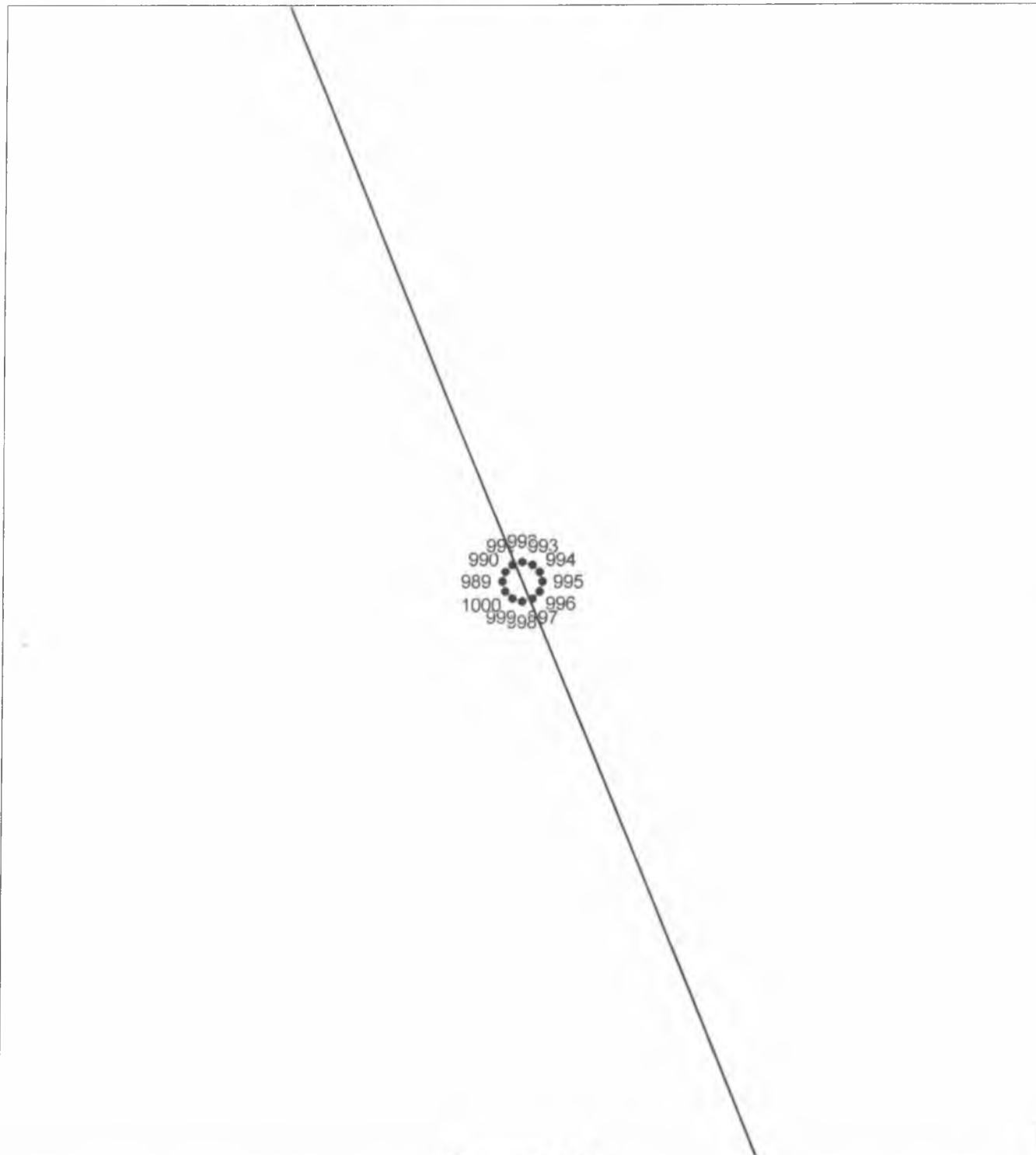
ОПИСАНИЕ МЕСТОПОЛОЖЕНИЯ ГРАНИЦ

Публичный сервитут

(наименование объекта, местоположение границ которого описано)

План границ объекта

Выносной лист №81



Масштаб 1:30

Используемые условные знаки и обозначения приведены на отдельной странице в конце раздела.

Подпись _____ *Андрусенко Ю. И.* Дата *2 сентября 2021 г.*

Место для оттиска печати (при наличии) лица, составившего описание местоположения границ объекта

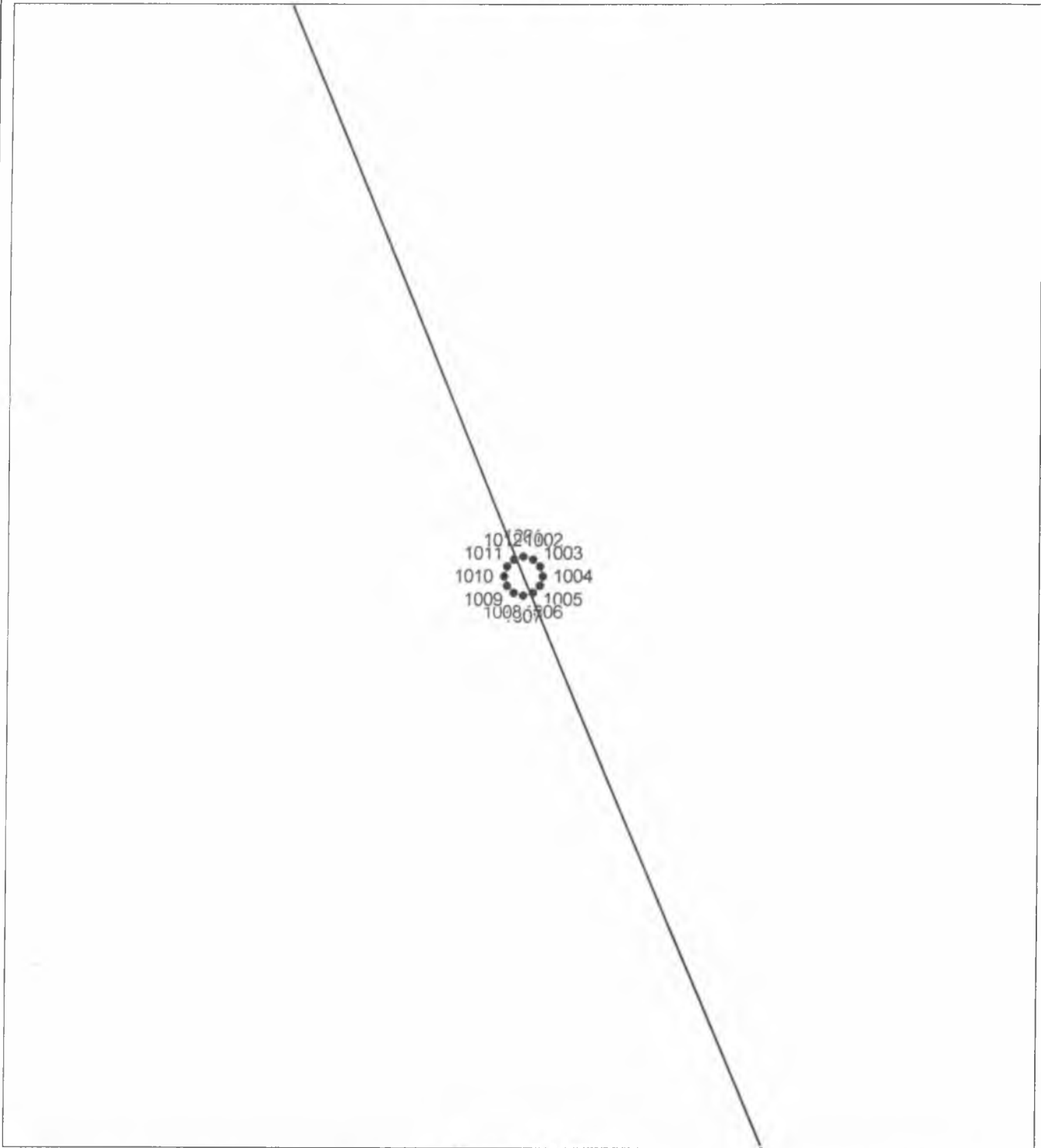
ОПИСАНИЕ МЕСТОПОЛОЖЕНИЯ ГРАНИЦ

Публичный сервитут

(наименование объекта, местоположение границ которого описано)

План границ объекта

Выносной лист №82



Масштаб 1:30

Используемые условные знаки и обозначения приведены на отдельной странице в конце раздела.

Подпись _____ Андрусенко Ю. И. Дата 2 сентября 2021 г.

Место для оттиска печати (при наличии) лица, составившего описание местоположения границ объекта

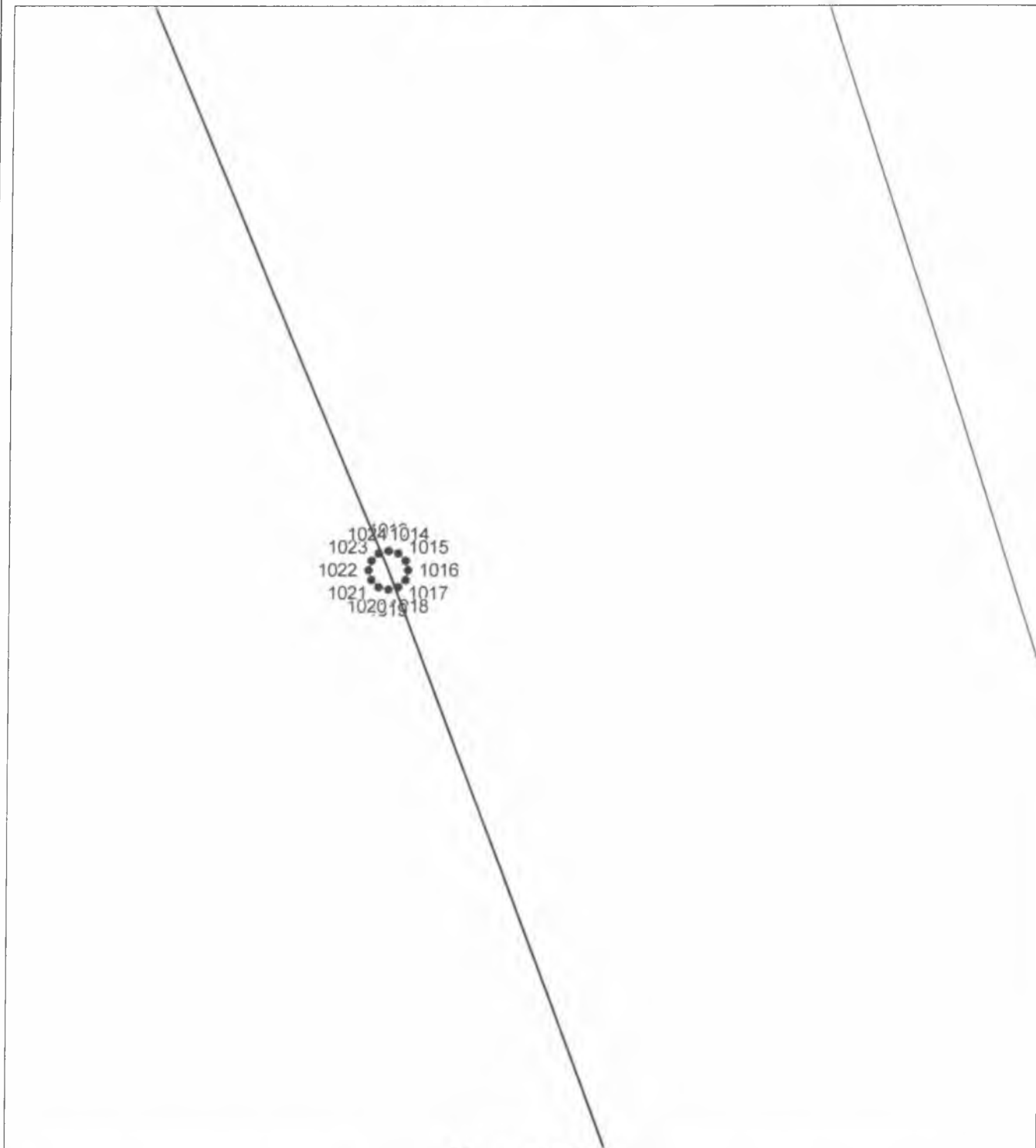
ОПИСАНИЕ МЕСТОПОЛОЖЕНИЯ ГРАНИЦ

Публичный сервитут

(наименование объекта, местоположение грани которого описано)

План границ объекта

Выносной лист №83



Масштаб 1:30

Используемые условные знаки и обозначения приведены на отдельной странице в конце раздела.

Подпись _____ Андрусенко Ю. И. Дата 2 сентября 2021 г.

Место для оттиска печати (при наличии) лица, составившего описание местоположения границ объекта

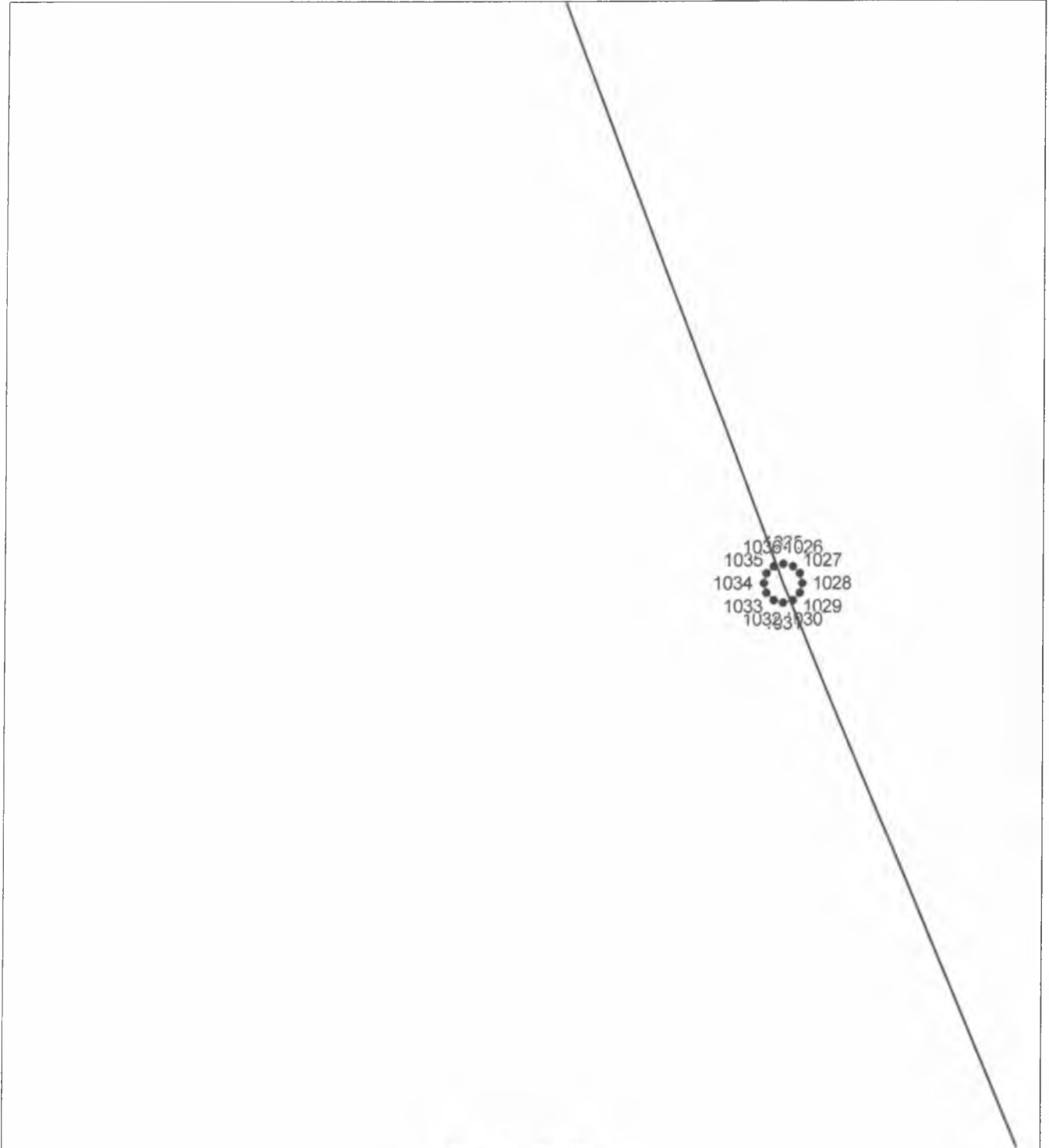
ОПИСАНИЕ МЕСТОПОЛОЖЕНИЯ ГРАНИЦ

Публичный сервитут

(наименование объекта, местоположение границ которого описано)

План границ объекта

Выносной лист №84



Масштаб 1:30

Используемые условные знаки и обозначения приведены на отдельной странице в конце раздела.

Подпись _____ *Андрусенко Ю. И.* Дата *2 сентября 2021 г.*

Место для оттиска печати (при наличии) лица, составившего описание местоположения границ объекта

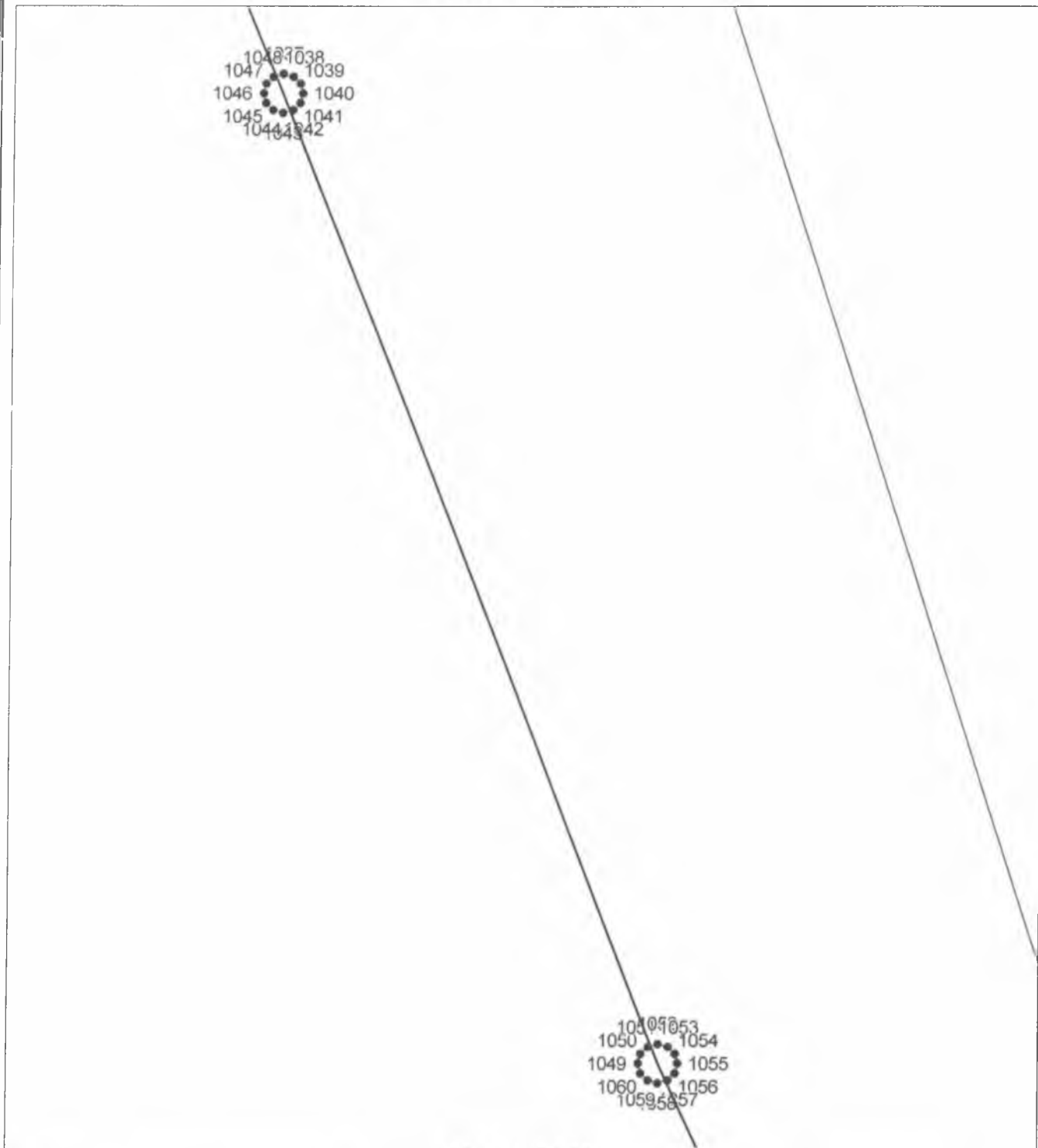
ОПИСАНИЕ МЕСТОПОЛОЖЕНИЯ ГРАНИЦ

Публичный сервитут

(наименование объекта, местоположение границ которого описано)

План границ объекта

Выносной лист №85



Масштаб 1:30

Используемые условные знаки и обозначения приведены на отдельной странице в конце раздела.

Подпись _____ Андрусенко Ю. И. Дата 2 сентября 2021 г.

Место для оттиска печати (при наличии) лица, составившего описание местоположения границ объекта

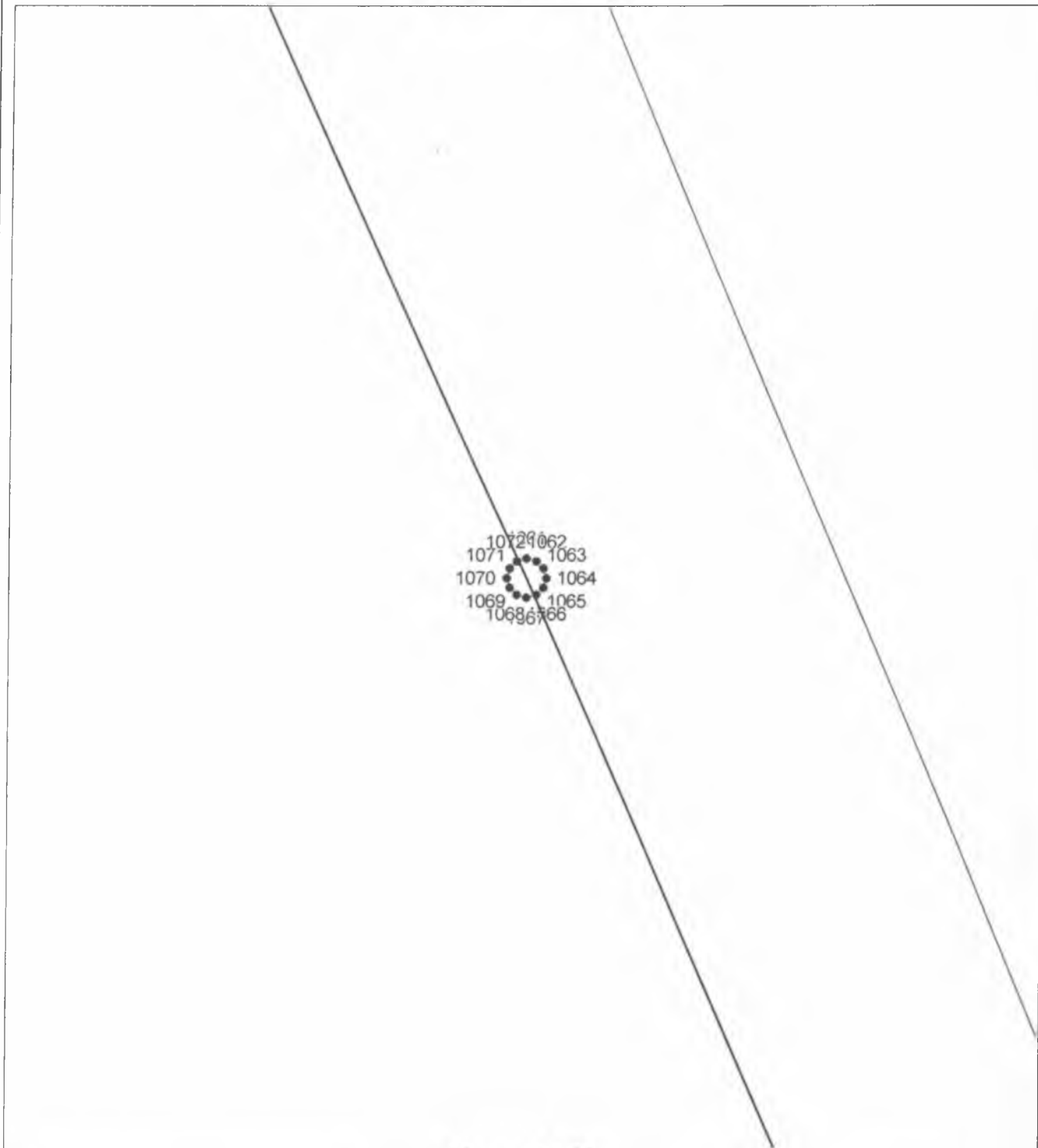
ОПИСАНИЕ МЕСТОПОЛОЖЕНИЯ ГРАНИЦ

Публичный сервитут

(наименование объекта, местоположение границ которого описано)

План границ объекта

Выносной лист №86



Масштаб 1:30

Используемые условные знаки и обозначения приведены на отдельной странице в конце раздела.

Подпись _____ Андрусенко Ю. И. Дата 2 сентября 2021 г.

Место для оттиска печати (при наличии) лица, составившего описание местоположения границ объекта

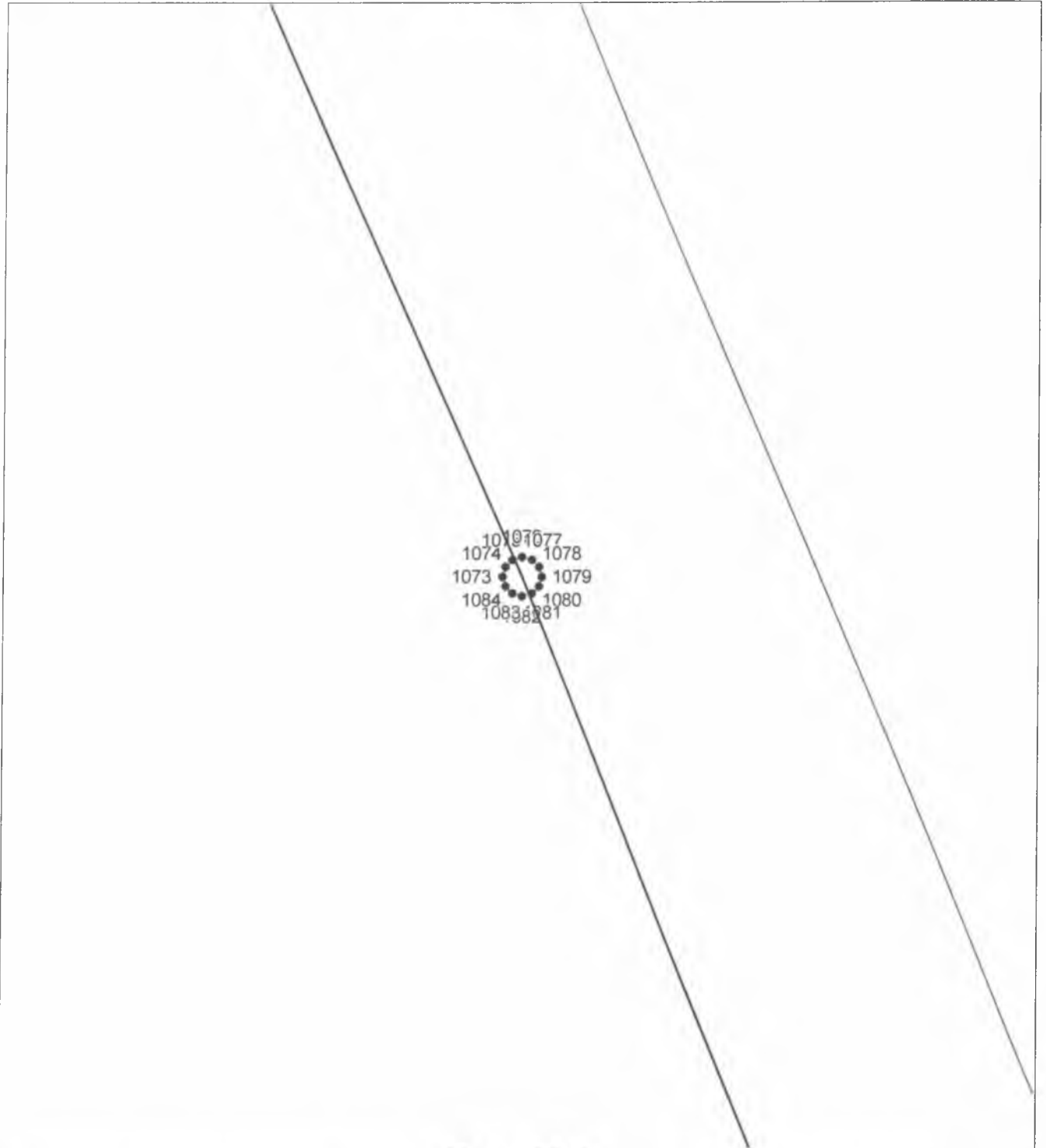
ОПИСАНИЕ МЕСТОПОЛОЖЕНИЯ ГРАНИЦ

Публичный сервитут

(наименование объекта, местоположение границ которого описано)

План границ объекта

Выносной лист №87



Масштаб 1:30

Используемые условные знаки и обозначения приведены на отдельной странице в конце раздела.

Подпись _____ *Андрусенко Ю. И.* Дата *2 сентября 2021 г.*

Место для оттиска печати (при наличии) лица, составившего описание местоположения границ объекта

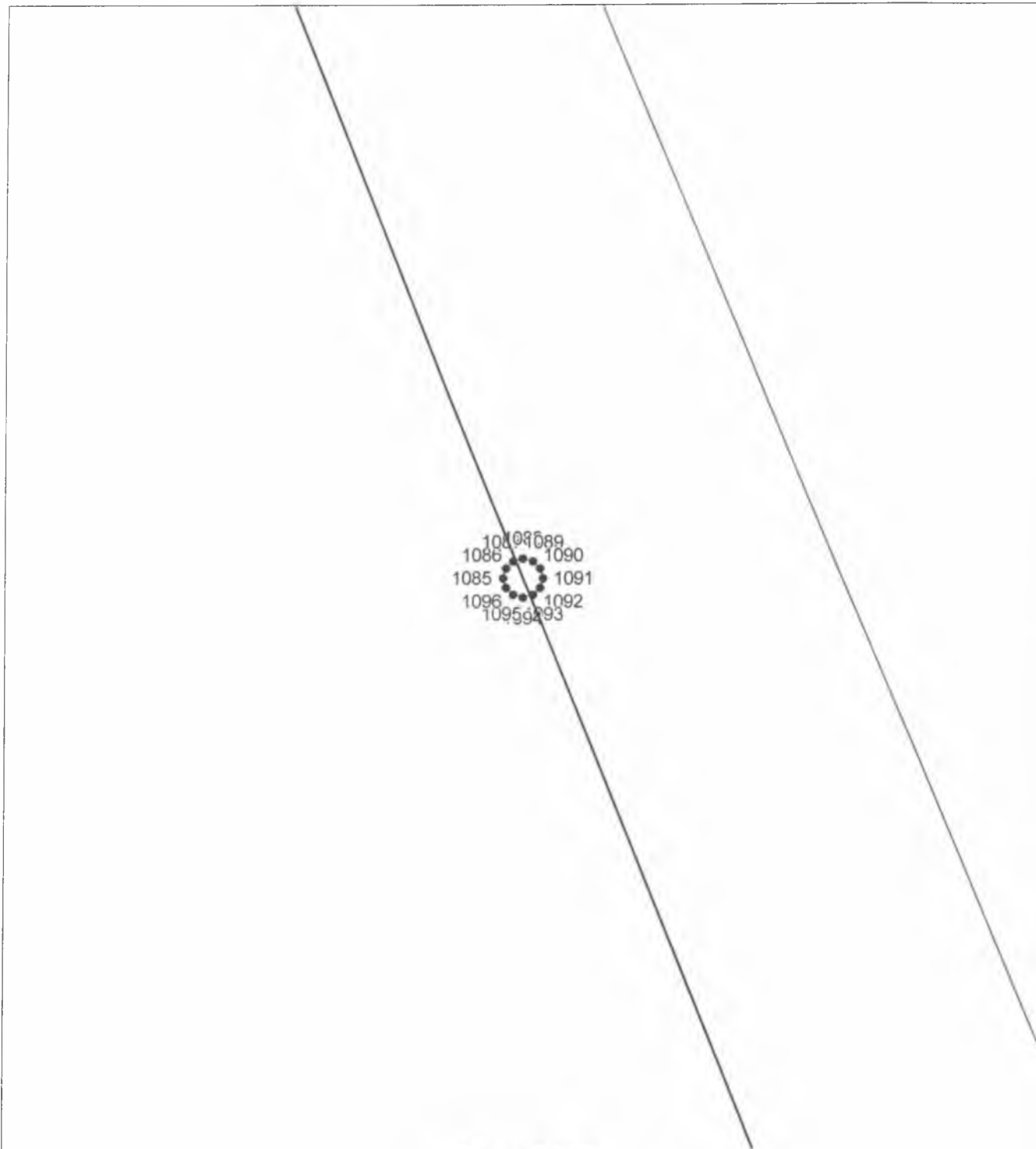
ОПИСАНИЕ МЕСТОПОЛОЖЕНИЯ ГРАНИЦ

Публичный сервитут

(наименование объекта, местоположение границ которого описано)

План границ объекта

Выносной лист №88



Масштаб 1:30

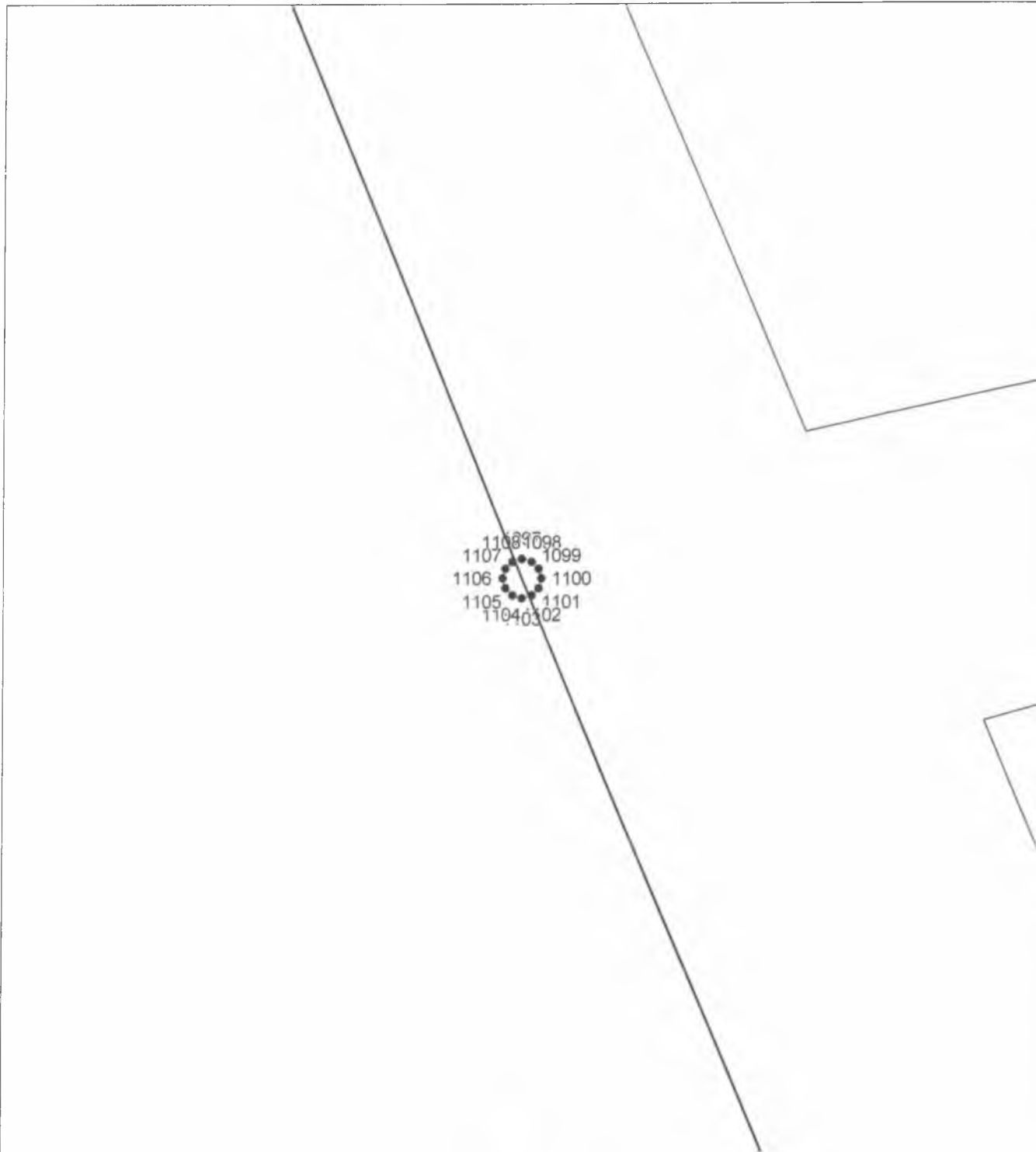
Используемые условные знаки и обозначения приведены на отдельной странице в конце раздела.

Подпись _____ Андрусенко Ю. И. Дата 2 сентября 2021 г.

Место для оттиска печати (при наличии) лица, составившего описание местоположения границ объекта

ОПИСАНИЕ МЕСТОПОЛОЖЕНИЯ ГРАНИЦ**Публичный сервитут**

(наименование объекта, местоположение границ которого описано)

План границ объекта**Выносной лист №89****Масштаб 1:30**

Используемые условные знаки и обозначения приведены на отдельной странице в конце раздела.

Подпись _____ *Андрусенко Ю. И.* Дата *2 сентября 2021 г.*

Место для оттиска печати (при наличии) лица, составившего описание местоположения границ объекта

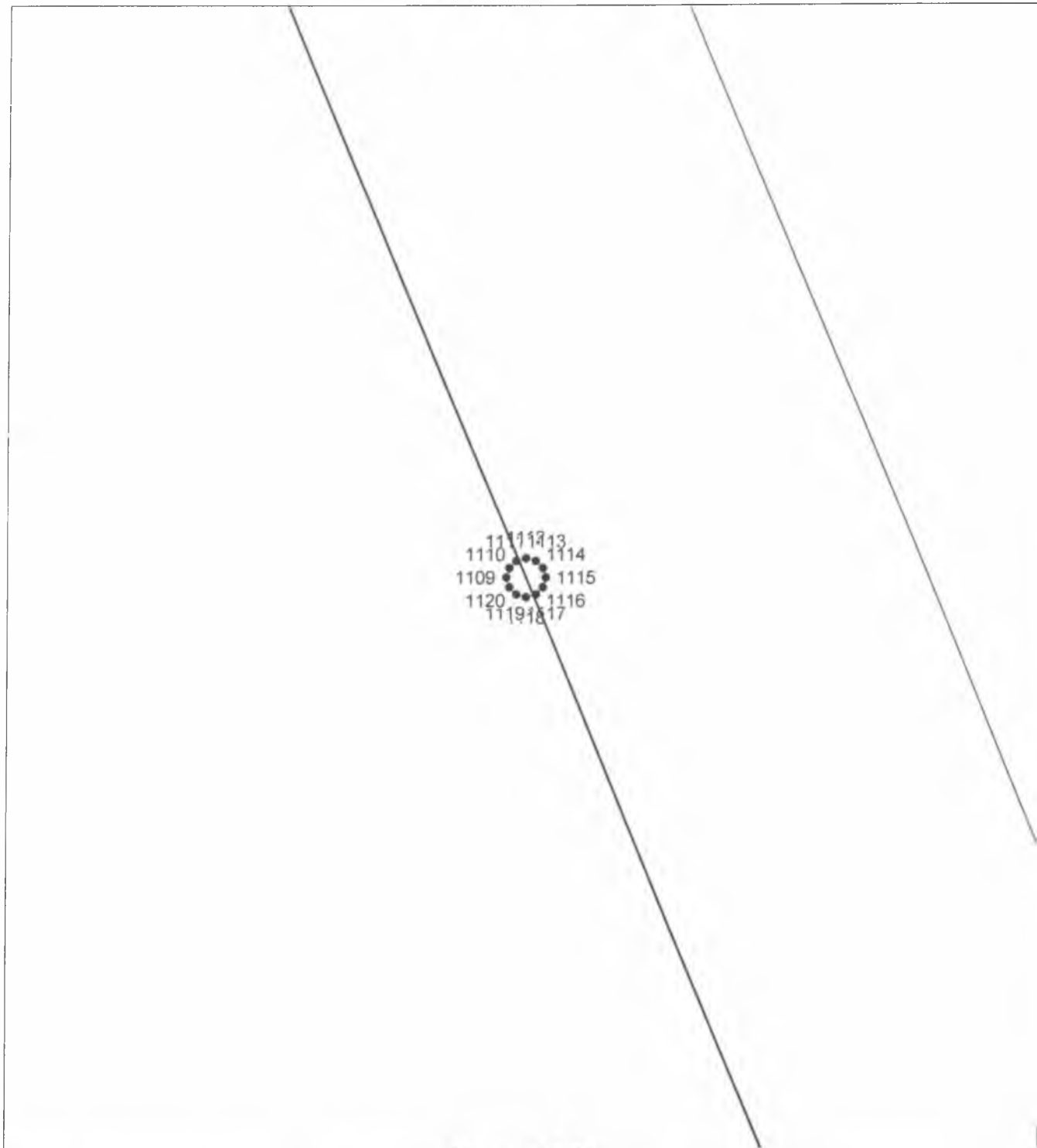
ОПИСАНИЕ МЕСТОПОЛОЖЕНИЯ ГРАНИЦ

Публичный сервитут

(наименование объекта, местоположение грани которого описано)

План границ объекта

Выносной лист №90



Масштаб 1:30

Используемые условные знаки и обозначения приведены на отдельной странице в конце раздела.

Подпись _____ Андрусенко Ю. И. Дата 2 сентября 2021 г.

Место для оттиска печати (при наличии) лица, составившего описание местоположения границ объекта

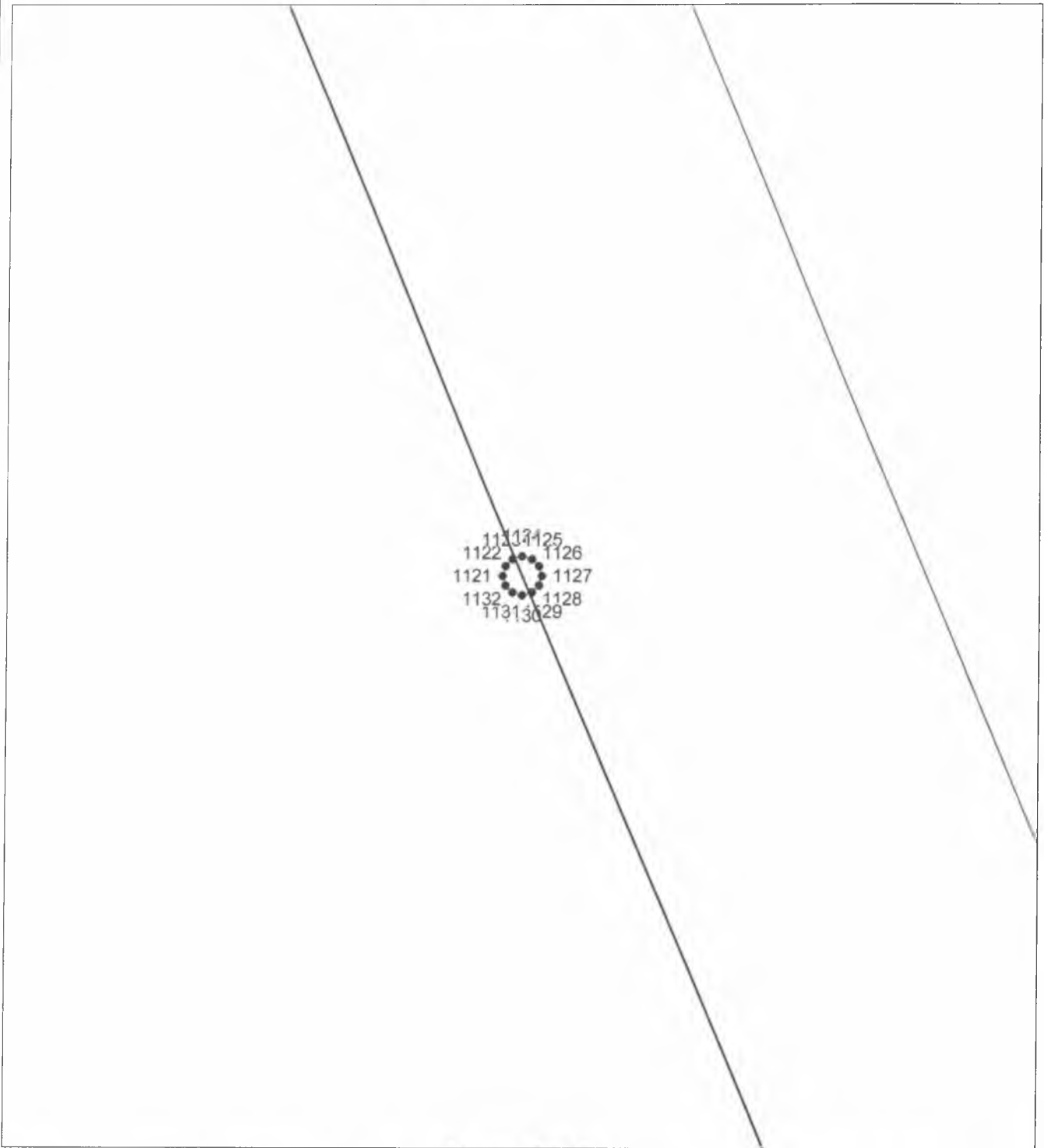
ОПИСАНИЕ МЕСТОПОЛОЖЕНИЯ ГРАНИЦ

Публичный сервитут

(наименование объекта, местоположение границ которого описано)

План границ объекта

Выносной лист №91



Масштаб 1:30

Используемые условные знаки и обозначения приведены на отдельной странице в конце раздела.

Подпись _____ *Андрусенко Ю. И.* Дата *2 сентября 2021 г.*

Место для оттиска печати (при наличии) лица, составившего описание местоположения границ объекта

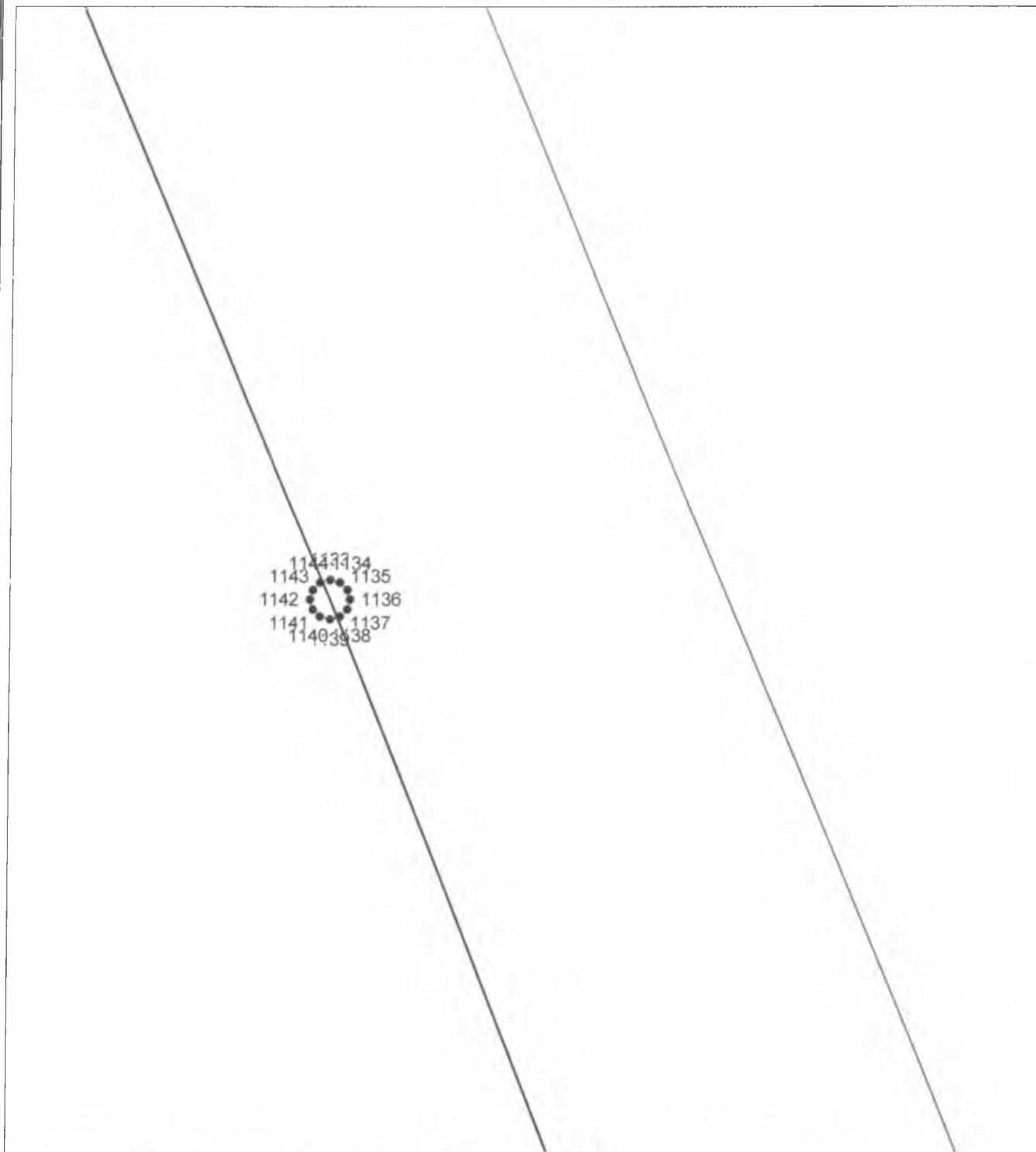
ОПИСАНИЕ МЕСТОПОЛОЖЕНИЯ ГРАНИЦ

Публичный сервитут

(наименование объекта, местоположение границ которого описано)

План границ объекта

Выносной лист №92



Масштаб 1:30

Используемые условные знаки и обозначения приведены на отдельной странице в конце раздела.

Подпись _____ Андрусенко Ю. И. Дата 2 сентября 2021 г.

Место для оттиска печати (при наличии) лица, составившего описание местоположения границ объекта

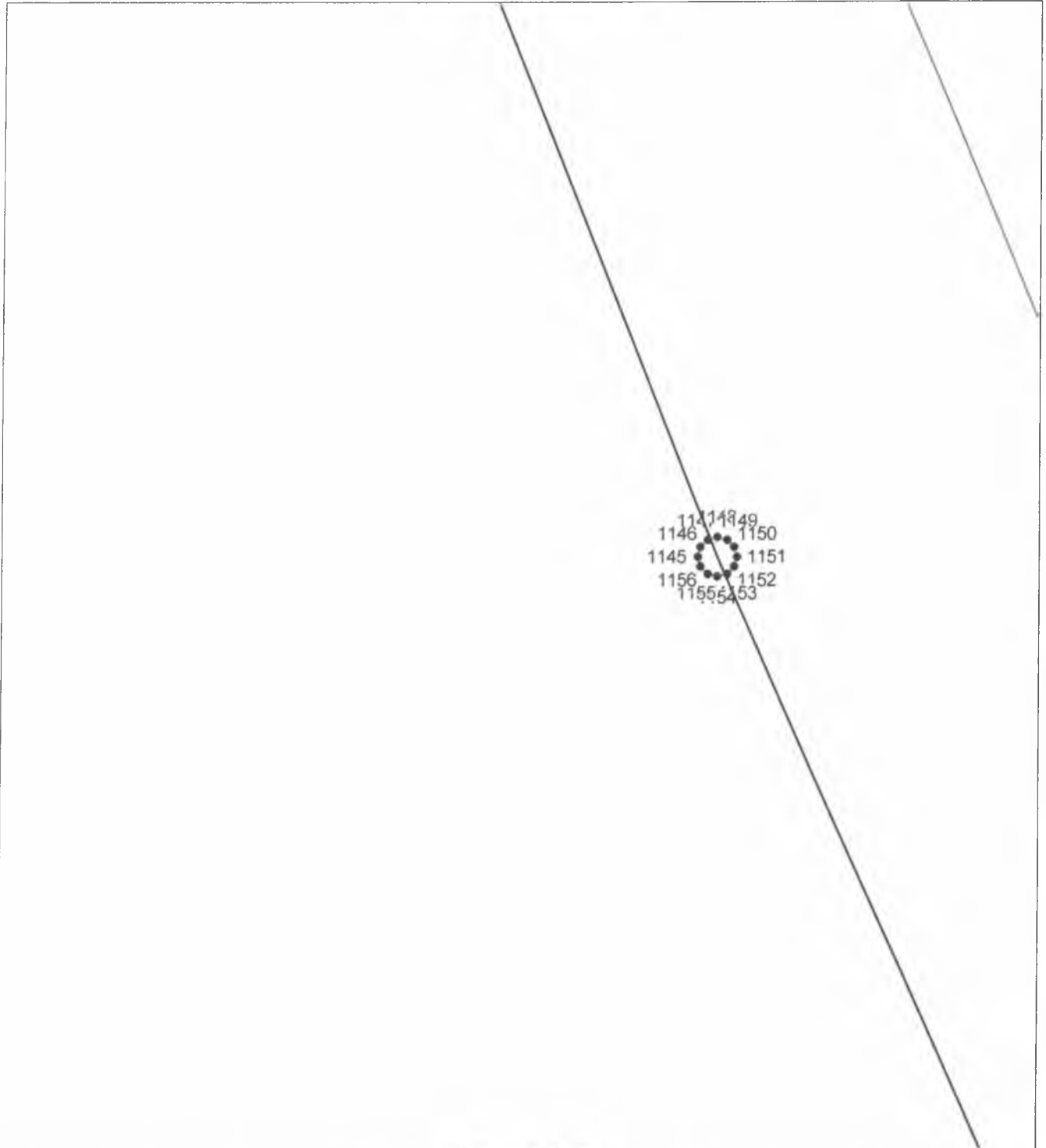
ОПИСАНИЕ МЕСТОПОЛОЖЕНИЯ ГРАНИЦ

Публичный сервитут

(наименование объекта, местоположение границ которого описано)

План границ объекта

Выносной лист №93



Масштаб 1:30

Используемые условные знаки и обозначения приведены на отдельной странице в конце раздела.

Подпись _____ Андрусенко Ю. И. Дата 2 сентября 2021 г.

Место для оттиска печати (при наличии) лица, составившего описание местоположения границ объекта

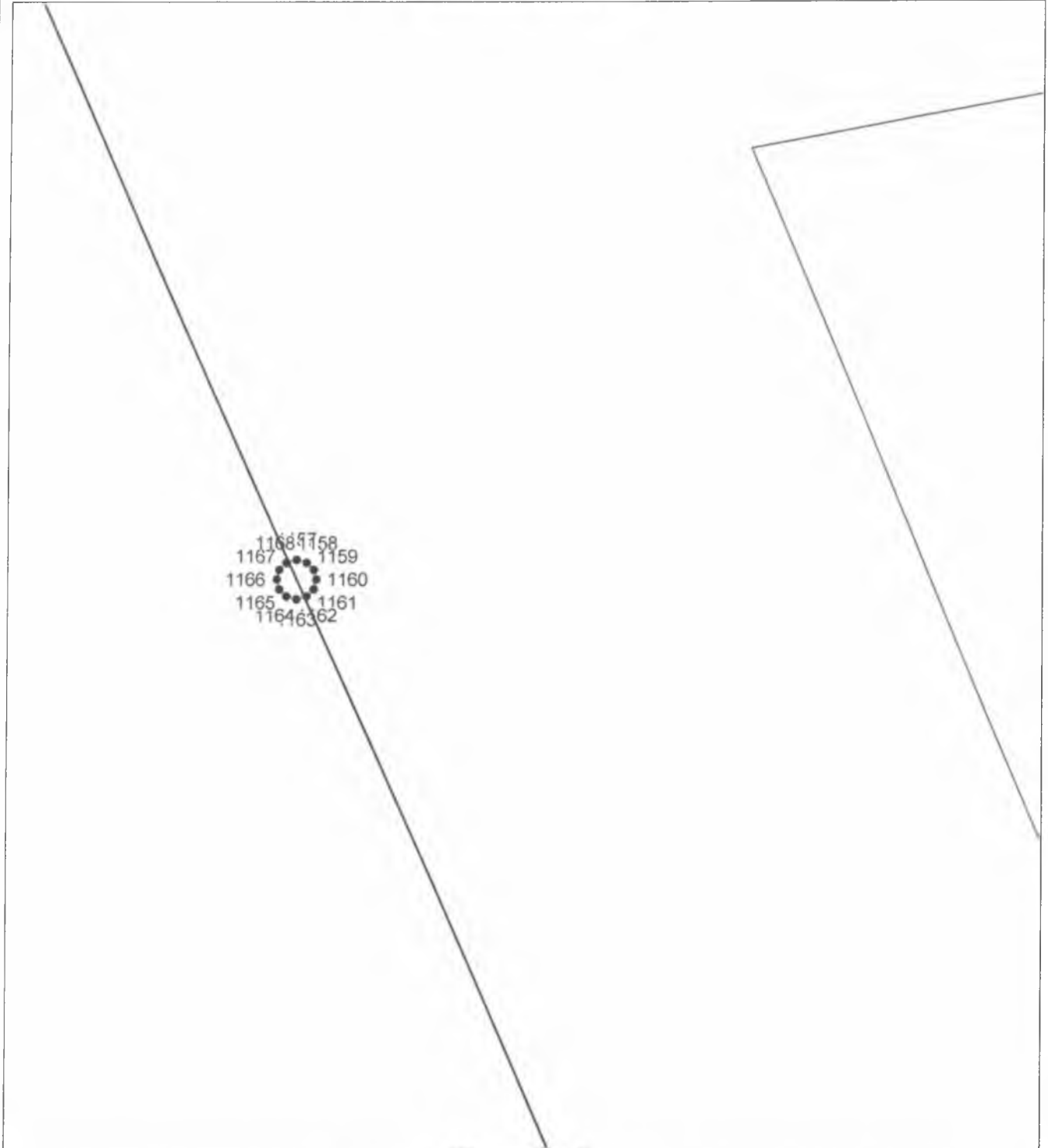
ОПИСАНИЕ МЕСТОПОЛОЖЕНИЯ ГРАНИЦ

Публичный сервитут

(наименование объекта, местоположение грани которого описано)

План границ объекта

Выносной лист №94



Масштаб 1:30

Используемые условные знаки и обозначения приведены на отдельной странице в конце раздела.

Подпись _____ Андрусенко Ю. И. Дата 2 сентября 2021 г.

Место для оттиска печати (при наличии) лица, составившего описание местоположения границ объекта

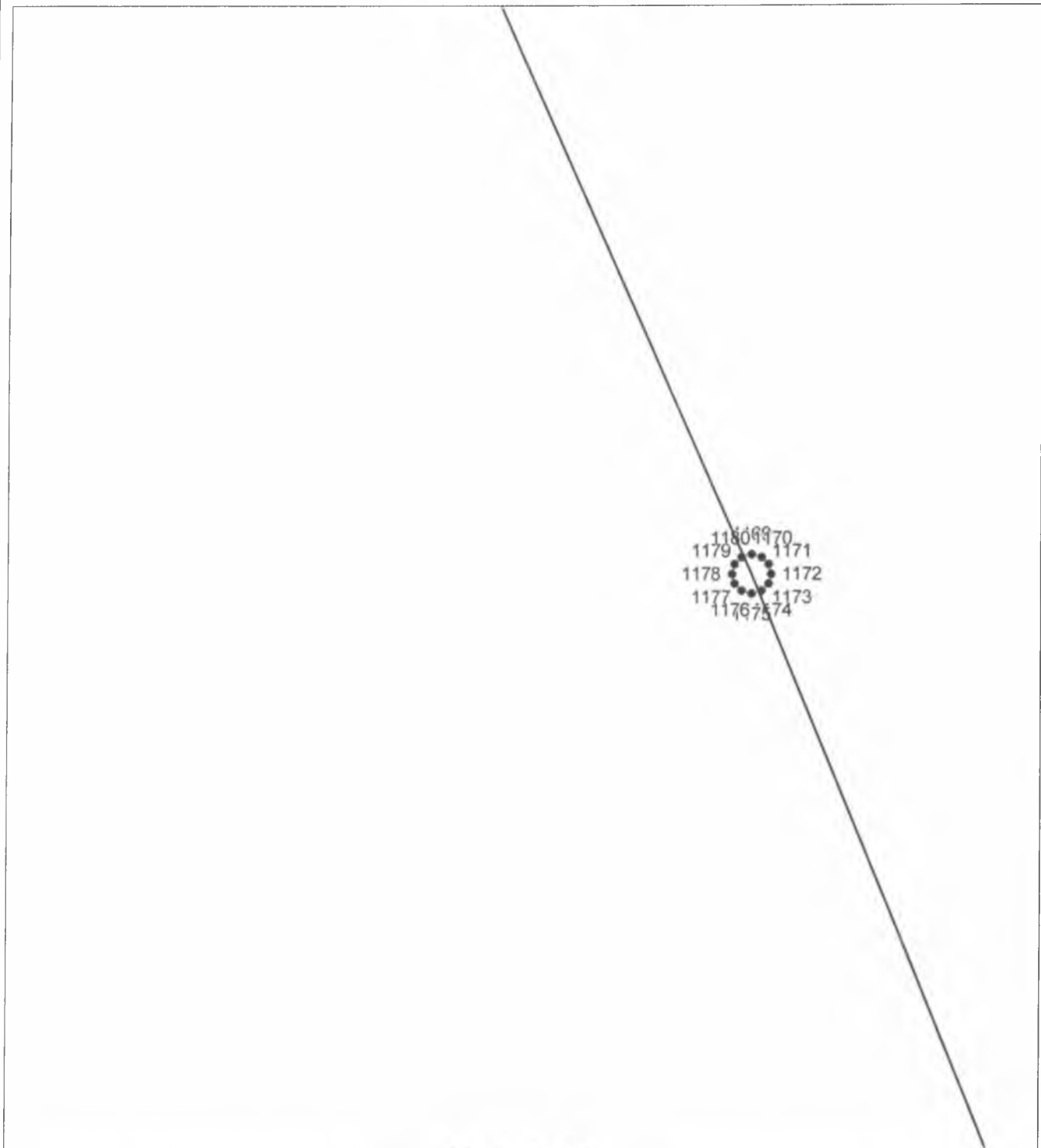
ОПИСАНИЕ МЕСТОПОЛОЖЕНИЯ ГРАНИЦ

Публичный сервитут

(наименование объекта, местоположение границ которого описано)

План границ объекта

Выносной лист №95



Масштаб 1:30

Используемые условные знаки и обозначения приведены на отдельной странице в конце раздела.

Подпись _____ *Андрусенко Ю. И.* Дата *2 сентября 2021 г.*

Место для оттиска печати (при наличии) лица, составившего описание местоположения границ объекта

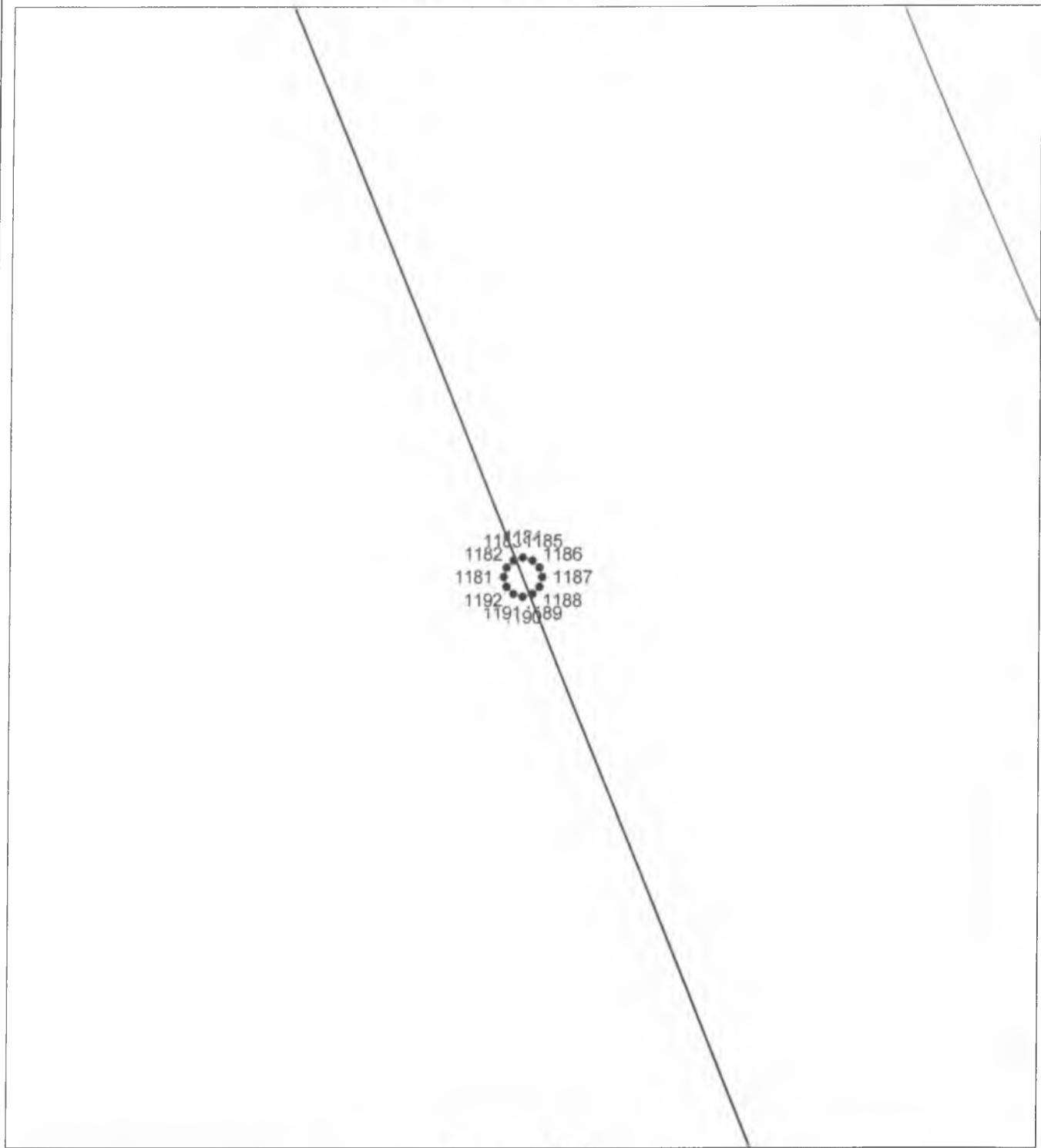
ОПИСАНИЕ МЕСТОПОЛОЖЕНИЯ ГРАНИЦ

Публичный сервитут

(наименование объекта, местоположение границ которого описано)

План границ объекта

Выносной лист №96



Масштаб 1:30

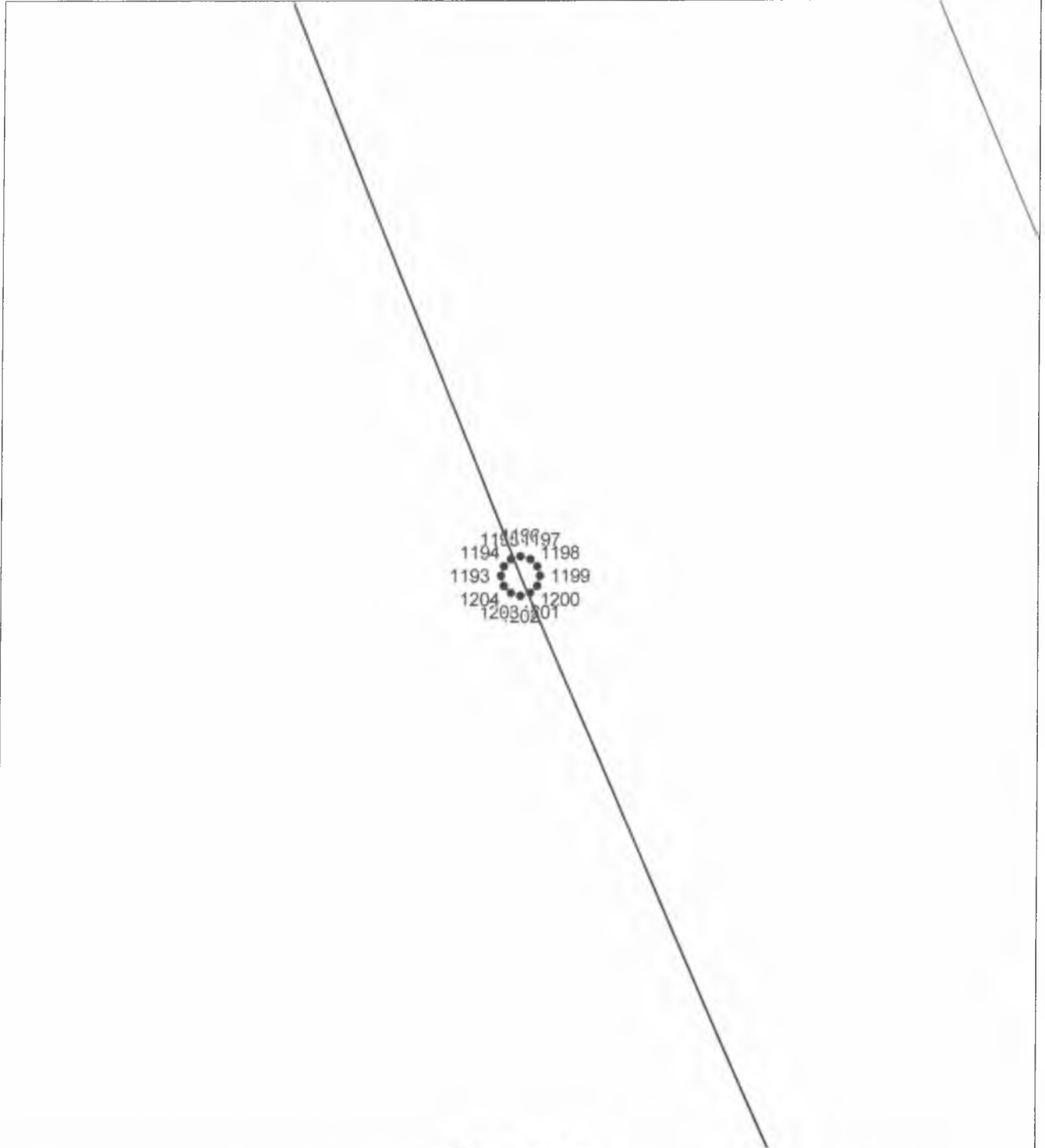
Используемые условные знаки и обозначения приведены на отдельной странице в конце раздела.

Подпись _____ Андрусенко Ю. И. Дата 2 сентября 2021 г.

Место для оттиска печати (при наличии) лица, составившего описание местоположения границ объекта

ОПИСАНИЕ МЕСТОПОЛОЖЕНИЯ ГРАНИЦ**Публичный сервитут**

(наименование объекта, местоположение грани которого описано)

План границ объекта**Выносной лист №97****Масштаб 1:30**

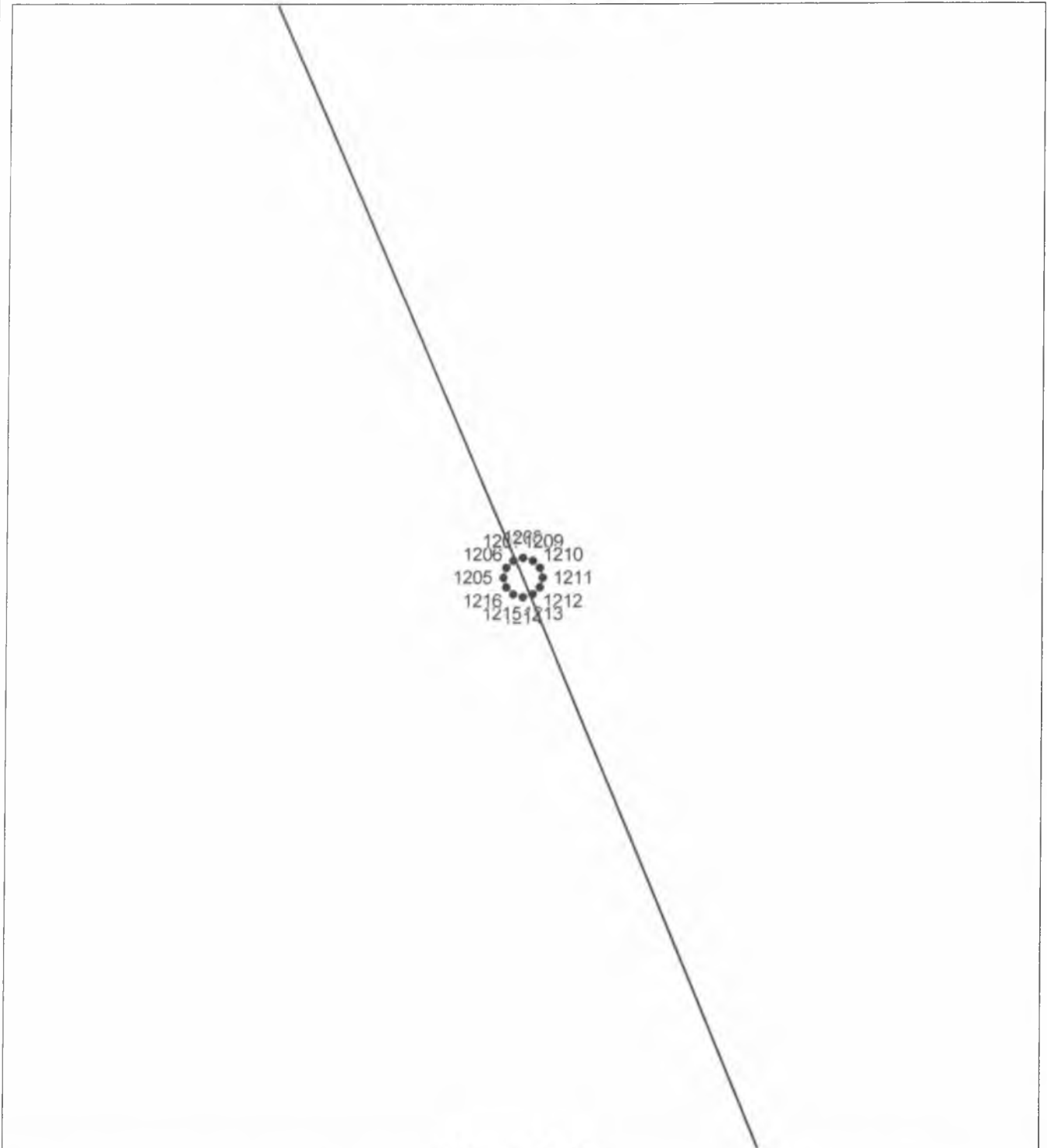
Используемые условные знаки и обозначения приведены на отдельной странице в конце раздела.

Подпись _____ *Андрусенко Ю. И.* Дата *2 сентября 2021 г.*

Место для оттиска печати (при наличии) лица, составившего описание местоположения границ объекта

ОПИСАНИЕ МЕСТОПОЛОЖЕНИЯ ГРАНИЦ**Публичный сервитут**

(наименование объекта, местоположение границ которого описано)

План границ объекта**Выносной лист №98****Масштаб 1:30**

Используемые условные знаки и обозначения приведены на отдельной странице в конце раздела.

Подпись _____ *Андрусенко Ю. И.* Дата *2 сентября 2021 г.*

Место для оттиска печати (при наличии) лица, составившего описание местоположения границ объекта

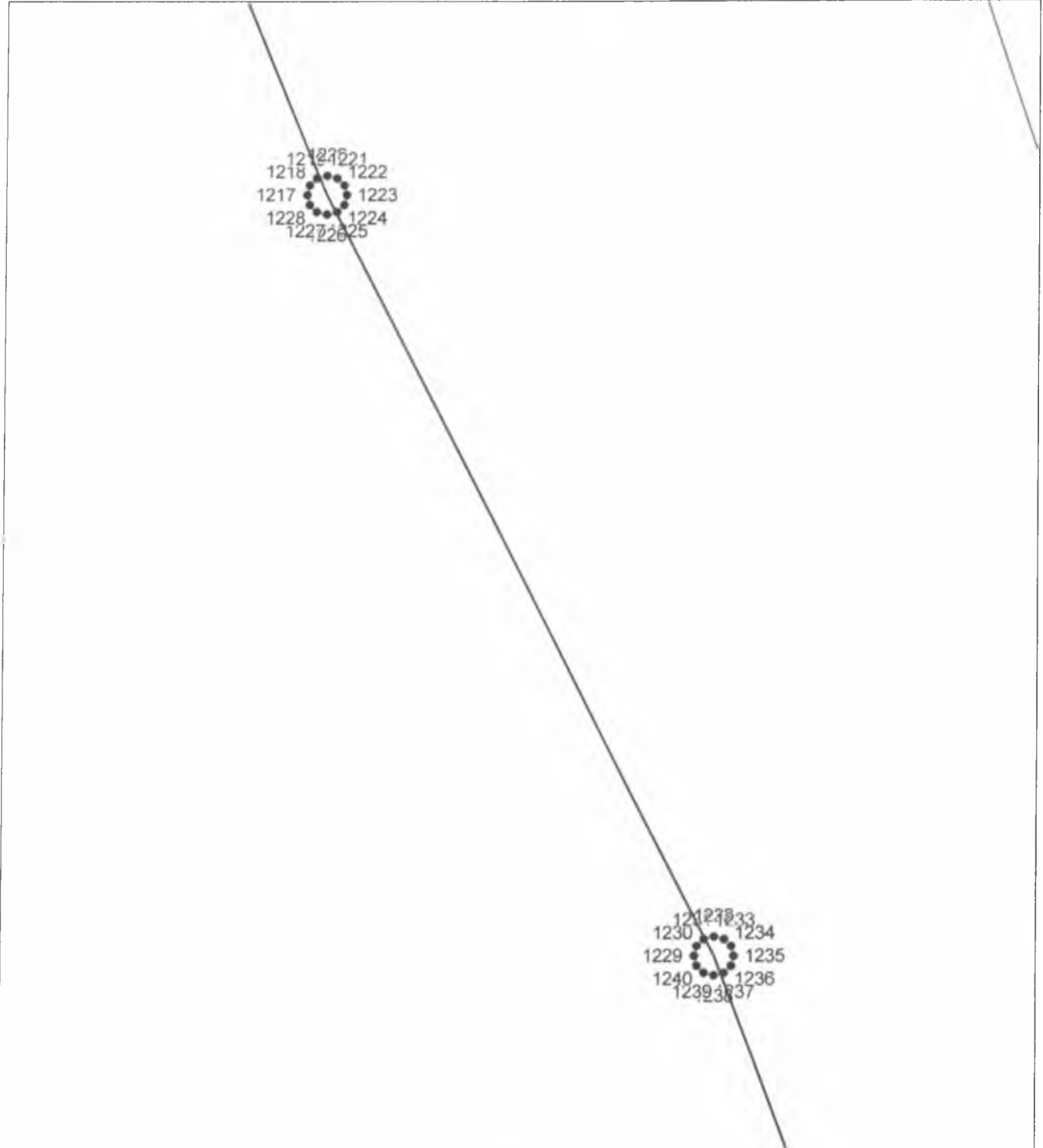
ОПИСАНИЕ МЕСТОПОЛОЖЕНИЯ ГРАНИЦ

Публичный сервитут

(наименование объекта, местоположение границ которого описано)

План границ объекта

Выносной лист №99



Масштаб 1:30

Используемые условные знаки и обозначения приведены на отдельной странице в конце раздела.

Подпись _____ Андрусенко Ю. И. Дата 2 сентября 2021 г.

Место для оттиска печати (при наличии) лица, составившего описание местоположения границ объекта

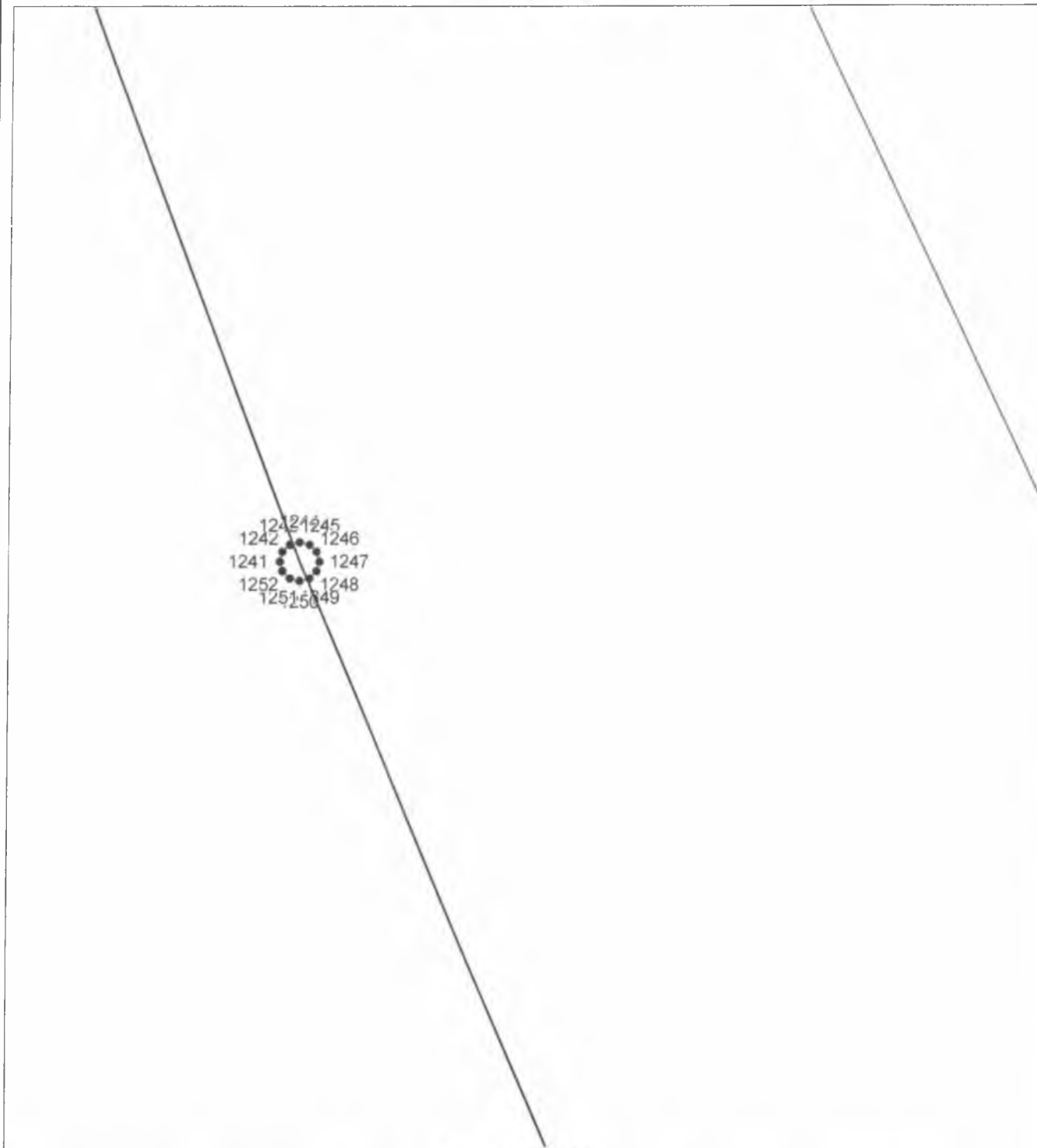
ОПИСАНИЕ МЕСТОПОЛОЖЕНИЯ ГРАНИЦ

Публичный сервитут

(наименование объекта, местоположение границ которого описано)

План границ объекта

Выносной лист №100



Масштаб 1:30

Используемые условные знаки и обозначения приведены на отдельной странице в конце раздела.

Подпись _____ Андрусенко Ю. И. Дата 2 сентября 2021 г.

Место для оттиска печати (при наличии) лица, составившего описание местоположения границ объекта

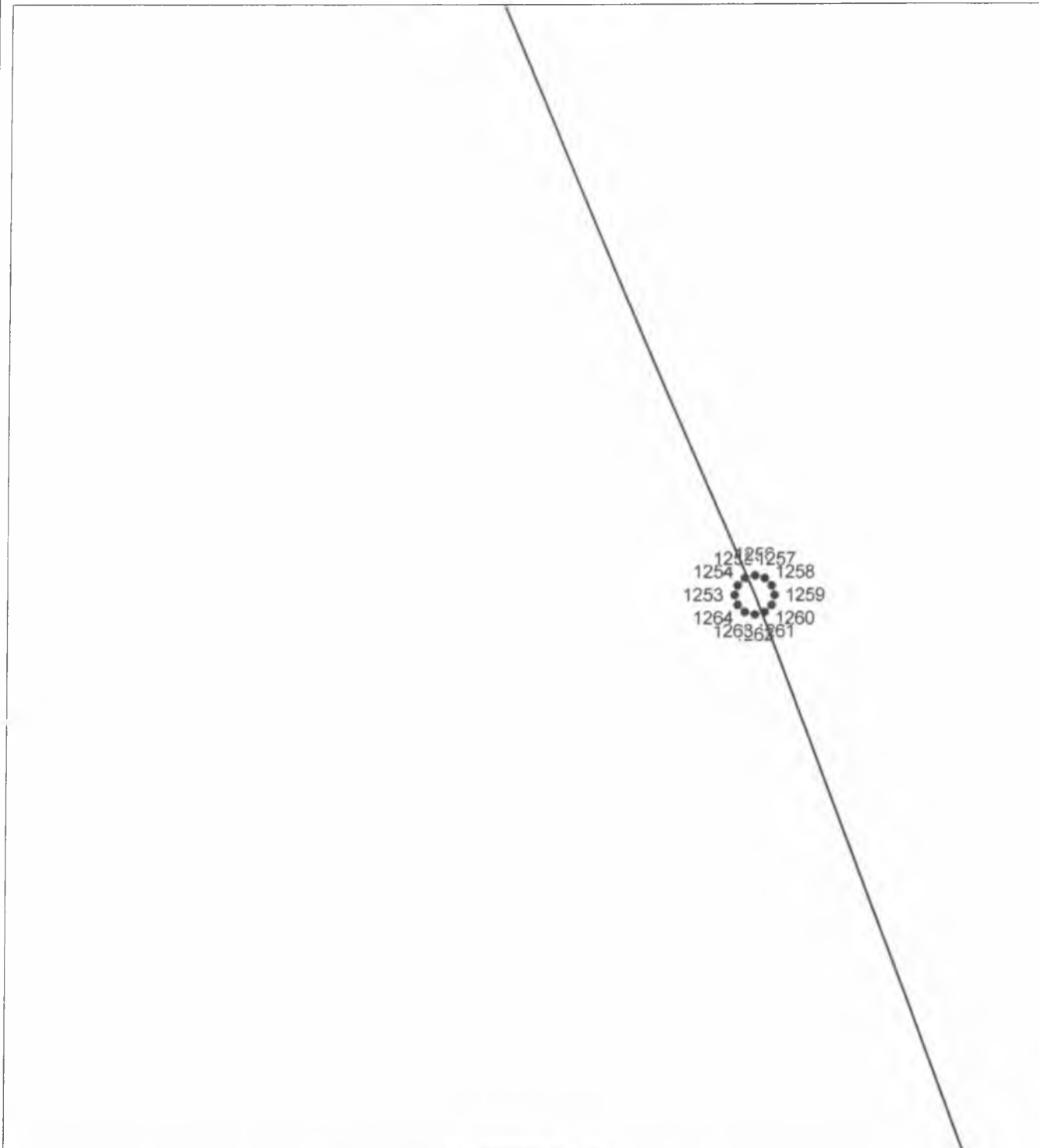
ОПИСАНИЕ МЕСТОПОЛОЖЕНИЯ ГРАНИЦ

Публичный сервитут

(наименование объекта, местоположение границ которого описано)

План границ объекта

Выносной лист №101



Масштаб 1:30

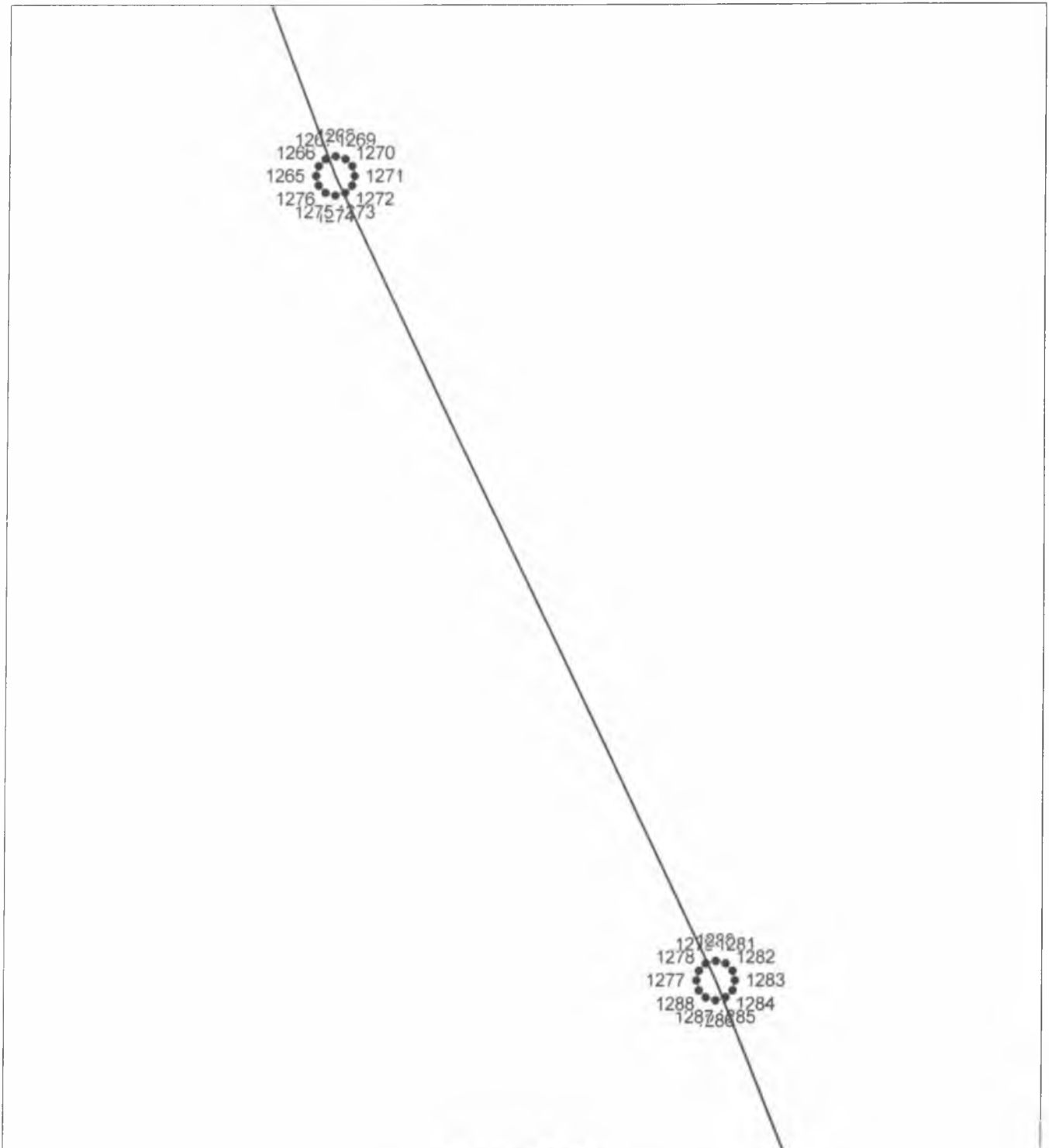
Используемые условные знаки и обозначения приведены на отдельной странице в конце раздела.

Подпись _____ *Андрусенко Ю. И.* Дата *2 сентября 2021 г.*

Место для оттиска печати (при наличии) лица, составившего описание местоположения границ объекта

ОПИСАНИЕ МЕСТОПОЛОЖЕНИЯ ГРАНИЦ**Публичный сервитут**

(наименование объекта, местоположение границ которого описано)

План границ объекта**Выносной лист №102****Масштаб 1:30**

Используемые условные знаки и обозначения приведены на отдельной странице в конце раздела.

Подпись _____ Андрусенко Ю. И. Дата 2 сентября 2021 г.

Место для оттиска печати (при наличии) лица, составившего описание местоположения границ объекта

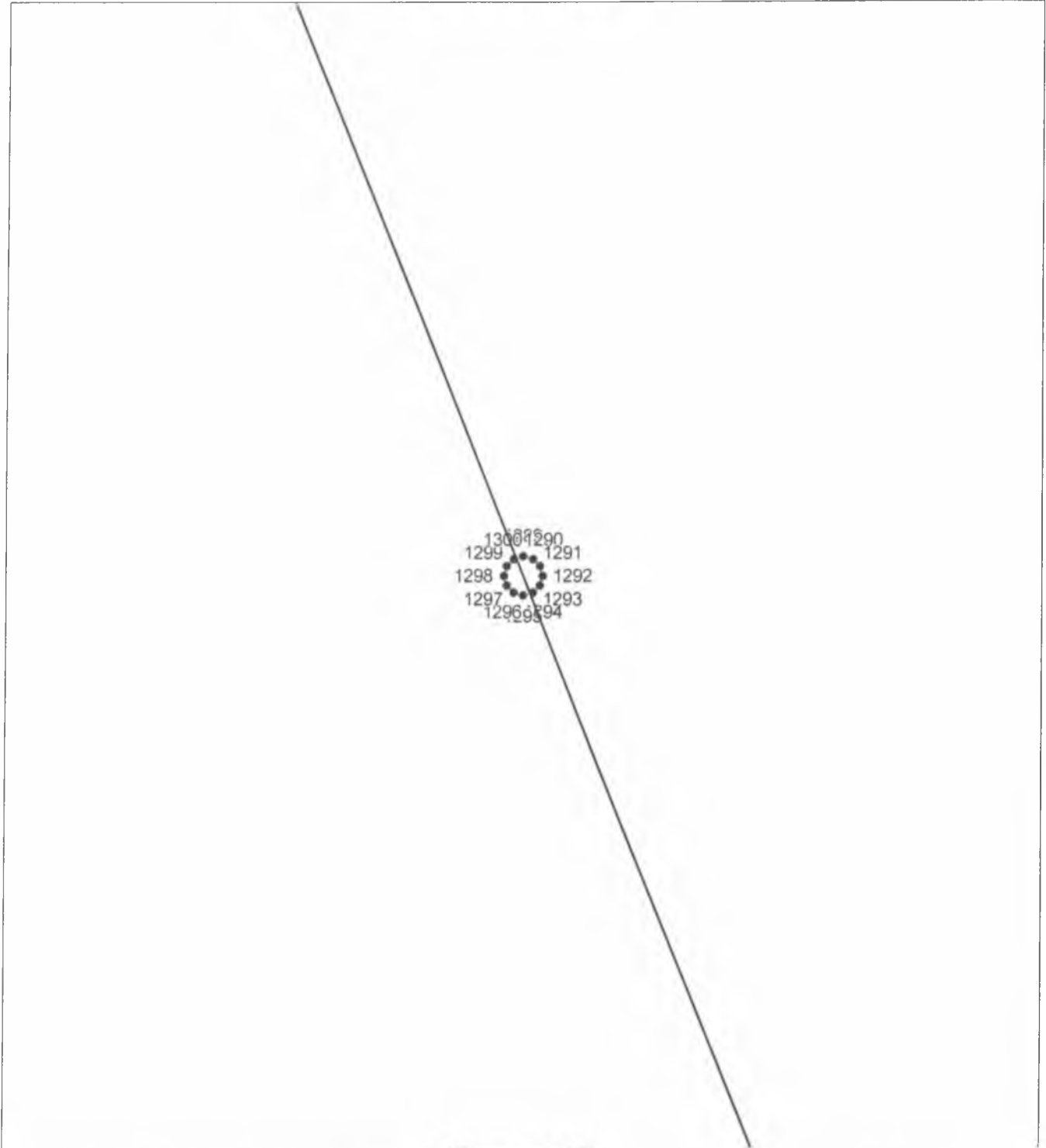
ОПИСАНИЕ МЕСТОПОЛОЖЕНИЯ ГРАНИЦ

Публичный сервитут

(наименование объекта, местоположение границ которого описано)

План границ объекта

Выносной лист №103



Масштаб 1:30

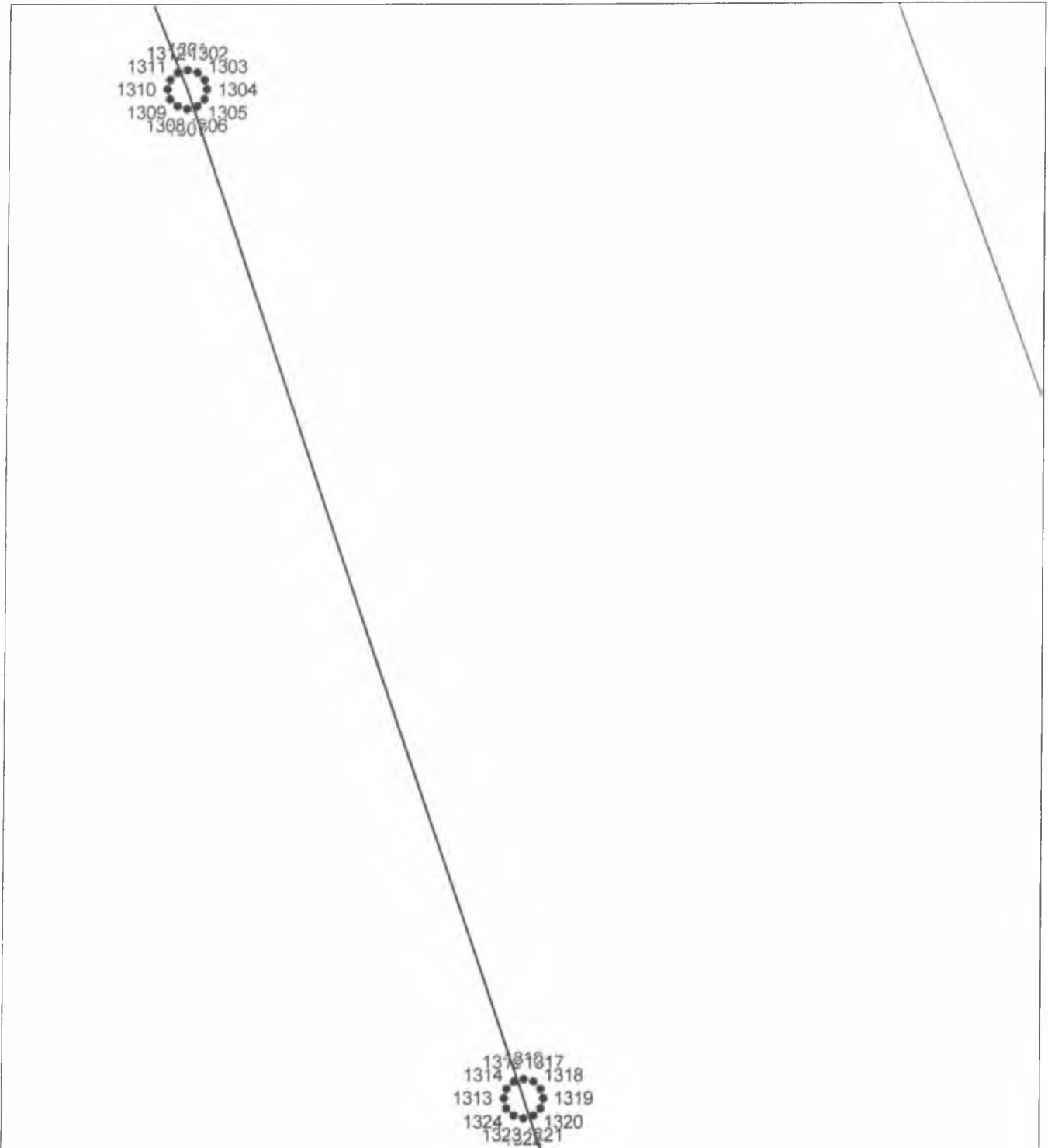
Используемые условные знаки и обозначения приведены на отдельной странице в конце раздела.

Подпись _____ Андрусенко Ю. И. Дата 2 сентября 2021 г.

Место для оттиска печати (при наличии) лица, составившего описание местоположения границ объекта

ОПИСАНИЕ МЕСТОПОЛОЖЕНИЯ ГРАНИЦ**Публичный сервитут**

(наименование объекта, местоположение границ которого описано)

План границ объекта**Выносной лист №104****Масштаб 1:30**

Используемые условные знаки и обозначения приведены на отдельной странице в конце раздела.

Подпись _____ *Андрусенко Ю. И.* Дата *2 сентября 2021 г.*

Место для оттиска печати (при наличии) лица, составившего описание местоположения границ объекта

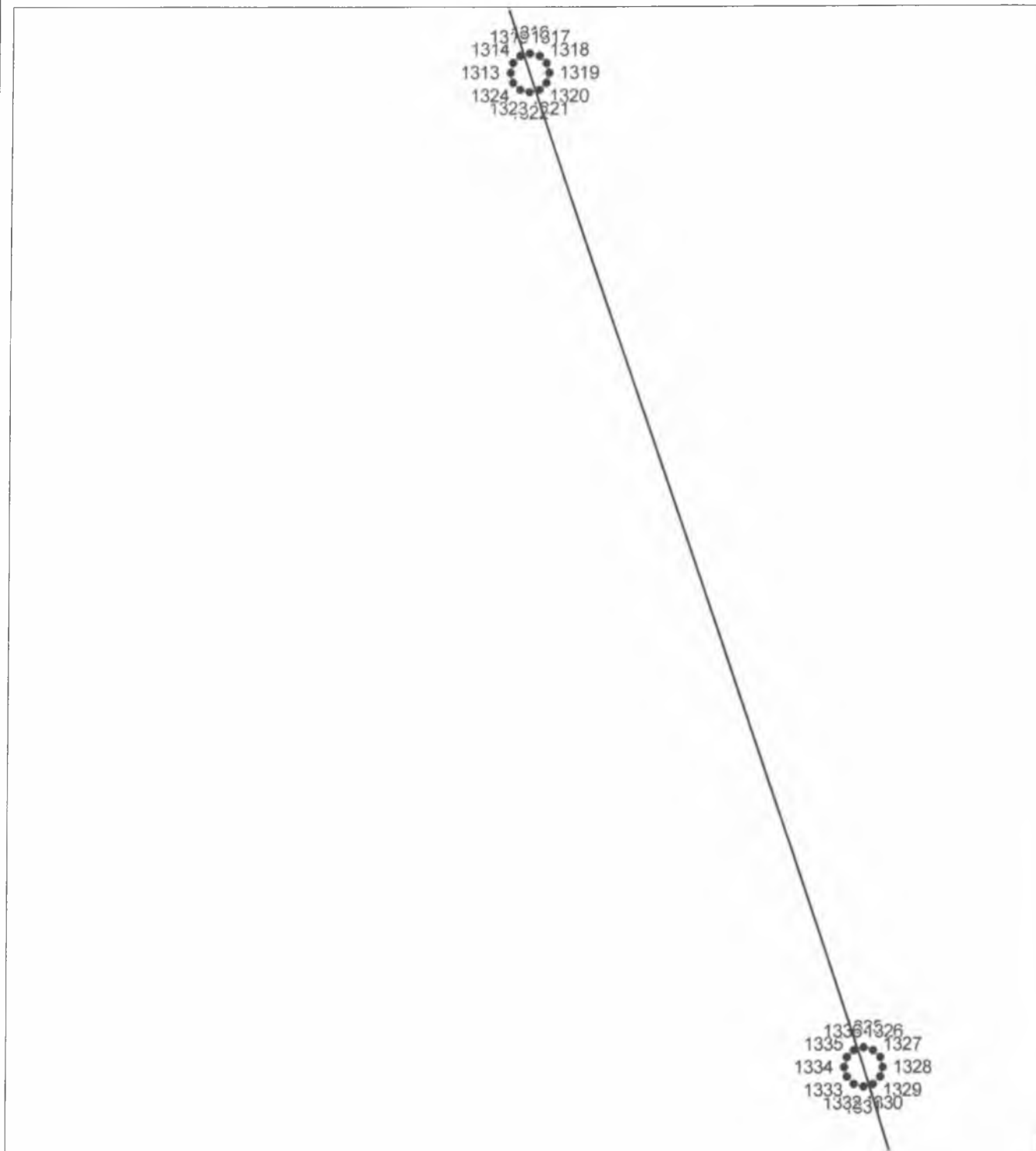
ОПИСАНИЕ МЕСТОПОЛОЖЕНИЯ ГРАНИЦ

Публичный сервитут

(наименование объекта, местоположение границ которого описано)

План границ объекта

Выносной лист №105



Масштаб 1:30

Используемые условные знаки и обозначения приведены на отдельной странице в конце раздела.

Подпись _____ Андрусенко Ю. И. Дата 2 сентября 2021 г.

Место для оттиска печати (при наличии) лица, составившего описание местоположения границ объекта

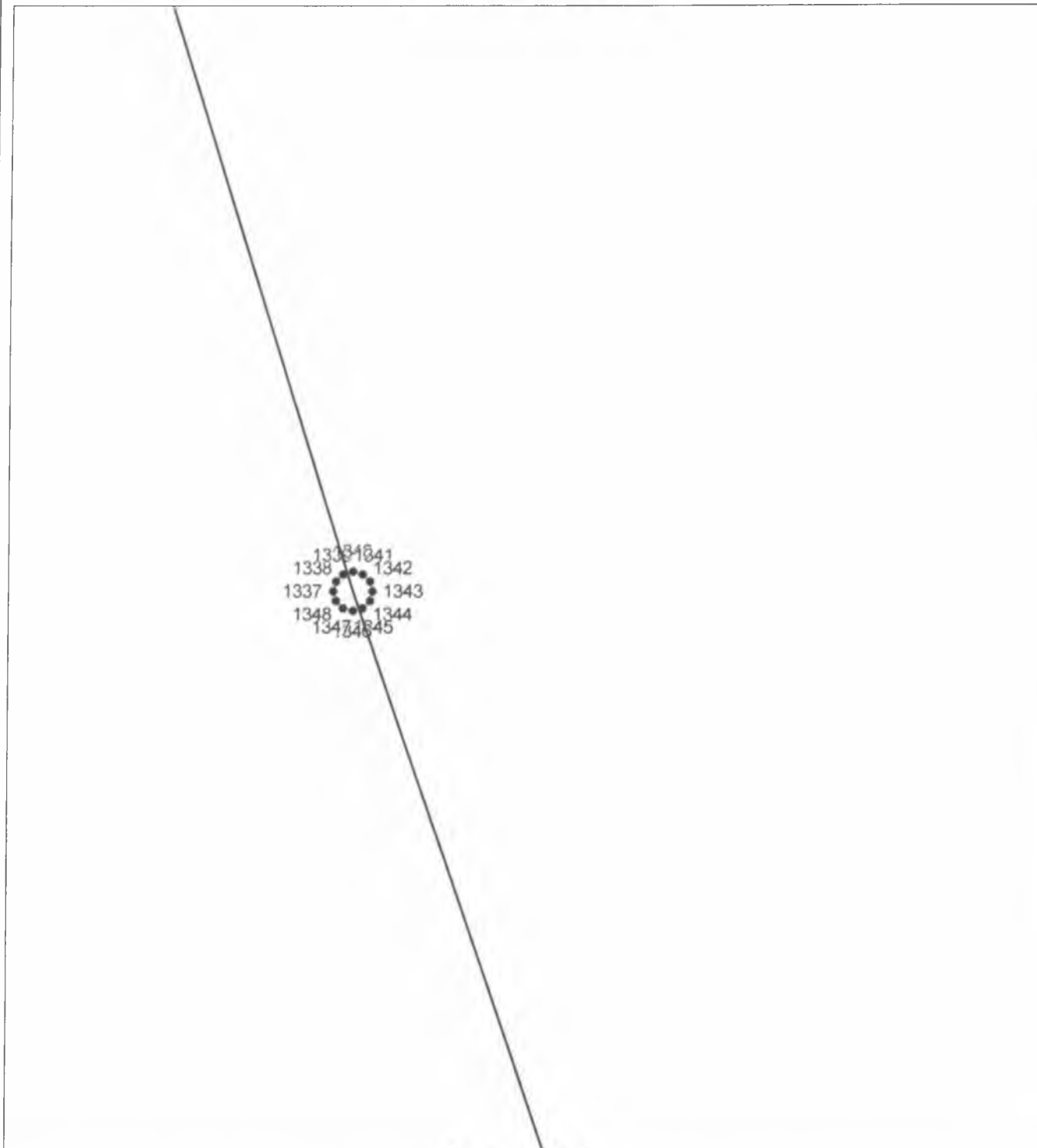
ОПИСАНИЕ МЕСТОПОЛОЖЕНИЯ ГРАНИЦ

Публичный сервитут

(наименование объекта, местоположение границ которого описано)

План границ объекта

Выносной лист №106



Масштаб 1:30

Используемые условные знаки и обозначения приведены на отдельной странице в конце раздела.

Подпись _____ Андрусенко Ю. И. Дата 2 сентября 2021 г.

Место для оттиска печати (при наличии) лица, составившего описание местоположения границ объекта

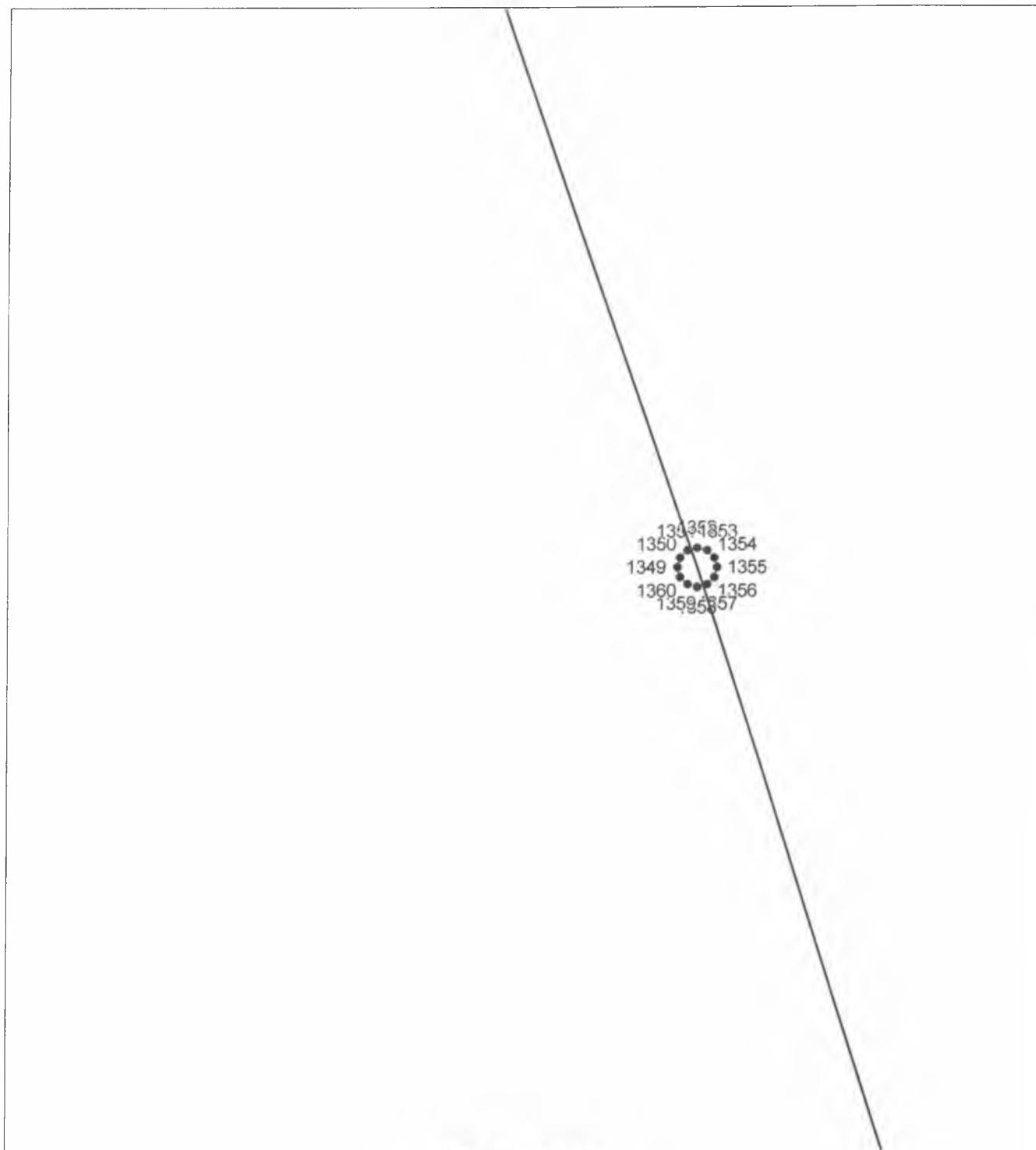
ОПИСАНИЕ МЕСТОПОЛОЖЕНИЯ ГРАНИЦ

Публичный сервитут

(наименование объекта, местоположение грани которого описано)

План границ объекта

Выносной лист №107



Масштаб 1:30

Используемые условные знаки и обозначения приведены на отдельной странице в конце раздела.

Подпись _____ *Андрусенко Ю. И.* Дата *2 сентября 2021 г.*

Место для оттиска печати (при наличии) лица, составившего описание местоположения границ объекта

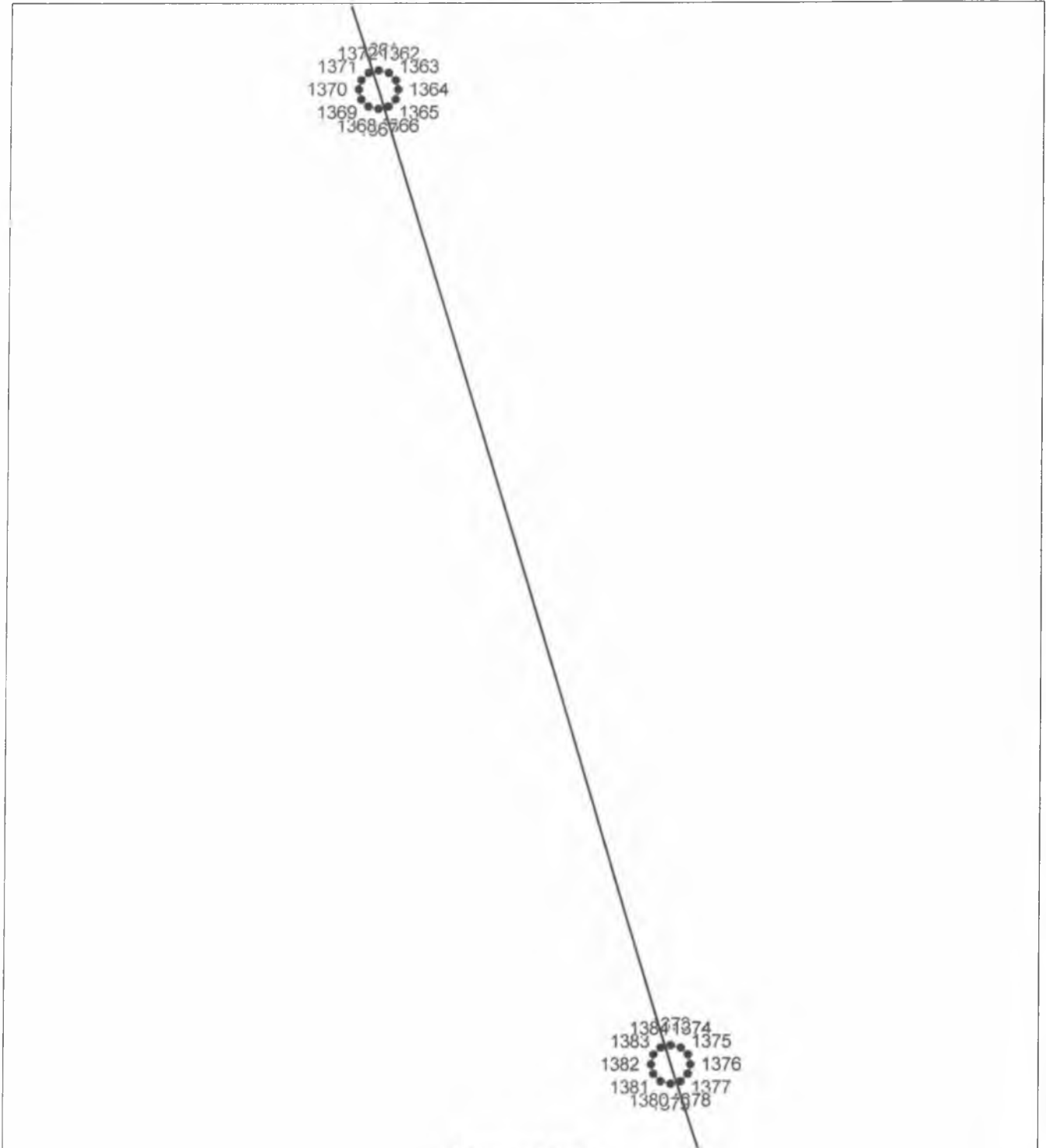
ОПИСАНИЕ МЕСТОПОЛОЖЕНИЯ ГРАНИЦ

Публичный сервитут

(наименование объекта, местоположение границ которого описано)

План границ объекта

Выносной лист №108



Масштаб 1:30

Используемые условные знаки и обозначения приведены на отдельной странице в конце раздела.

Подпись _____ Андрусенко Ю. И. Дата 2 сентября 2021 г.

Место для оттиска печати (при наличии) лица, составившего описание местоположения границ объекта

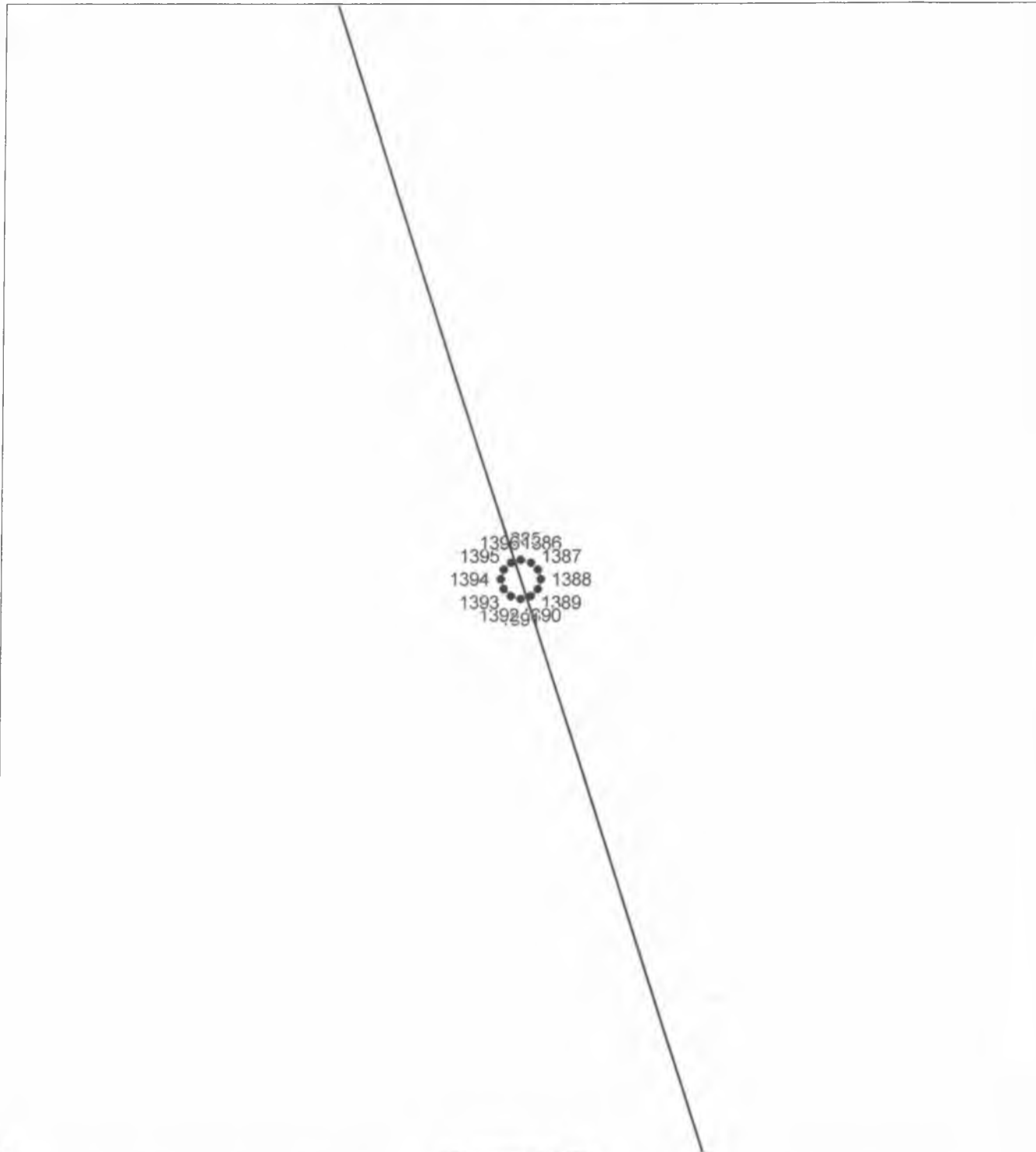
ОПИСАНИЕ МЕСТОПОЛОЖЕНИЯ ГРАНИЦ

Публичный сервитут

(наименование объекта, местоположение границ которого описано)

План границ объекта

Выносной лист №109



Масштаб 1:30

Используемые условные знаки и обозначения приведены на отдельной странице в конце раздела.

Подпись _____ *Андрусенко Ю. И.* Дата *2 сентября 2021 г.*

Место для оттиска печати (при наличии) лица, составившего описание местоположения границ объекта

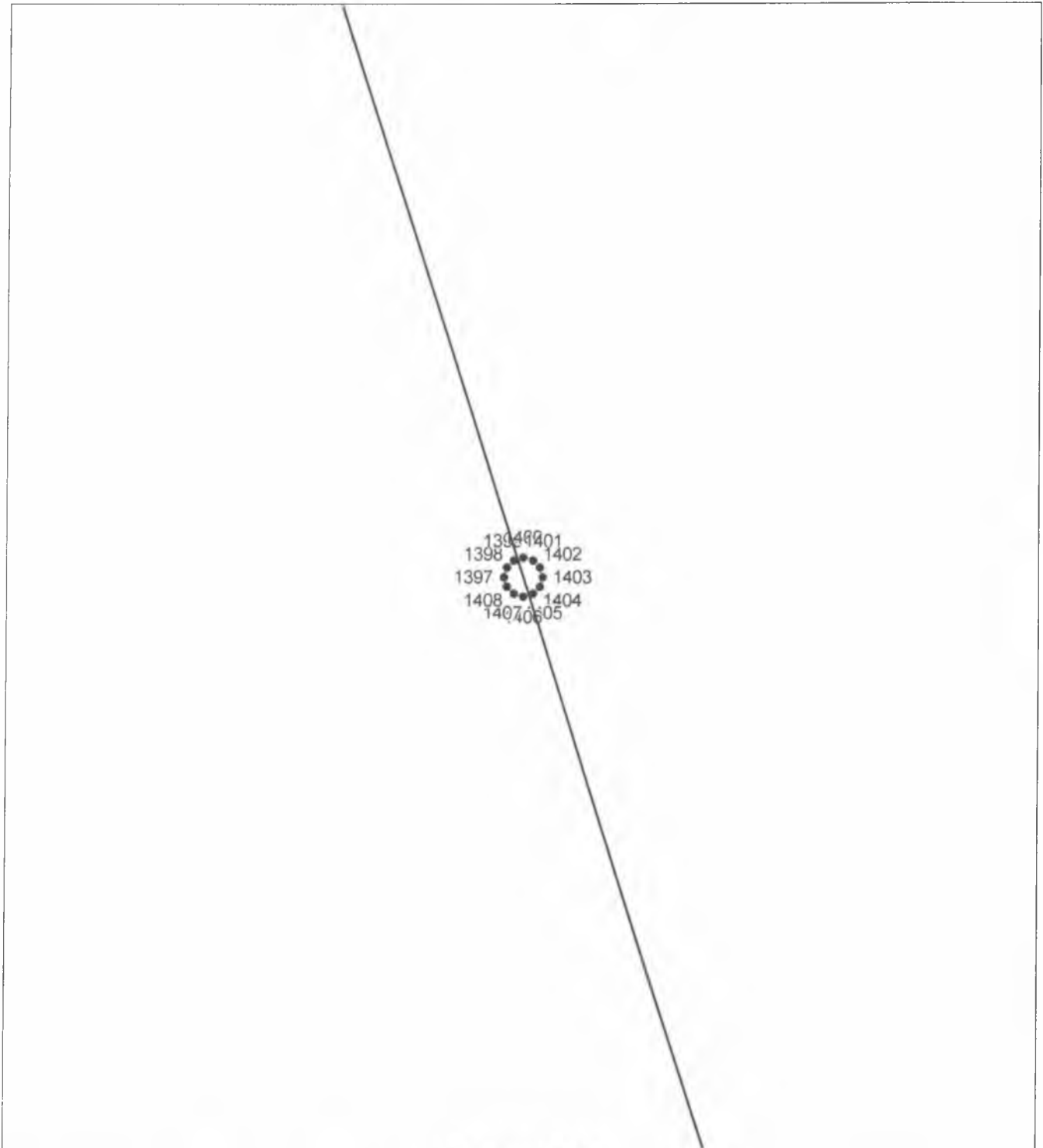
ОПИСАНИЕ МЕСТОПОЛОЖЕНИЯ ГРАНИЦ

Публичный сервитут

(наименование объекта, местоположение грании которого описано)

План границ объекта

Выносной лист №110



Масштаб 1:30

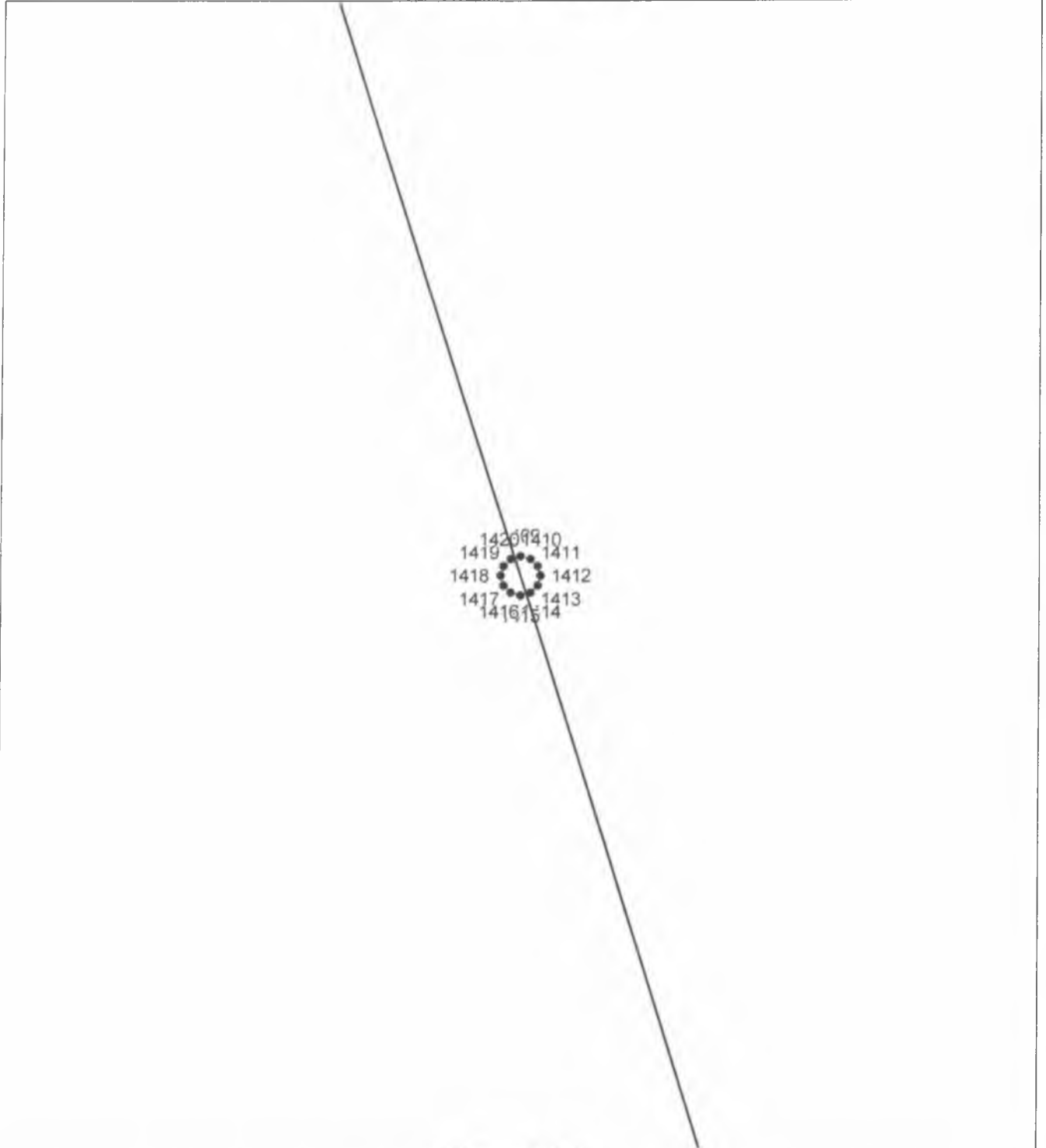
Используемые условные знаки и обозначения приведены на отдельной странице в конце раздела.

Подпись _____ Андрусенко Ю. И. Дата 2 сентября 2021 г.

Место для оттиска печати (при наличии) лица, составившего описание местоположения грании объекта

ОПИСАНИЕ МЕСТОПОЛОЖЕНИЯ ГРАНИЦ**Публичный сервитут**

(наименование объекта, местоположение грани которого описано)

План границ объекта**Выносной лист №111****Масштаб 1:30**

Используемые условные знаки и обозначения приведены на отдельной странице в конце раздела.

Подпись _____ *Андрусенко Ю. И.* Дата *2 сентября 2021 г.*

Место для оттиска печати (при наличии) лица, составившего описание местоположения границ объекта

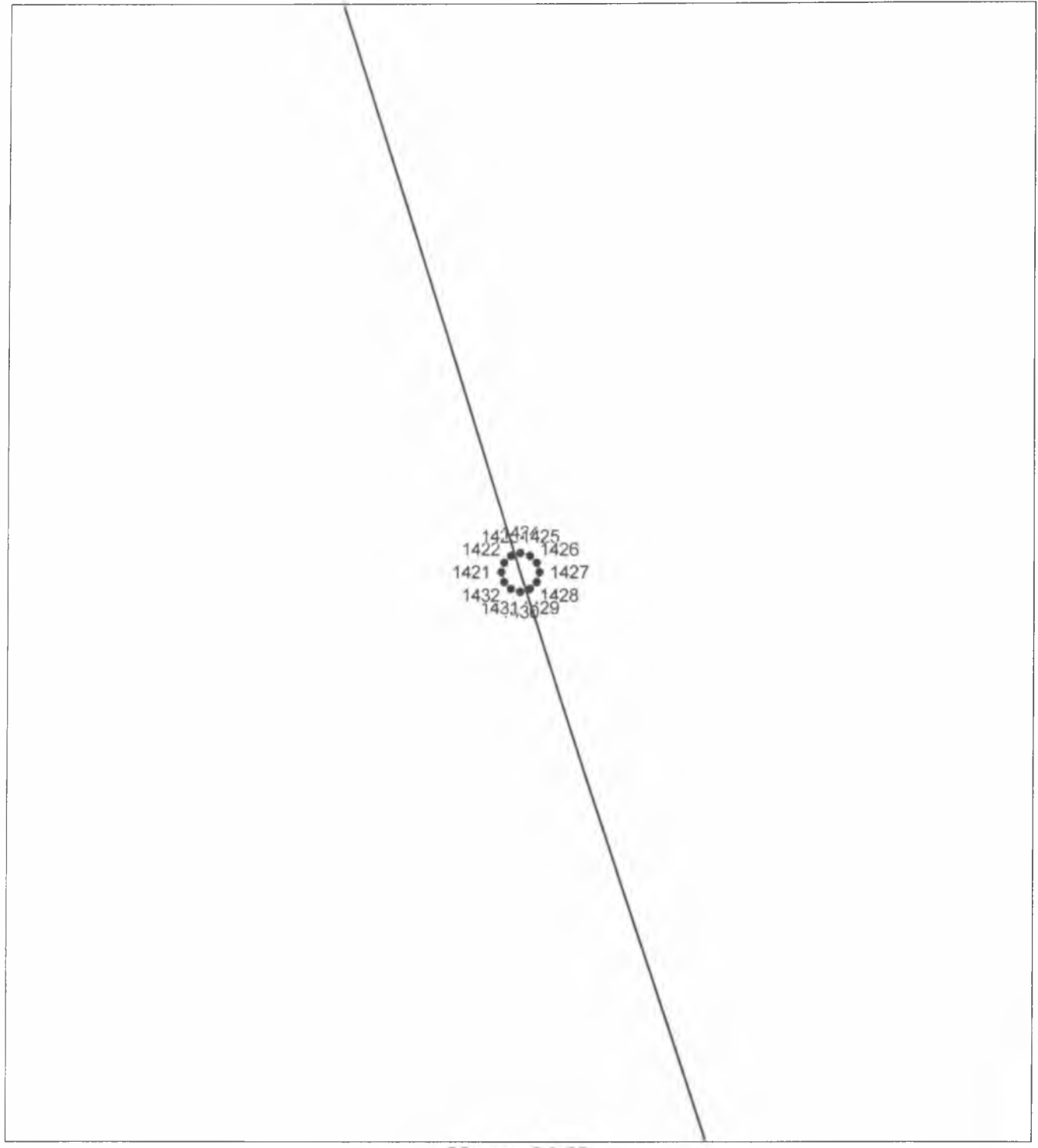
ОПИСАНИЕ МЕСТОПОЛОЖЕНИЯ ГРАНИЦ

Публичный сервитут

(наименование объекта, местоположение границ которого описано)

План границ объекта

Выносной лист №112



Масштаб 1:30

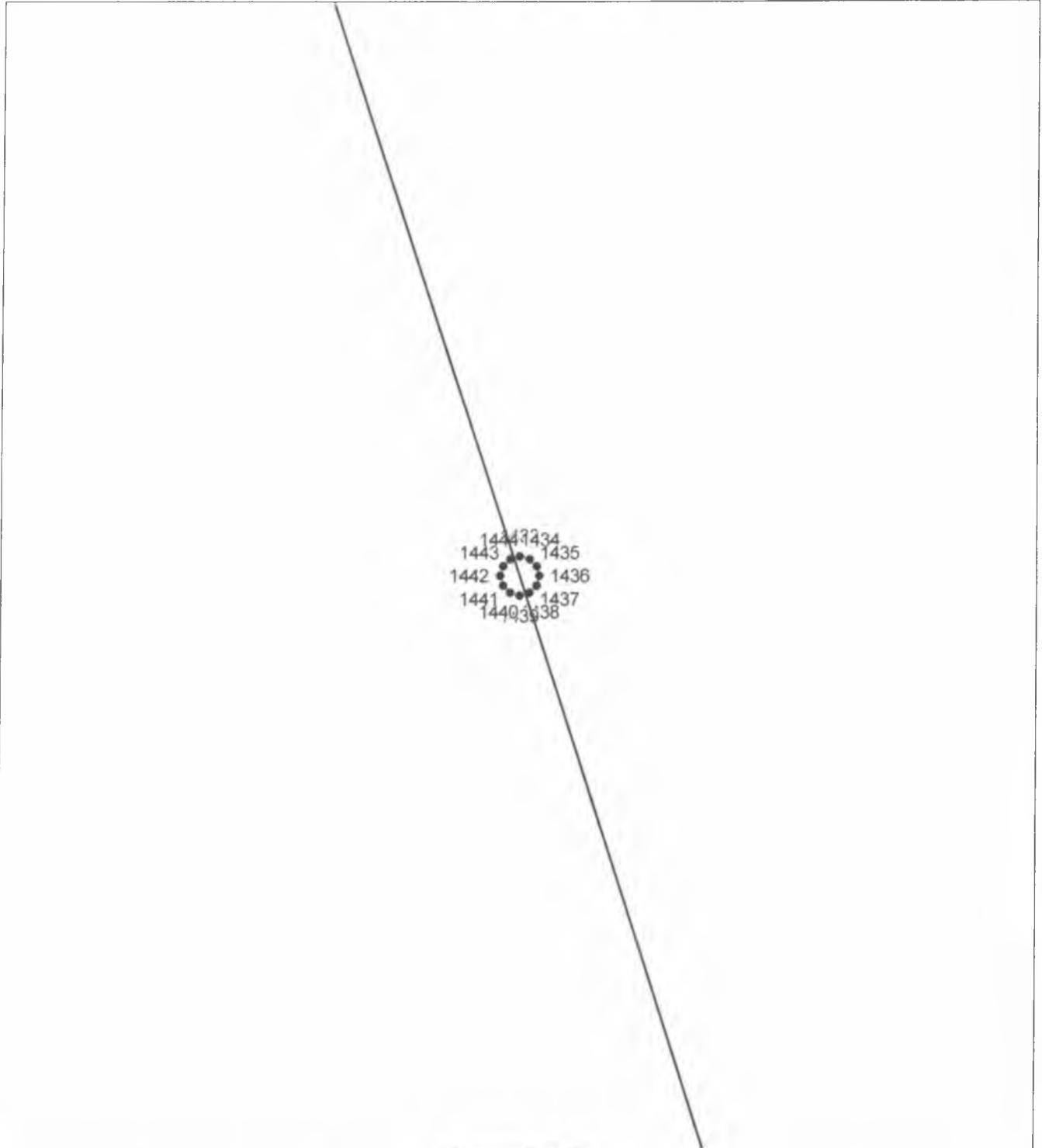
Используемые условные знаки и обозначения приведены на отдельной странице в конце раздела.

Подпись _____ Андрусенко Ю. И. Дата 2 сентября 2021 г.

Место для оттиска печати (при наличии) лица, составившего описание местоположения границ объекта

ОПИСАНИЕ МЕСТОПОЛОЖЕНИЯ ГРАНИЦ**Публичный сервитут**

(наименование объекта, местоположение границ которого описано)

План границ объекта**Выносной лист №113****Масштаб 1:30**

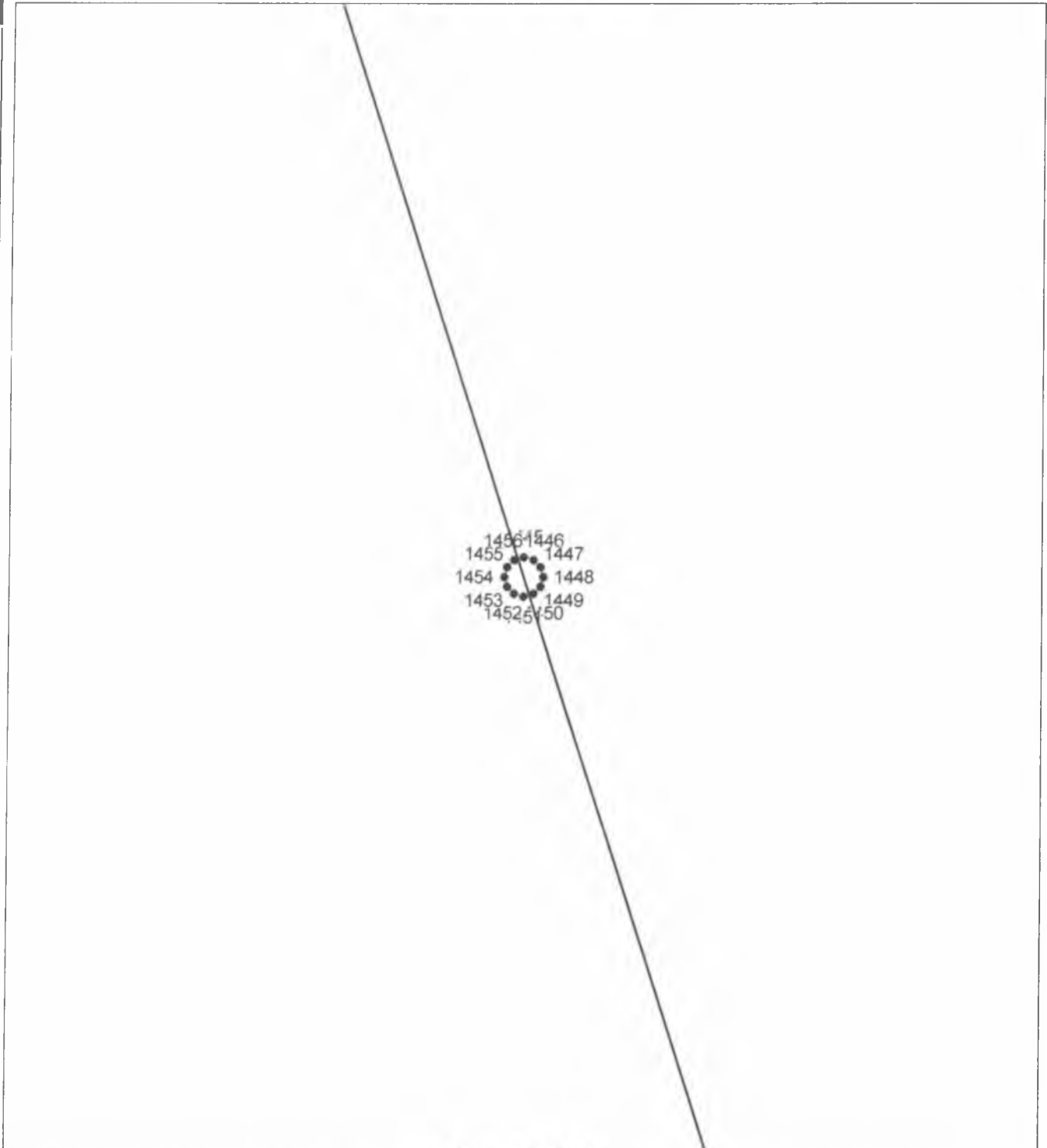
Используемые условные знаки и обозначения приведены на отдельной странице в конце раздела.

Подпись _____ *Андрусенко Ю. И.* Дата *2 сентября 2021 г.*

Место для оттиска печати (при наличии) лица, составившего описание местоположения границ объекта

ОПИСАНИЕ МЕСТОПОЛОЖЕНИЯ ГРАНИЦ**Публичный сервитут**

(наименование объекта, местоположение грани которого описано)

План границ объекта**Выносной лист №114****Масштаб 1:30**

Используемые условные знаки и обозначения приведены на отдельной странице в конце раздела.

Подпись _____ *Андрусенко Ю. И.* Дата *2 сентября 2021 г.*

Место для оттиска печати (при наличии) лица, составившего описание местоположения границ объекта

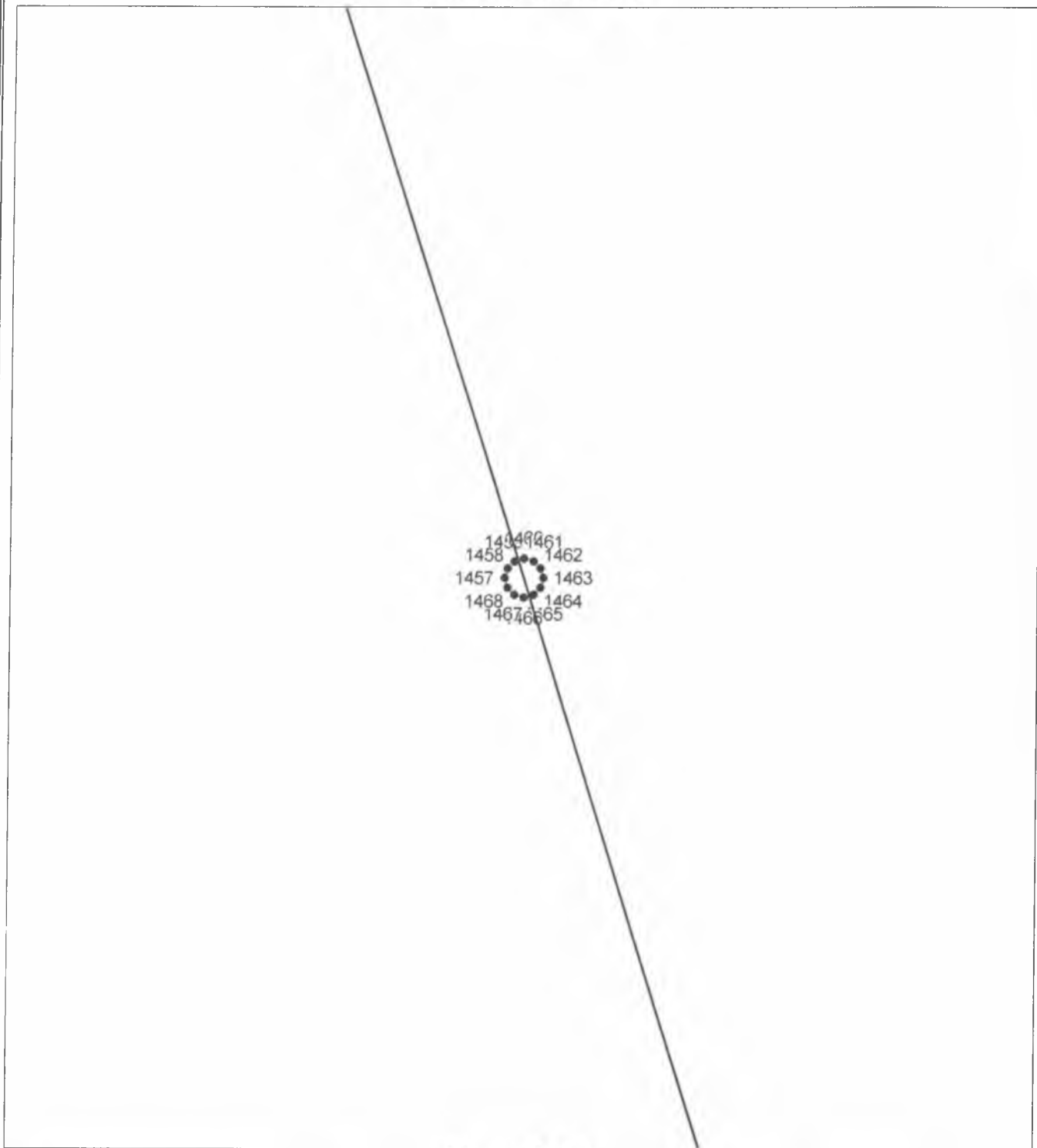
ОПИСАНИЕ МЕСТОПОЛОЖЕНИЯ ГРАНИЦ

Публичный сервитут

(наименование объекта, местоположение границ которого описано)

План границ объекта

Выносной лист №115



Масштаб 1:30

Используемые условные знаки и обозначения приведены на отдельной странице в конце раздела.

Подпись _____ Андрусенко Ю. И. Дата 2 сентября 2021 г.

Место для оттиска печати (при наличии) лица, составившего описание местоположения границ объекта

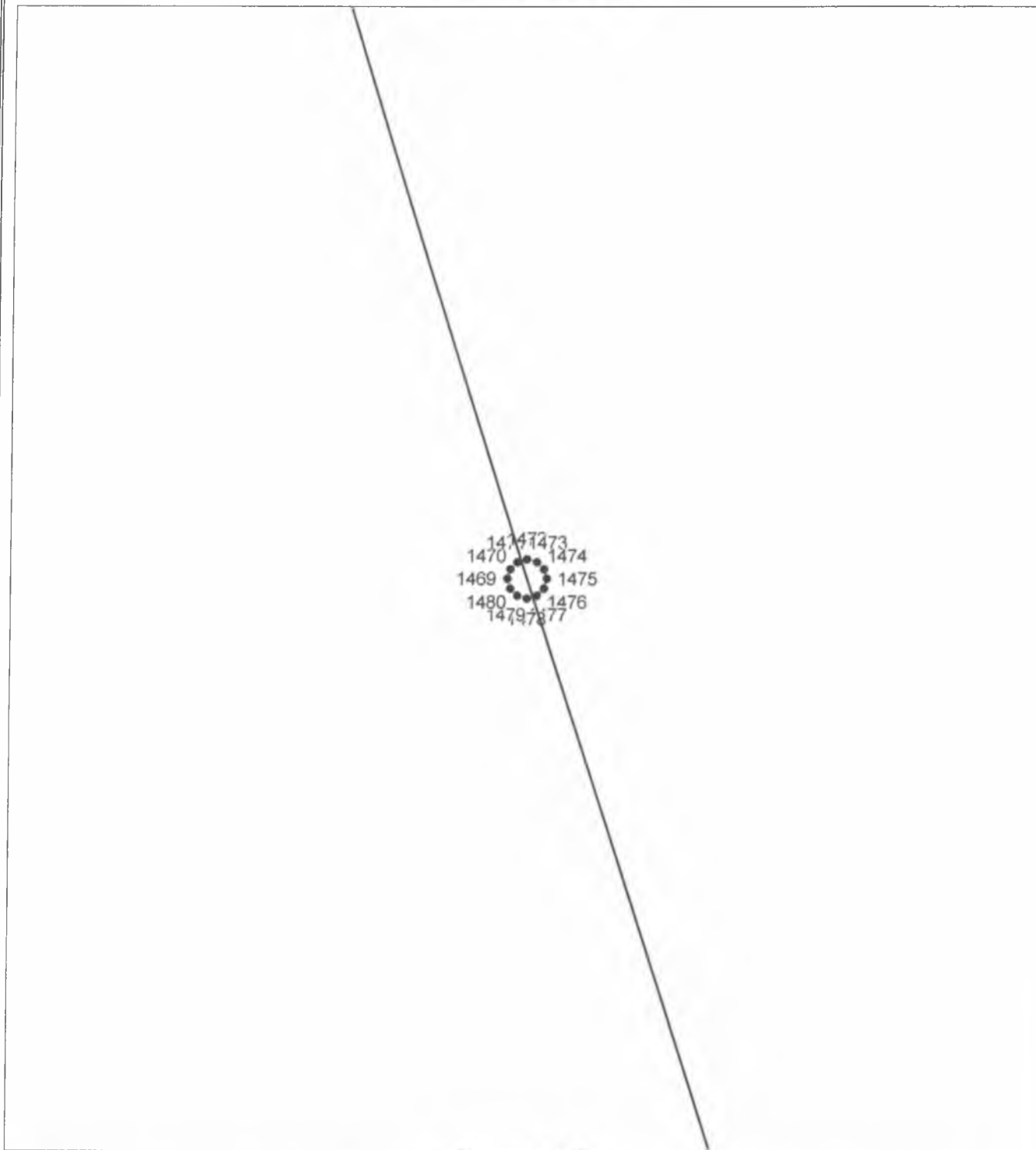
ОПИСАНИЕ МЕСТОПОЛОЖЕНИЯ ГРАНИЦ

Публичный сервитут

(наименование объекта, местоположение границ которого описано)

План границ объекта

Выносной лист №116



Масштаб 1:30

Используемые условные знаки и обозначения приведены на отдельной странице в конце раздела.

Подпись _____ *Андрусенко Ю. И.* Дата *2 сентября 2021 г.*

Место для оттиска печати (при наличии) лица, составившего описание местоположения границ объекта

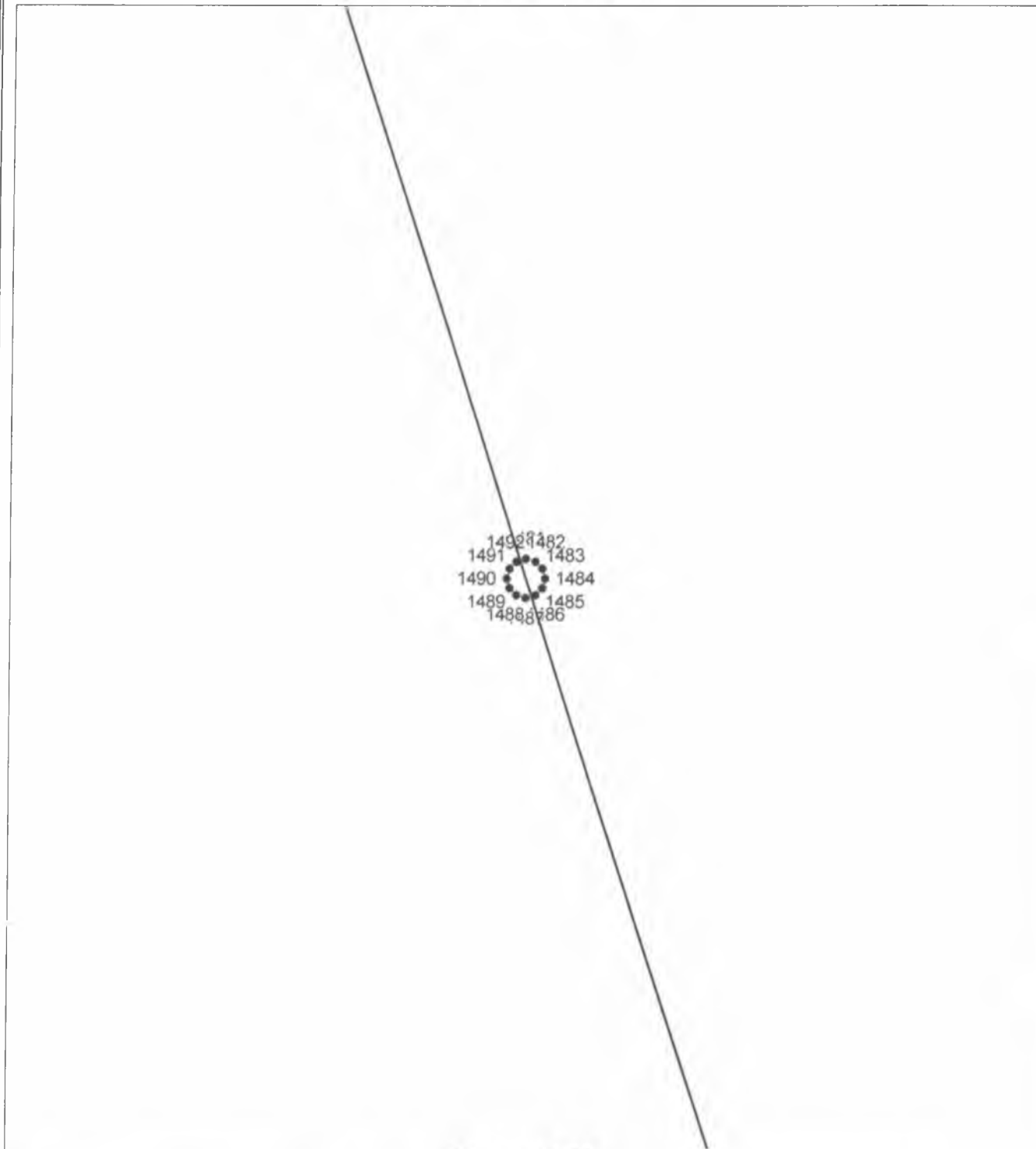
ОПИСАНИЕ МЕСТОПОЛОЖЕНИЯ ГРАНИЦ

Публичный сервитут

(наименование объекта, местоположение границ которого описано)

План границ объекта

Выносной лист №117



Масштаб 1:30

Используемые условные знаки и обозначения приведены на отдельной странице в конце раздела.

Подпись _____ Андрусенко Ю. И. Дата 2 сентября 2021 г.

Место для оттиска печати (при наличии) лица, составившего описание местоположения границ объекта

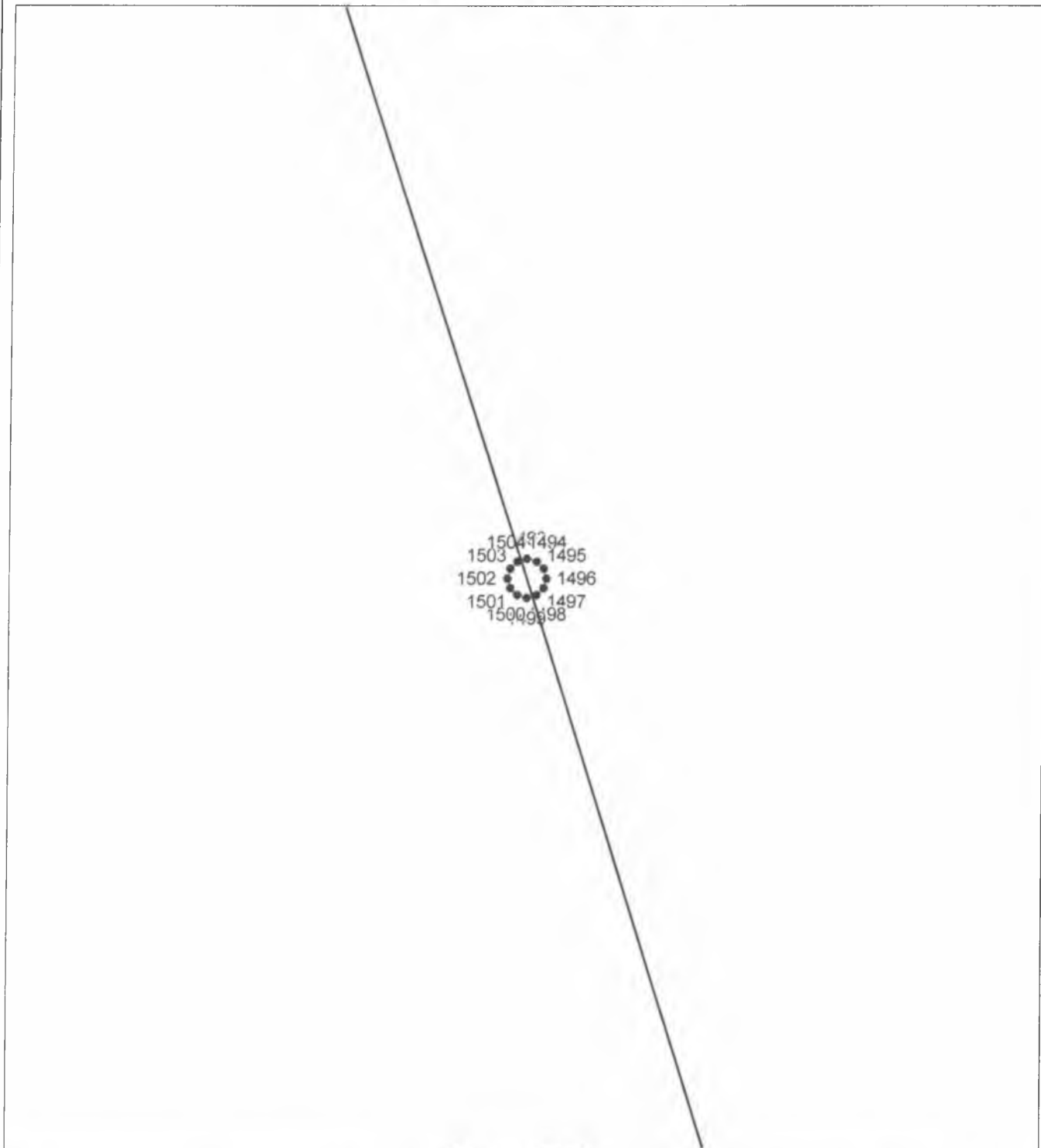
ОПИСАНИЕ МЕСТОПОЛОЖЕНИЯ ГРАНИЦ

Публичный сервитут

(наименование объекта, местоположение границ которого описано)

План границ объекта

Выносной лист №118



Масштаб 1:30

Используемые условные знаки и обозначения приведены на отдельной странице в конце раздела.

Подпись _____ *Андрусенко Ю. И.* Дата *2 сентября 2021 г.*

Место для оттиска печати (при наличии) лица, составившего описание местоположения границ объекта

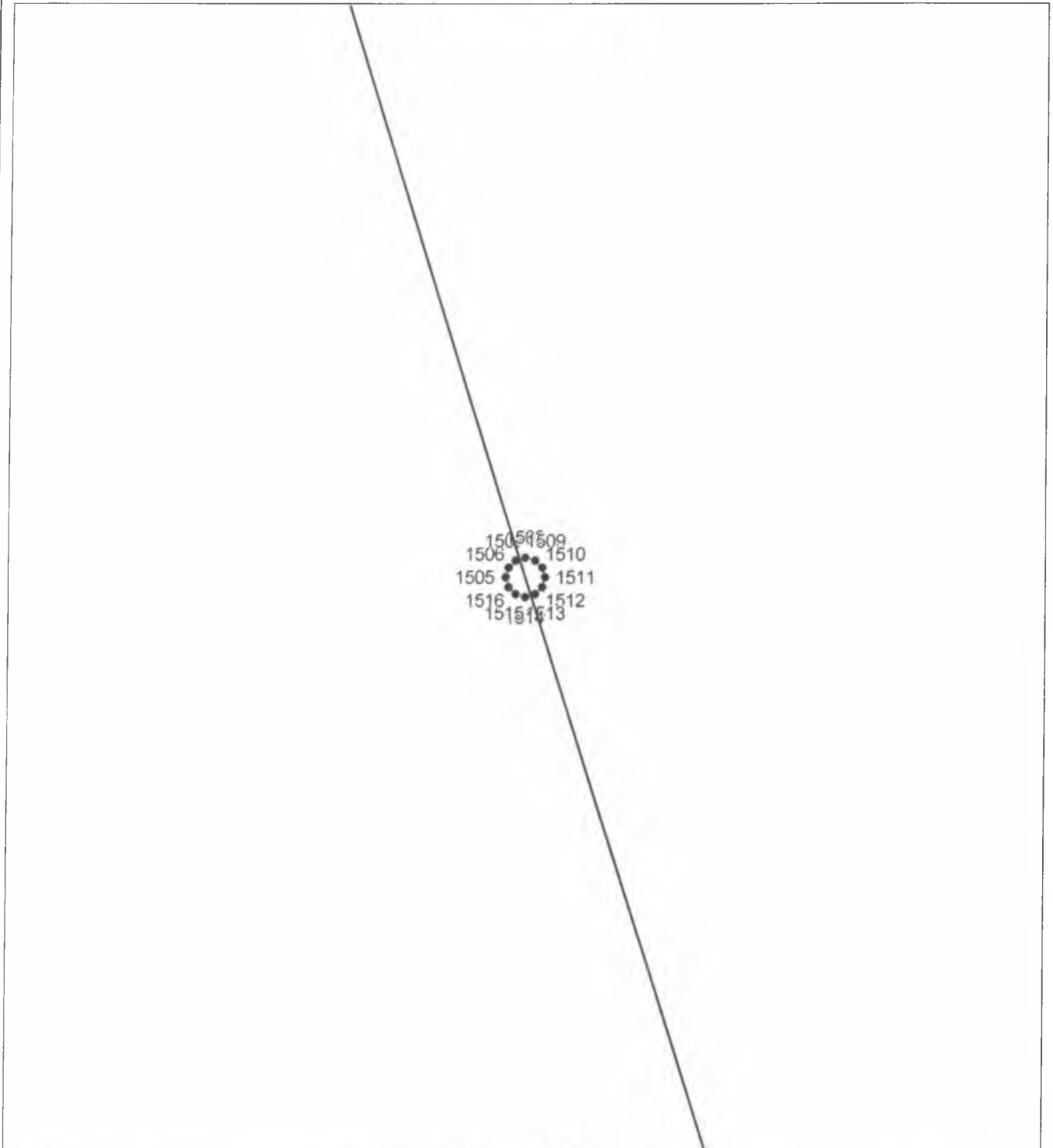
ОПИСАНИЕ МЕСТОПОЛОЖЕНИЯ ГРАНИЦ

Публичный сервитут

(наименование объекта, местоположение границ которого описано)

План границ объекта

Выносной лист №119



Масштаб 1:30

Используемые условные знаки и обозначения приведены на отдельной странице в конце раздела.

Подпись _____ *Андрусенко Ю. И.* Дата *2 сентября 2021 г.*

Место для оттиска печати (при наличии) лица, составившего описание местоположения границ объекта

ОПИСАНИЕ МЕСТОПОЛОЖЕНИЯ ГРАНИЦ**Публичный сервитут**

(наименование объекта, местоположение границ которого описано)

План границ объекта**Выносной лист №120**

1528
1518 1519
1527 1520
1526 1521
1525 1522
1524

Масштаб 1:30

Используемые условные знаки и обозначения приведены на отдельной странице в конце раздела.

Подпись _____ *Андрусенко Ю. И.* Дата *2 сентября 2021 г.*

Место для оттиска печати (при наличии) лица, составившего описание местоположения границ объекта

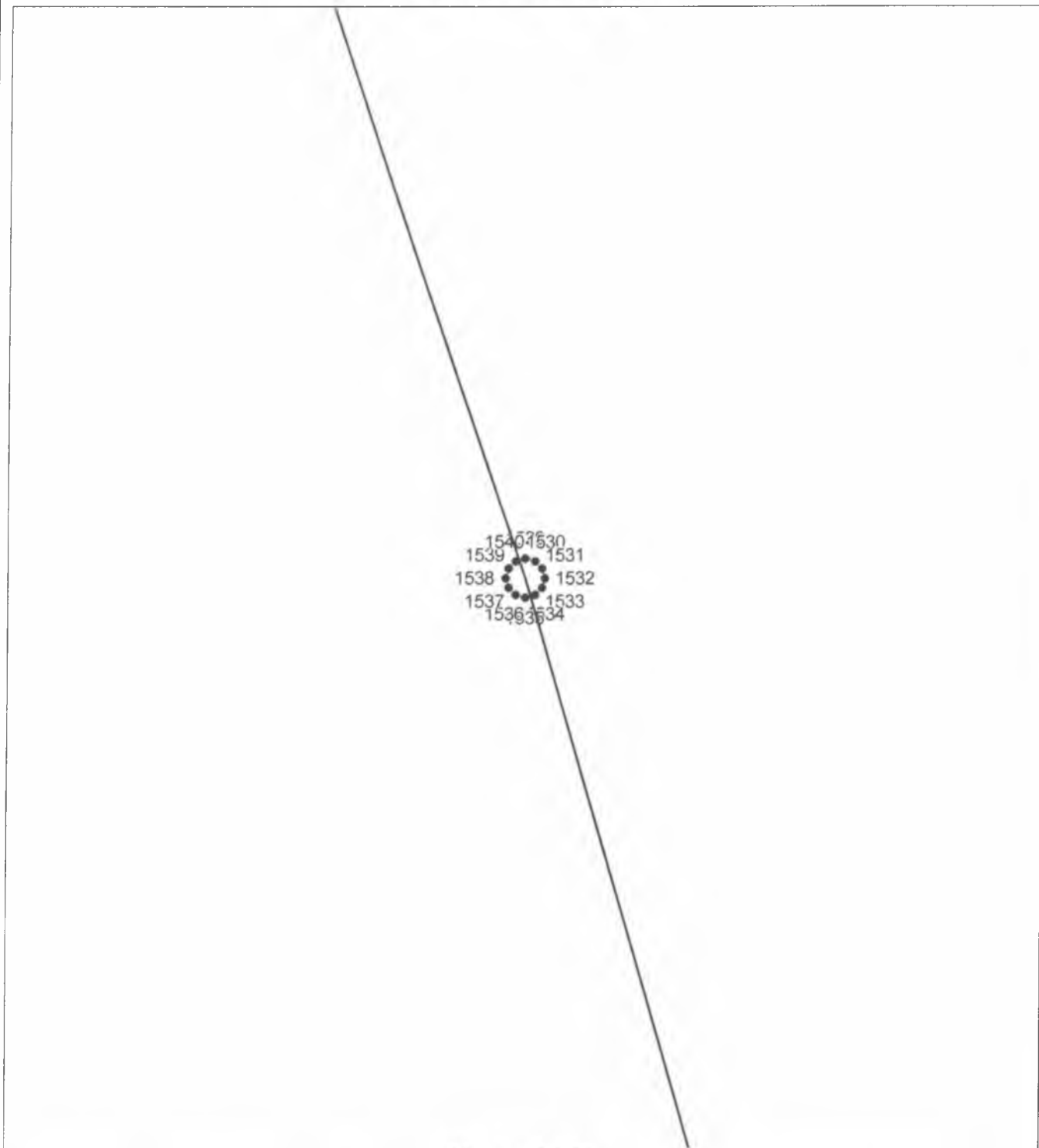
ОПИСАНИЕ МЕСТОПОЛОЖЕНИЯ ГРАНИЦ

Публичный сервитут

(наименование объекта, местоположение грани которого описано)

План границ объекта

Выносной лист №121



Масштаб 1:30

Используемые условные знаки и обозначения приведены на отдельной странице в конце раздела.

Подпись _____ *Андрусенко Ю. И.* Дата *2 сентября 2021 г.*

Место для оттиска печати (при наличии) лица, составившего описание местоположения границ объекта

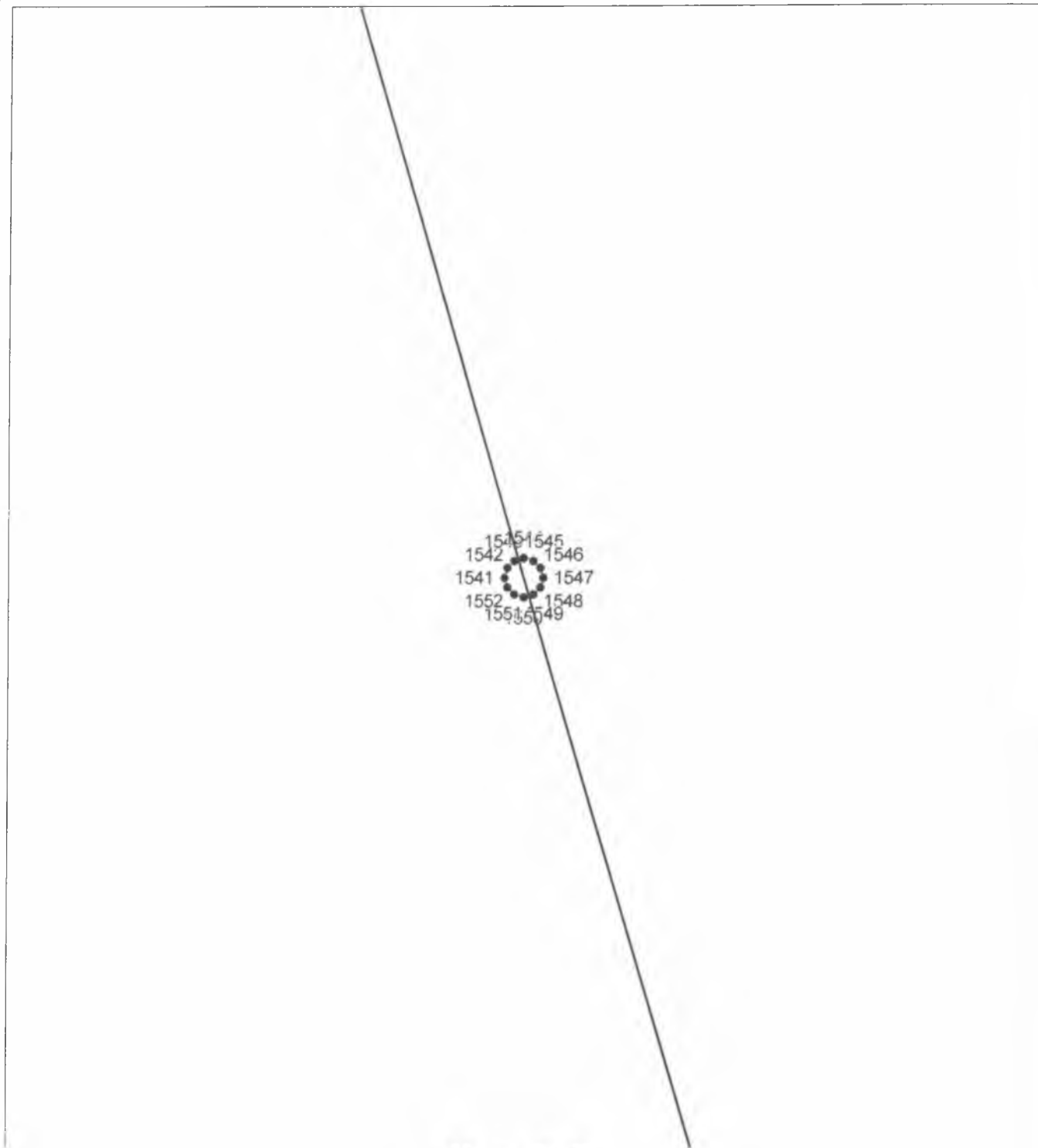
ОПИСАНИЕ МЕСТОПОЛОЖЕНИЯ ГРАНИЦ

Публичный сервитут

(наименование объекта, местоположение границ которого описано)

План границ объекта

Выносной лист №122



Масштаб 1:30

Используемые условные знаки и обозначения приведены на отдельной странице в конце раздела.

Подпись _____ *Андрусенко Ю. И.* Дата *2 сентября 2021 г.*

Место для оттиска печати (при наличии) лица, составившего описание местоположения границ объекта

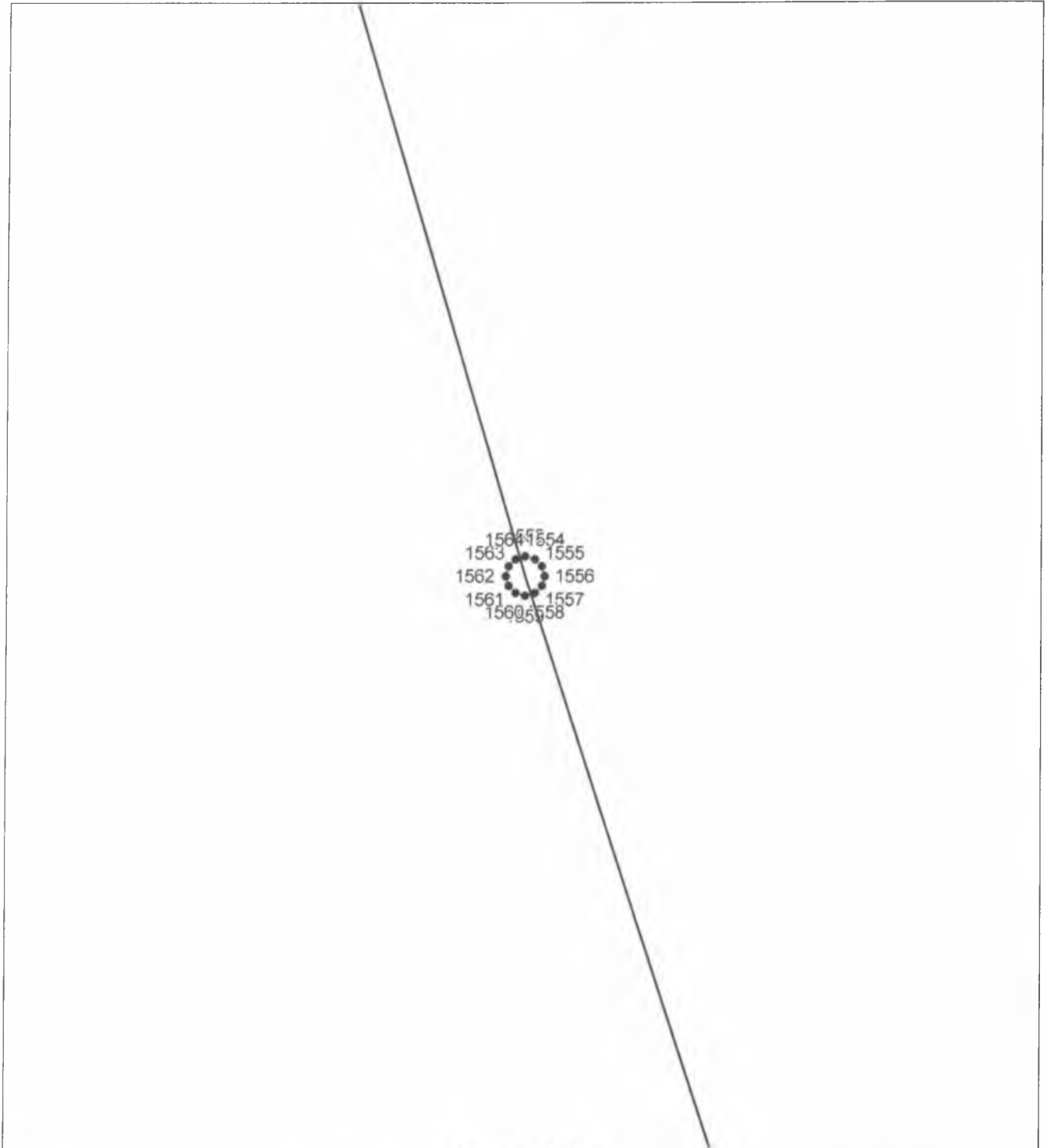
ОПИСАНИЕ МЕСТОПОЛОЖЕНИЯ ГРАНИЦ

Публичный сервитут

(наименование объекта, местоположение границ которого описано)

План границ объекта

Выносной лист №123



Масштаб 1:30

Используемые условные знаки и обозначения приведены на отдельной странице в конце раздела.

Подпись _____ *Андрусенко Ю. И.* Дата *2 сентября 2021 г.*

Место для оттиска печати (при наличии) лица, составившего описание местоположения границ объекта

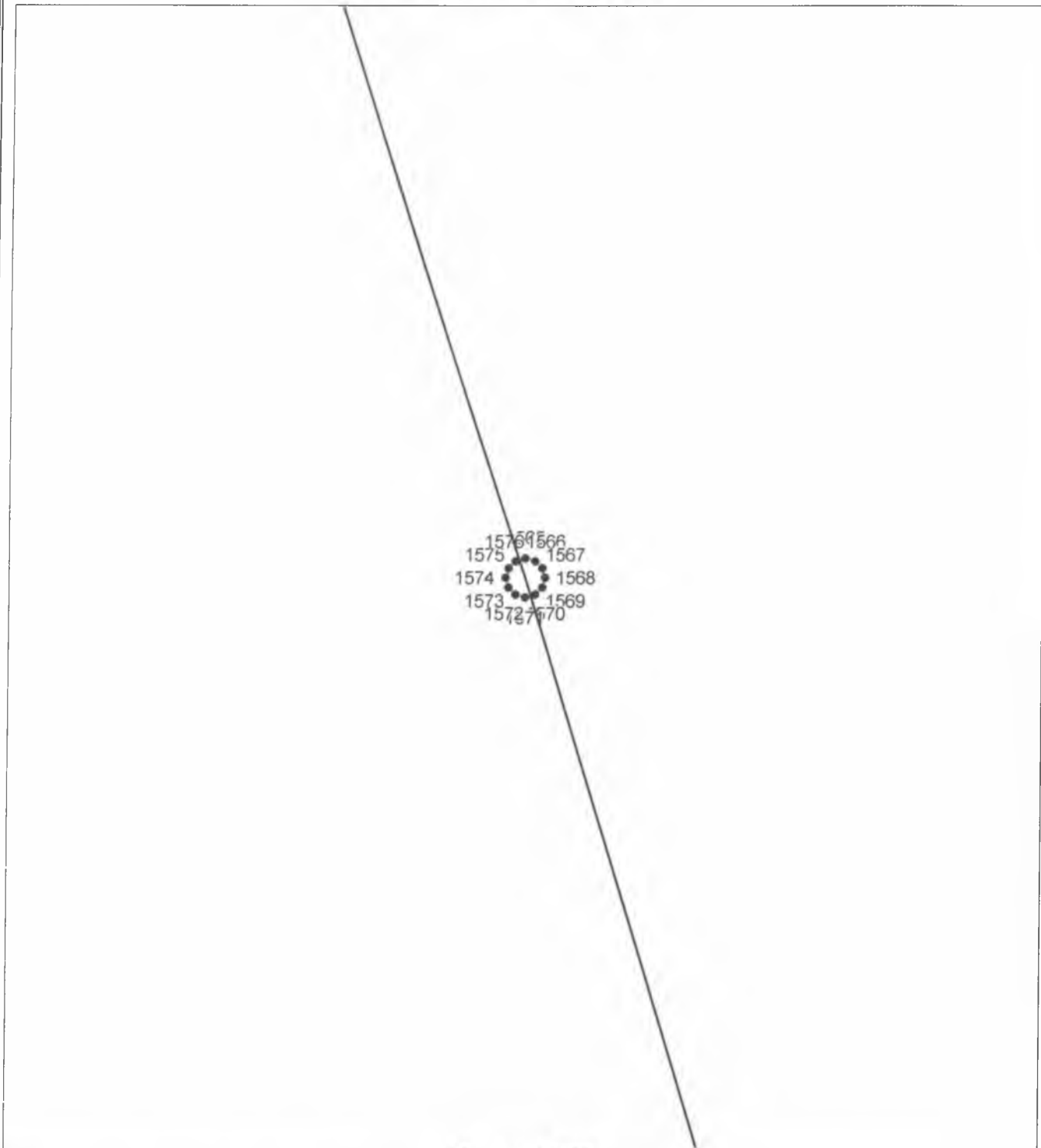
ОПИСАНИЕ МЕСТОПОЛОЖЕНИЯ ГРАНИЦ

Публичный сервитут

(наименование объекта, местоположение границ которого описано)

План границ объекта

Выносной лист №124



Масштаб 1:30

Используемые условные знаки и обозначения приведены на отдельной странице в конце раздела.

Подпись _____ *Андрусенко Ю. И.* Дата *2 сентября 2021 г.*

Место для оттиска печати (при наличии) лица, составившего описание местоположения границ объекта

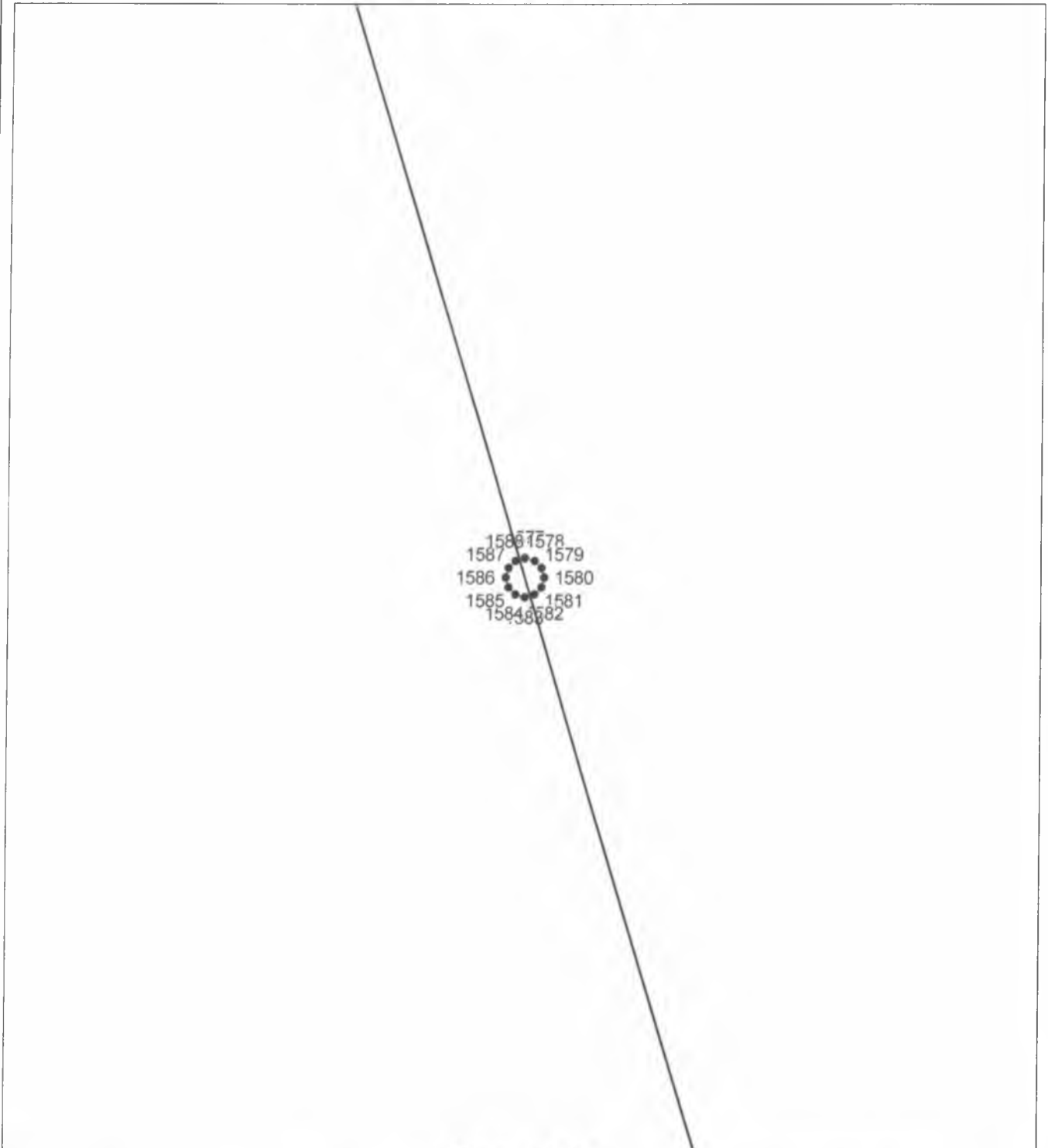
ОПИСАНИЕ МЕСТОПОЛОЖЕНИЯ ГРАНИЦ

Публичный сервитут

(наименование объекта, местоположение границ которого описано)

План границ объекта

Выносной лист №125



Масштаб 1:30

Используемые условные знаки и обозначения приведены на отдельной странице в конце раздела.

Подпись _____ *Андрусенко Ю. И.* Дата *2 сентября 2021 г.*

Место для оттиска печати (при наличии) лица, составившего описание местоположения границ объекта

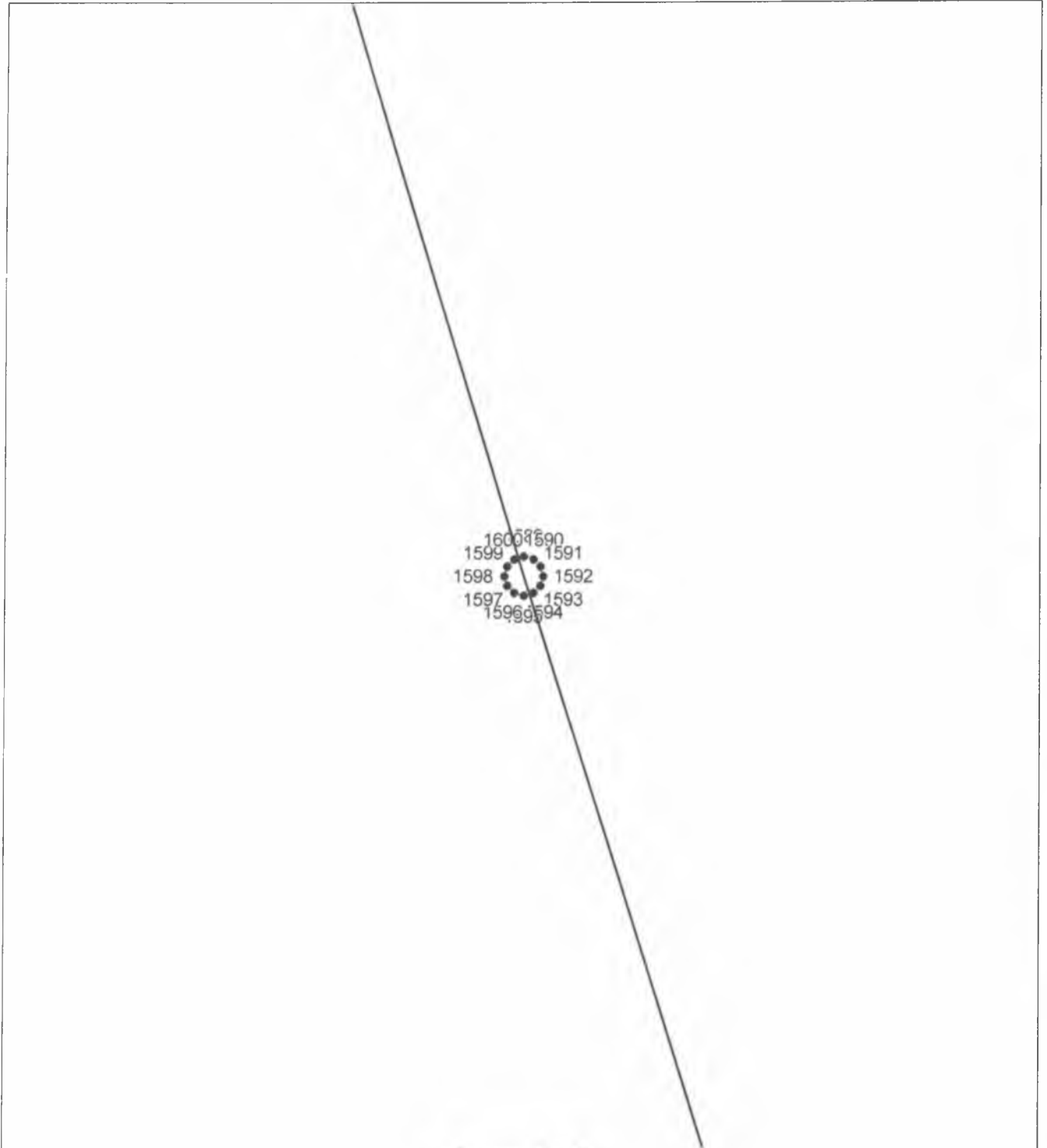
ОПИСАНИЕ МЕСТОПОЛОЖЕНИЯ ГРАНИЦ

Публичный сервитут

(наименование объекта, местоположение границ которого описано)

План границ объекта

Выносной лист №126



Масштаб 1:30

Используемые условные знаки и обозначения приведены на отдельной странице в конце раздела.

Подпись _____ Андрусенко Ю. И. Дата 2 сентября 2021 г.

Место для оттиска печати (при наличии) лица, составившего описание местоположения границ объекта

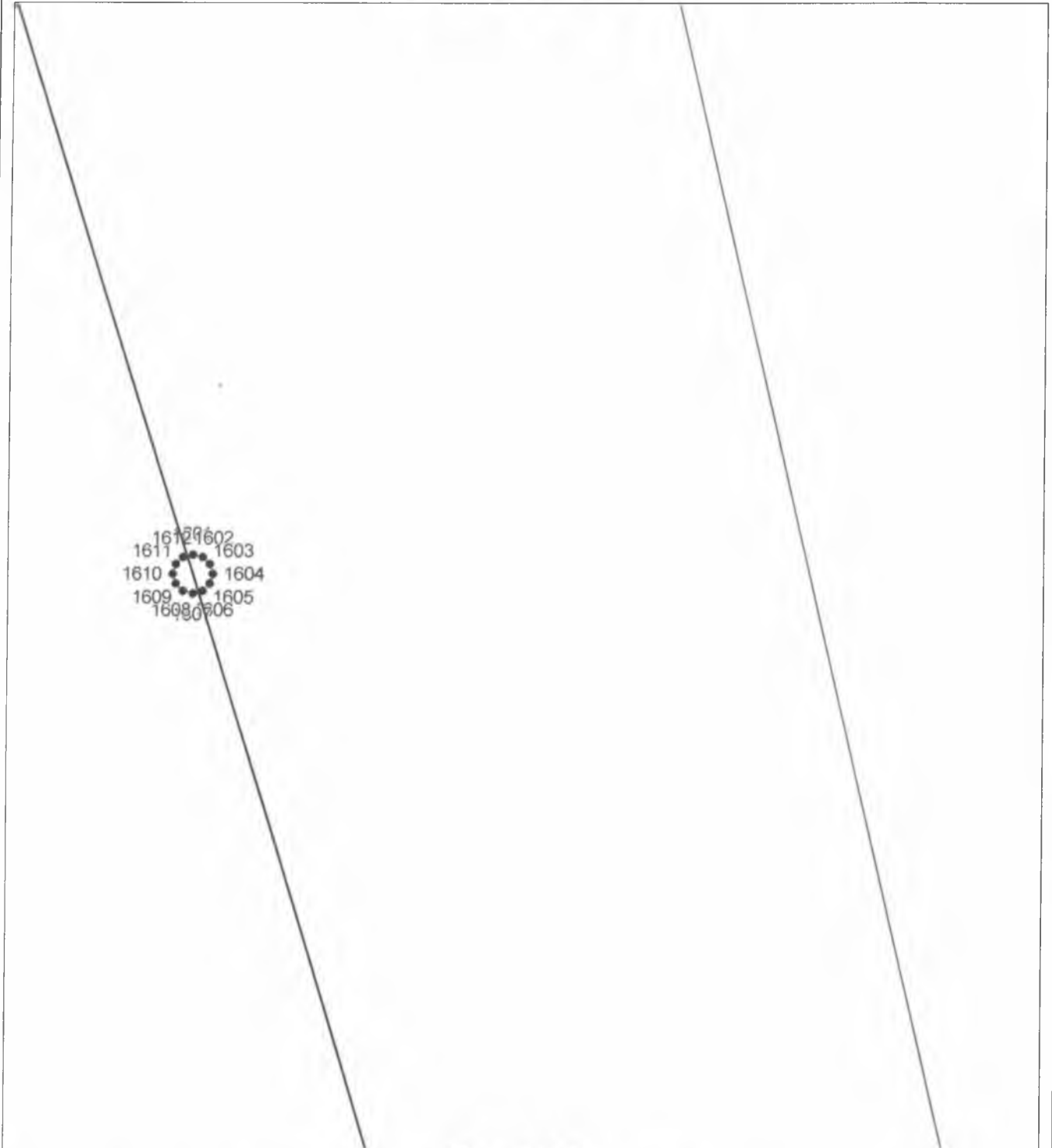
ОПИСАНИЕ МЕСТОПОЛОЖЕНИЯ ГРАНИЦ

Публичный сервитут

(наименование объекта, местоположение границ которого описано)

План границ объекта

Выносной лист №127



Масштаб 1:30

Используемые условные знаки и обозначения приведены на отдельной странице в конце раздела.

Подпись _____ *Андрусенко Ю. И.* Дата *2 сентября 2021 г.*

Место для оттиска печати (при наличии) лица, составившего описание местоположения границ объекта

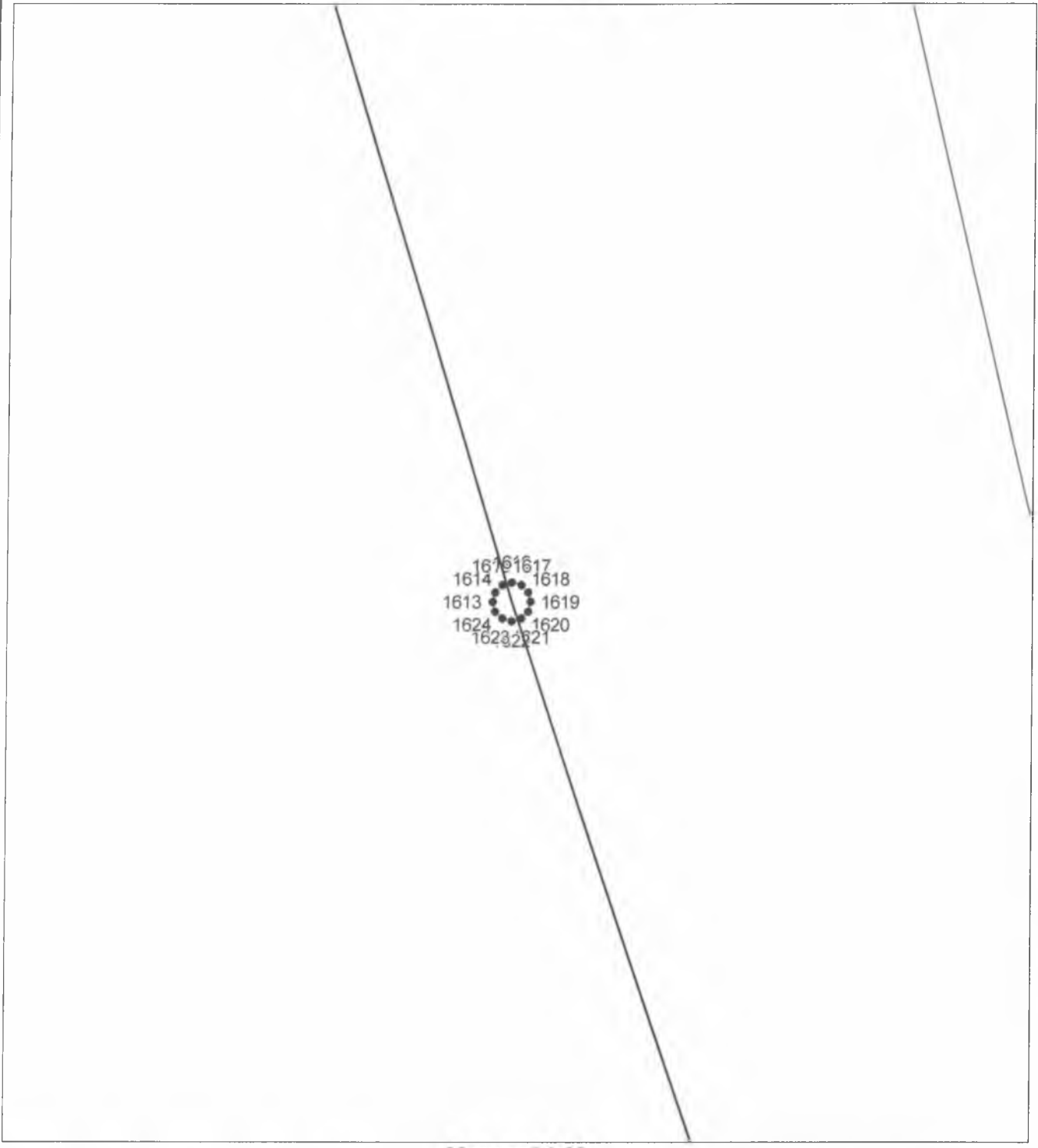
ОПИСАНИЕ МЕСТОПОЛОЖЕНИЯ ГРАНИЦ

Публичный сервитут

(наименование объекта, местоположение границ которого описано)

План границ объекта

Выносной лист №128



Масштаб 1:30

Используемые условные знаки и обозначения приведены на отдельной странице в конце раздела.

Подпись _____ *Андрусенко Ю. И.* Дата *2 сентября 2021 г.*

Место для оттиска печати (при наличии) лица, составившего описание местоположения границ объекта

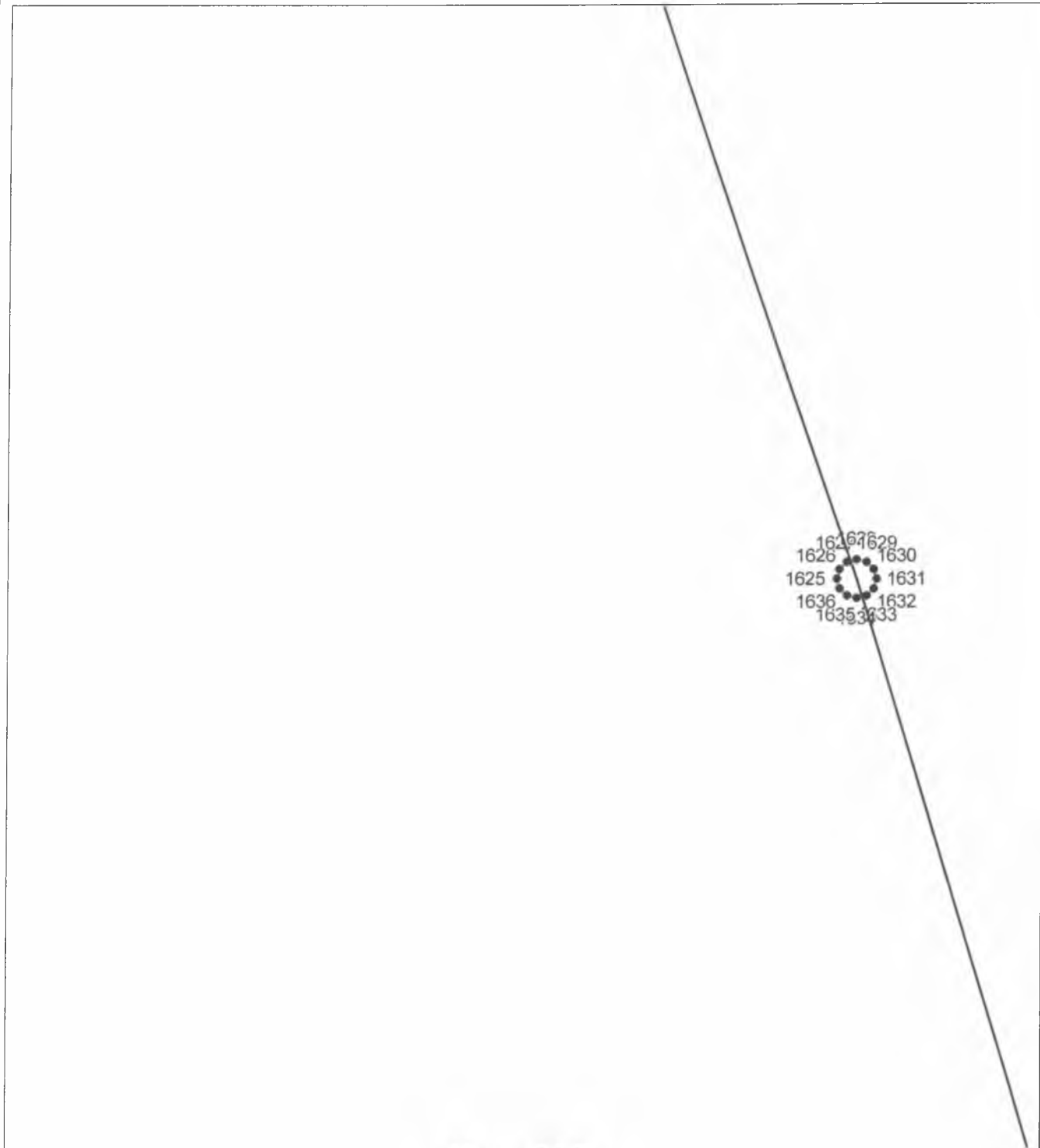
ОПИСАНИЕ МЕСТОПОЛОЖЕНИЯ ГРАНИЦ

Публичный сервитут

(наименование объекта, местоположение грании которого описано)

План границ объекта

Выносной лист №129



Масштаб 1:30

Используемые условные знаки и обозначения приведены на отдельной странице в конце раздела.

Подпись _____ *Андрусенко Ю. И.* Дата *2 сентября 2021 г.*

Место для оттиска печати (при наличии) лица, составившего описание местоположения грании объекта

ОПИСАНИЕ МЕСТОПОЛОЖЕНИЯ ГРАНИЦ

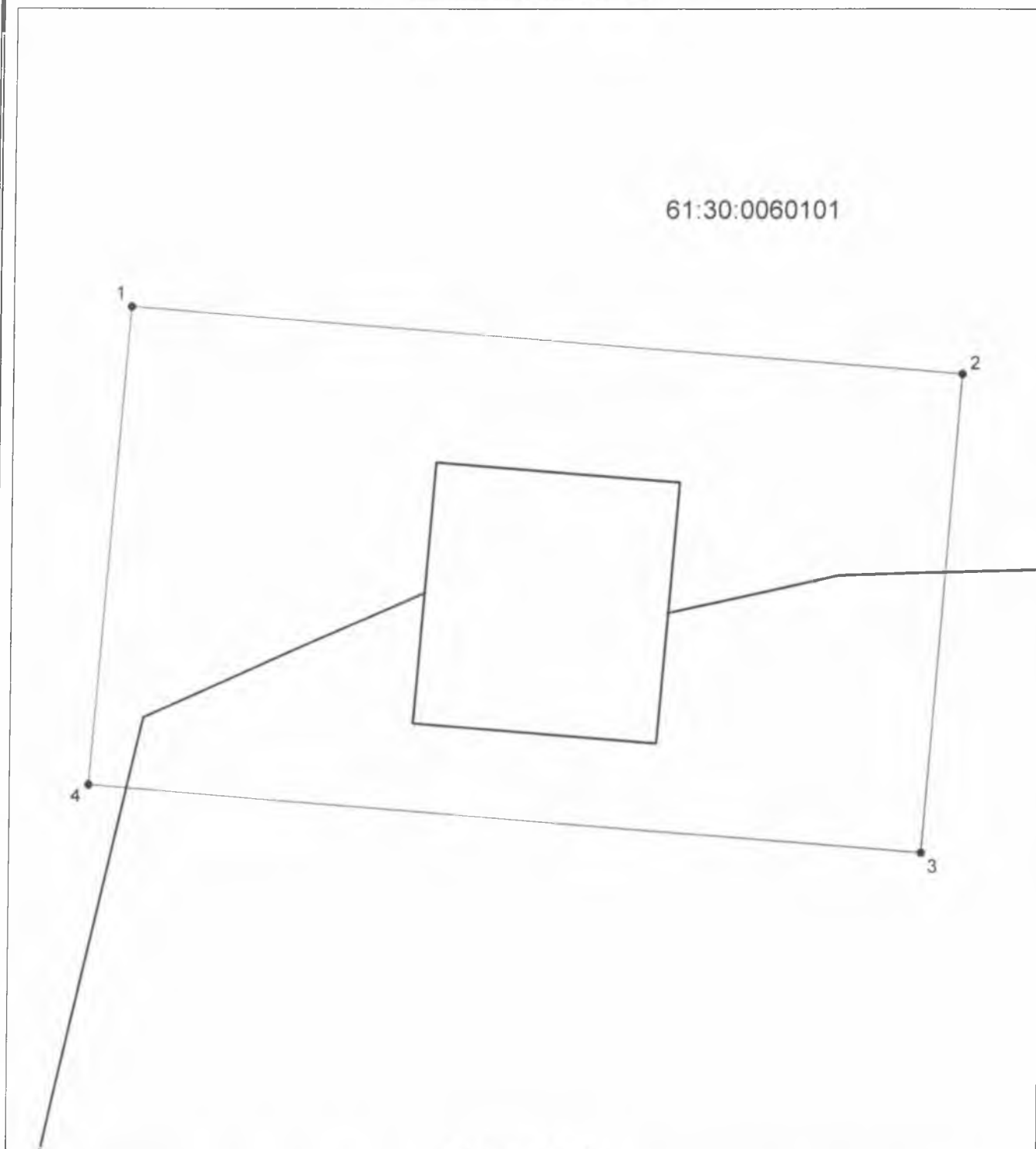
Публичный сервитут

(наименование объекта, местоположение границ которого описано)

План границ объекта

Выносной лист №130

61:30:0060101



Масштаб 1:30

Используемые условные знаки и обозначения приведены на отдельной странице в конце раздела.

Подпись _____ *Андрусенко Ю. И.* Дата *2 сентября 2021 г.*

Место для оттиска печати (при наличии) лица, составившего описание местоположения границ объекта

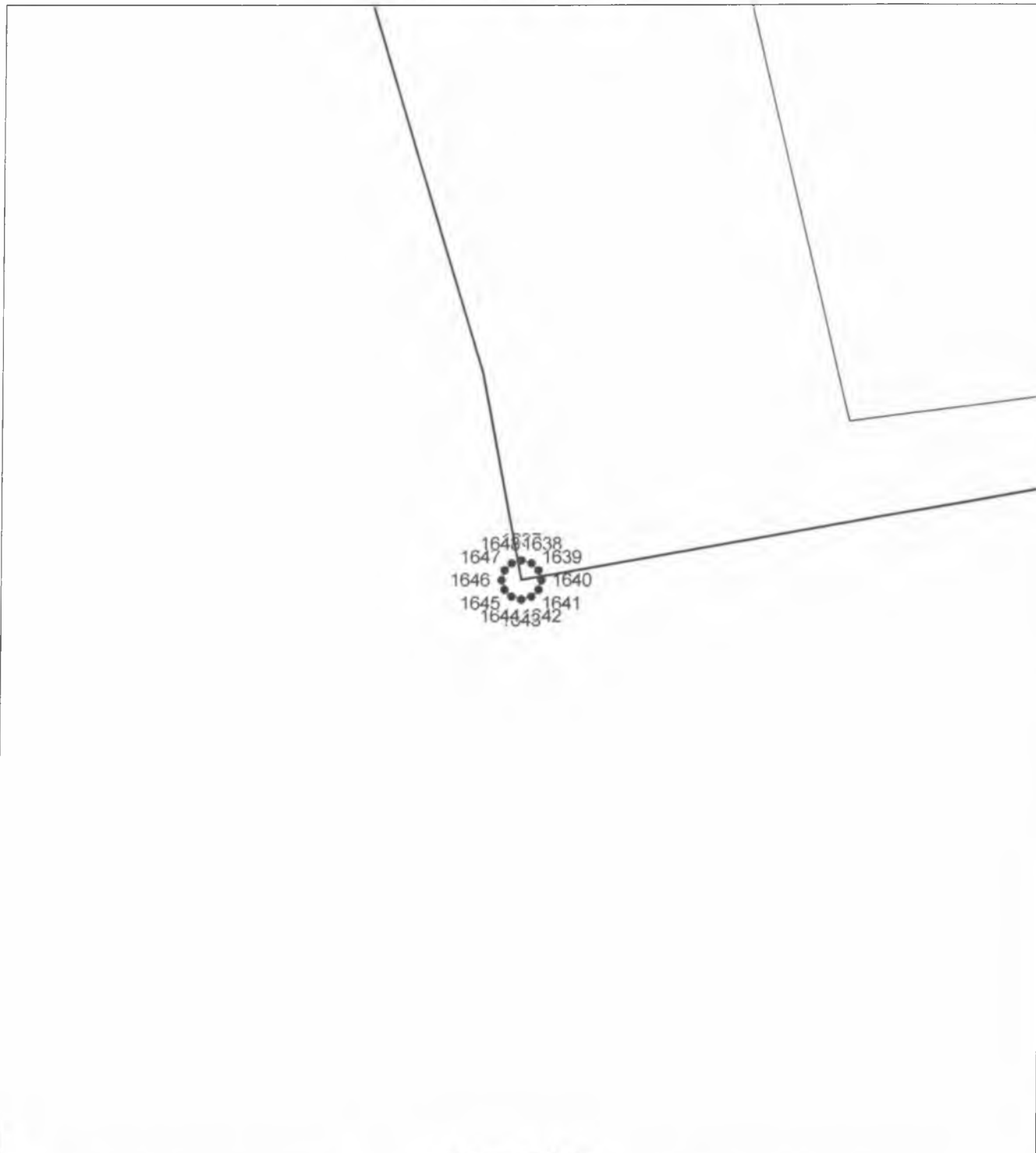
ОПИСАНИЕ МЕСТОПОЛОЖЕНИЯ ГРАНИЦ

Публичный сервитут

(наименование объекта, местоположение границ которого описано)

План границ объекта

Выносной лист №131



Масштаб 1:30

Используемые условные знаки и обозначения приведены на отдельной странице в конце раздела.

Подпись _____ Андрусенко Ю. И. Дата 2 сентября 2021 г.

Место для оттиска печати (при наличии) лица, составившего описание местоположения границ объекта

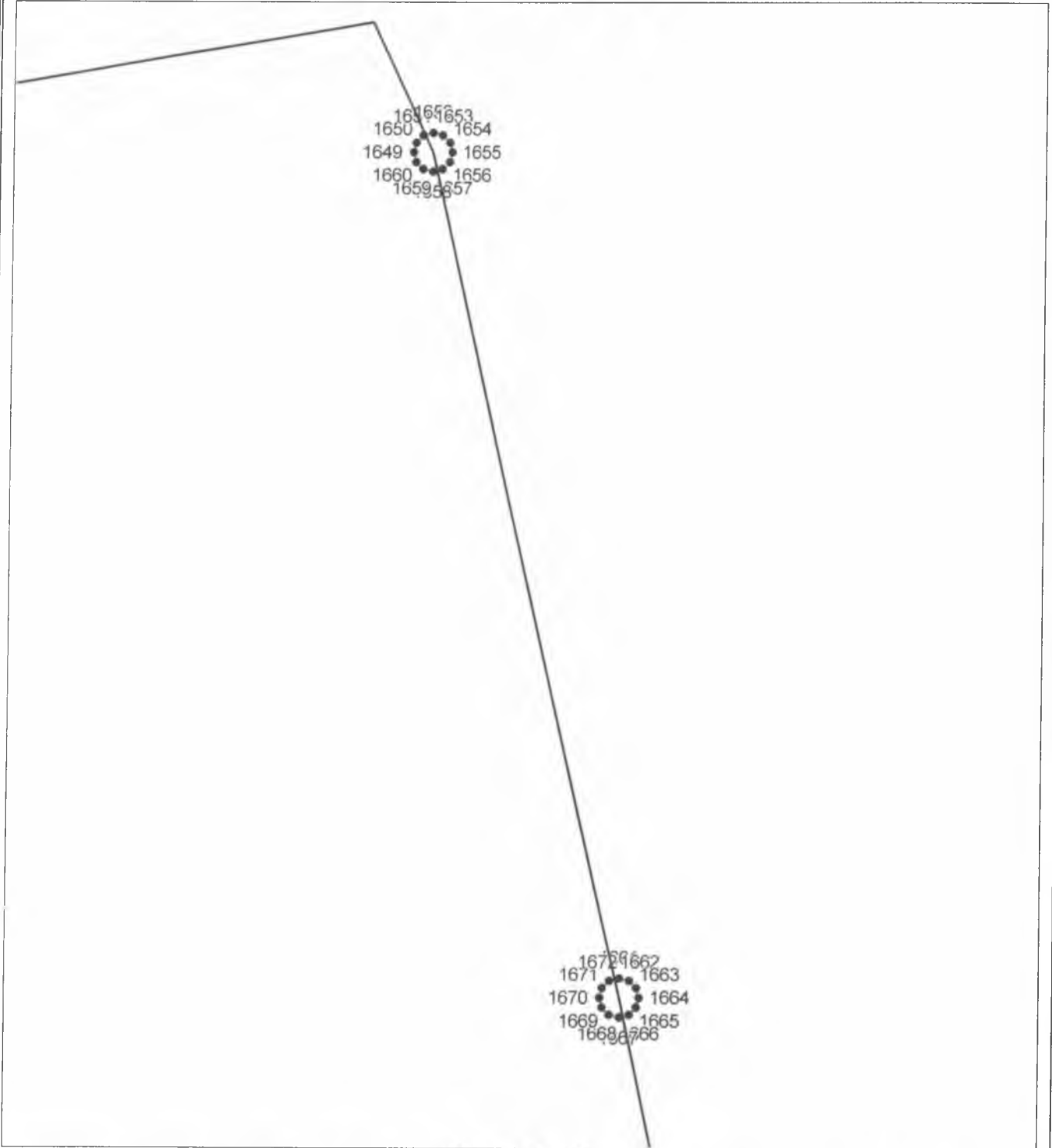
ОПИСАНИЕ МЕСТОПОЛОЖЕНИЯ ГРАНИЦ

Публичный сервитут

(наименование объекта, местоположение границ которого описано)

План границ объекта

Выносной лист №132



Масштаб 1:30

Используемые условные знаки и обозначения приведены на отдельной странице в конце раздела.

Подпись _____ Андрусенко Ю. И. Дата 2 сентября 2021 г.

Место для оттиска печати (при наличии) лица, составившего описание местоположения границ объекта

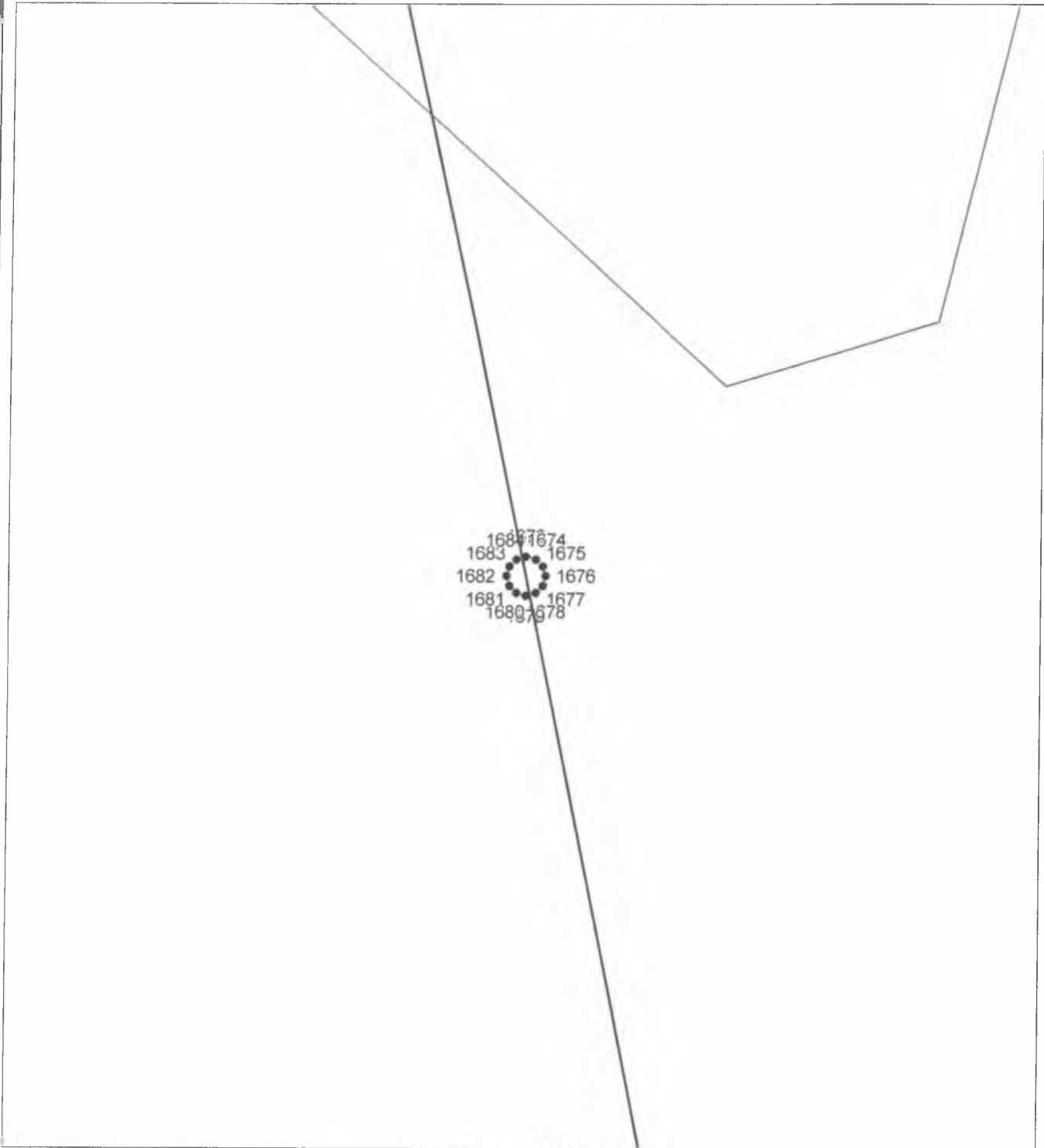
ОПИСАНИЕ МЕСТОПОЛОЖЕНИЯ ГРАНИЦ

Публичный сервитут

(наименование объекта, местоположение границ которого описано)

План границ объекта

Выносной лист №133



Масштаб 1:30

Используемые условные знаки и обозначения приведены на отдельной странице в конце раздела.

Подпись _____ *Андрусенко Ю. И.* Дата *2 сентября 2021 г.*

Место для оттиска печати (при наличии) лица, составившего описание местоположения границ объекта

ОПИСАНИЕ МЕСТОПОЛОЖЕНИЯ ГРАНИЦ**Публичный сервитут**

(наименование объекта, местоположение границ которого описано)

План границ объекта

Выносной лист №134

2169
2170
2171
2172
2173
2174
2175
2176
2165
2166
2169

Масштаб 1:30

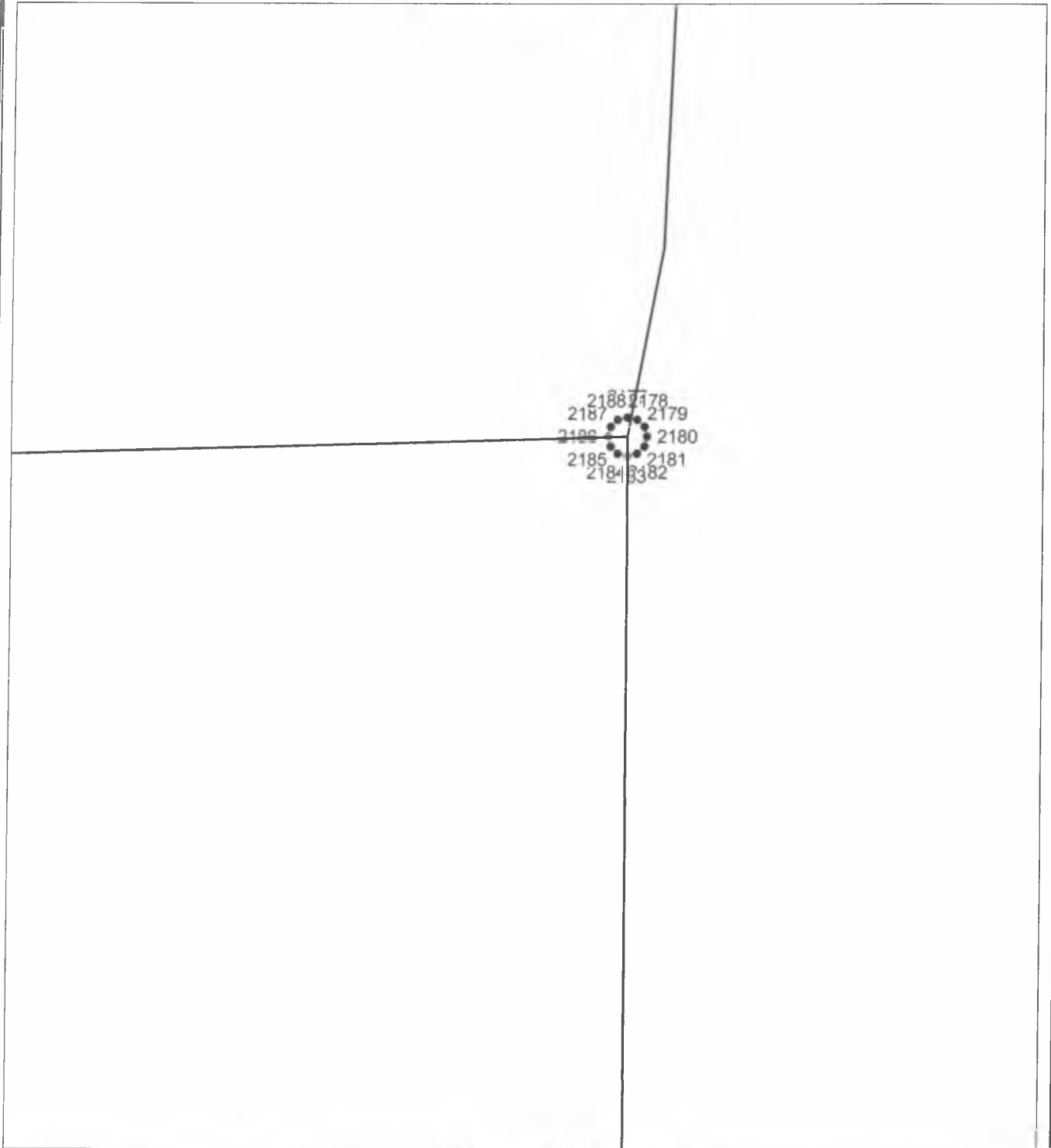
Используемые условные знаки и обозначения приведены на отдельной странице в конце раздела.

Подпись _____ *Андрусенко Ю. И.* Дата *2 сентября 2021 г.*

Место для оттиска печати (при наличии) лица, составившего описание местоположения границ объекта

ОПИСАНИЕ МЕСТОПОЛОЖЕНИЯ ГРАНИЦ**Публичный сервитут**

(наименование объекта, местоположение границ которого описано)

План границ объекта**Выносной лист №135****Масштаб 1:30**

Используемые условные знаки и обозначения приведены на отдельной странице в конце раздела.

Подпись _____ *Андрусенко Ю. И.* Дата *2 сентября 2021 г.*

Место для оттиска печати (при наличии) лица, составившего описание местоположения границ объекта

ОПИСАНИЕ МЕСТОПОЛОЖЕНИЯ ГРАНИЦ

Публичный сервитут

(наименование объекта, местоположение границ которого описано)

План границ объекта

Выносной лист №136

2182
2190 2193
2189 2194
2200 2195
2199 2196
2198 2197

Масштаб 1:30

Используемые условные знаки и обозначения приведены на отдельной странице в конце раздела.

Подпись _____ Андрусенко Ю. И. Дата 2 сентября 2021 г.

Место для оттиска печати (при наличии) лица, составившего описание местоположения границ объекта


ОПИСАНИЕ МЕСТОПОЛОЖЕНИЯ ГРАНИЦ

Публичный сервитут

(наименование объекта, местоположение грани которого описано)

План границ объекта

Выносной лист №137



Масштаб 1:30

Используемые условные знаки и обозначения приведены на отдельной странице в конце раздела.

Подпись _____ *Андрусенко Ю. И.* Дата *2 сентября 2021 г.*

Место для оттиска печати (при наличии) лица, составившего описание местоположения границ объекта

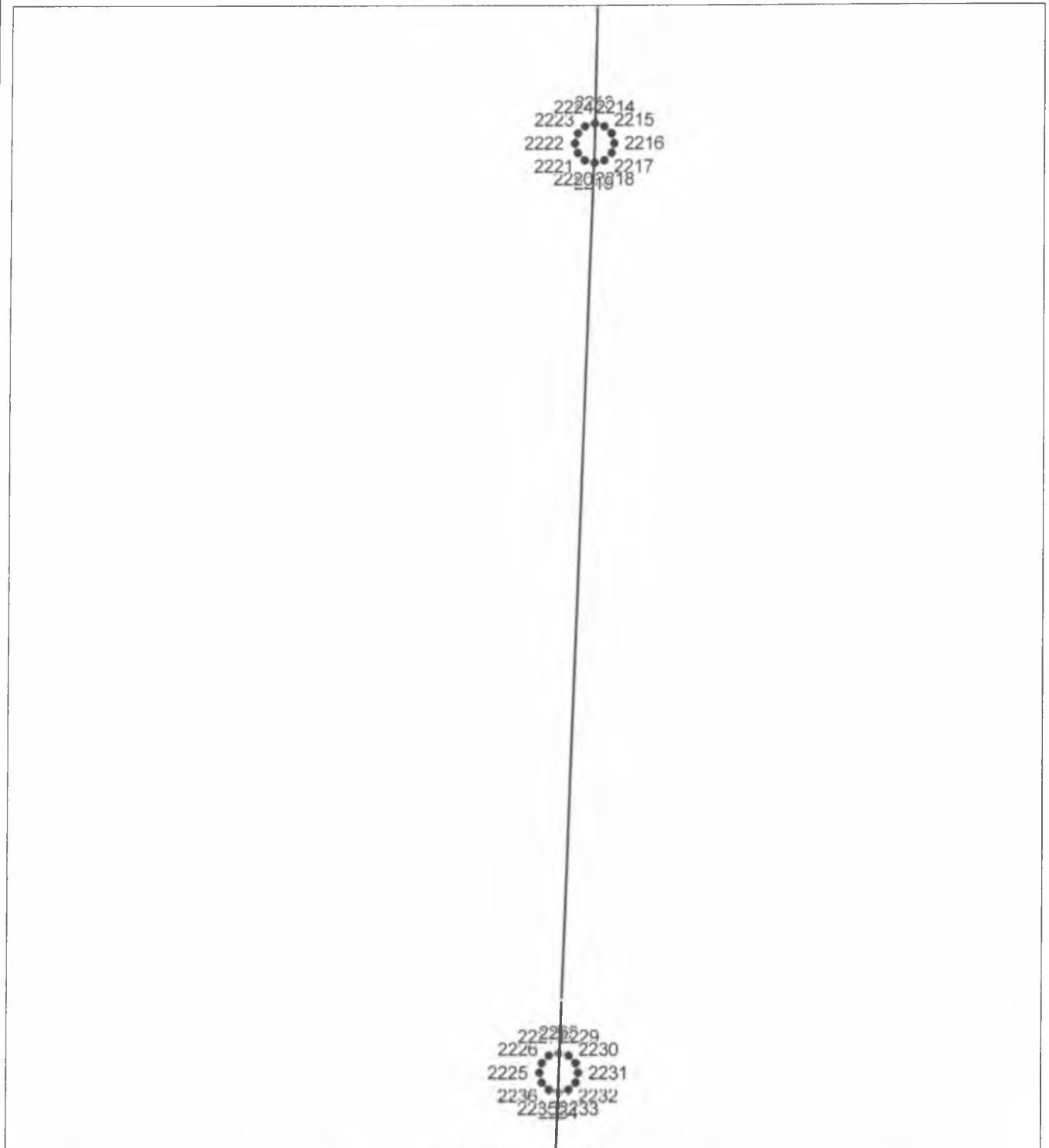
ОПИСАНИЕ МЕСТОПОЛОЖЕНИЯ ГРАНИЦ

Публичный сервитут

(наименование объекта, местоположение границ которого описано)

План границ объекта

Выносной лист №138



Масштаб 1:30

Используемые условные знаки и обозначения приведены на отдельной странице в конце раздела.

Подпись _____ Андрусенко Ю. И. Дата 2 сентября 2021 г.

Место для оттиска печати (при наличии) лица, составившего описание местоположения границ объекта

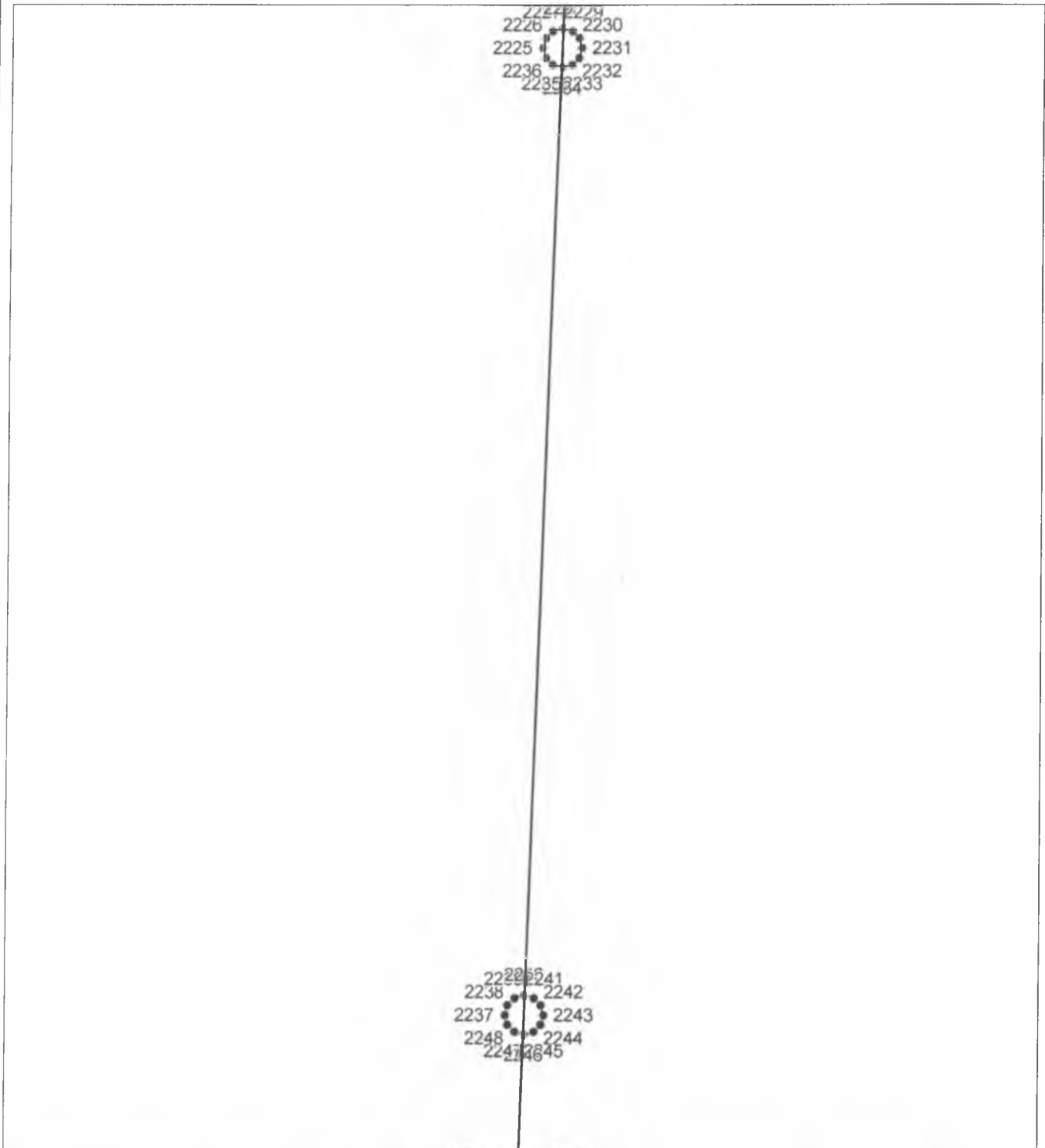
ОПИСАНИЕ МЕСТОПОЛОЖЕНИЯ ГРАНИЦ

Публичный сервитут

(наименование объекта, местоположение границ которого описано)

План границ объекта

Выносной лист №139



Масштаб 1:30

Используемые условные знаки и обозначения приведены на отдельной странице в конце раздела.

Подпись _____ Андрусенко Ю. И. Дата 2 сентября 2021 г.

Место для оттиска печати (при наличии) лица, составившего описание местоположения границ объекта

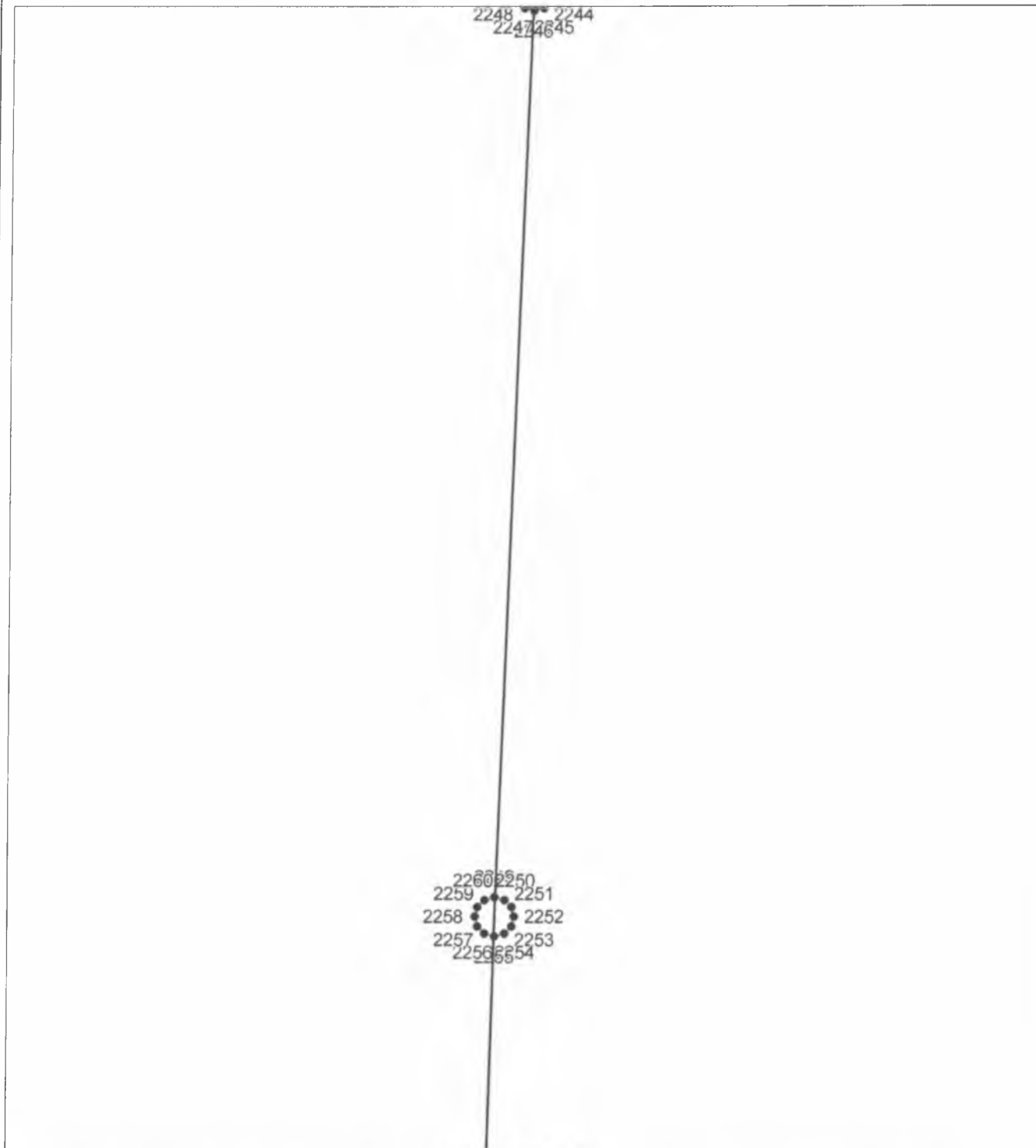
ОПИСАНИЕ МЕСТОПОЛОЖЕНИЯ ГРАНИЦ

Публичный сервитут

(наименование объекта, местоположение границ которого описано)

План границ объекта

Выносной лист №140



Масштаб 1:30

Используемые условные знаки и обозначения приведены на отдельной странице в конце раздела.

Подпись _____ Андрусенко Ю. И. Дата 2 сентября 2021 г.

Место для оттиска печати (при наличии) лица, составившего описание местоположения границ объекта


ОПИСАНИЕ МЕСТОПОЛОЖЕНИЯ ГРАНИЦ

Публичный сервитут

(наименование объекта, местоположение границ которого описано)

План границ объекта

Выносной лист №141



Масштаб 1:30

Используемые условные знаки и обозначения приведены на отдельной странице в конце раздела.

Подпись _____ Андрусенко Ю. И. Дата 2 сентября 2021 г.

Место для оттиска печати (при наличии) лица, составившего описание местоположения границ объекта

ОПИСАНИЕ МЕСТОПОЛОЖЕНИЯ ГРАНИЦ**Публичный сервитут**

(наименование объекта, местоположение границ которого описано)

План границ объекта**Выносной лист №142****Масштаб 1:30**

Используемые условные знаки и обозначения приведены на отдельной странице в конце раздела.

Подпись _____ *Андрусенко Ю. И.* Дата *2 сентября 2021 г.*

Место для оттиска печати (при наличии) лица, составившего описание местоположения границ объекта

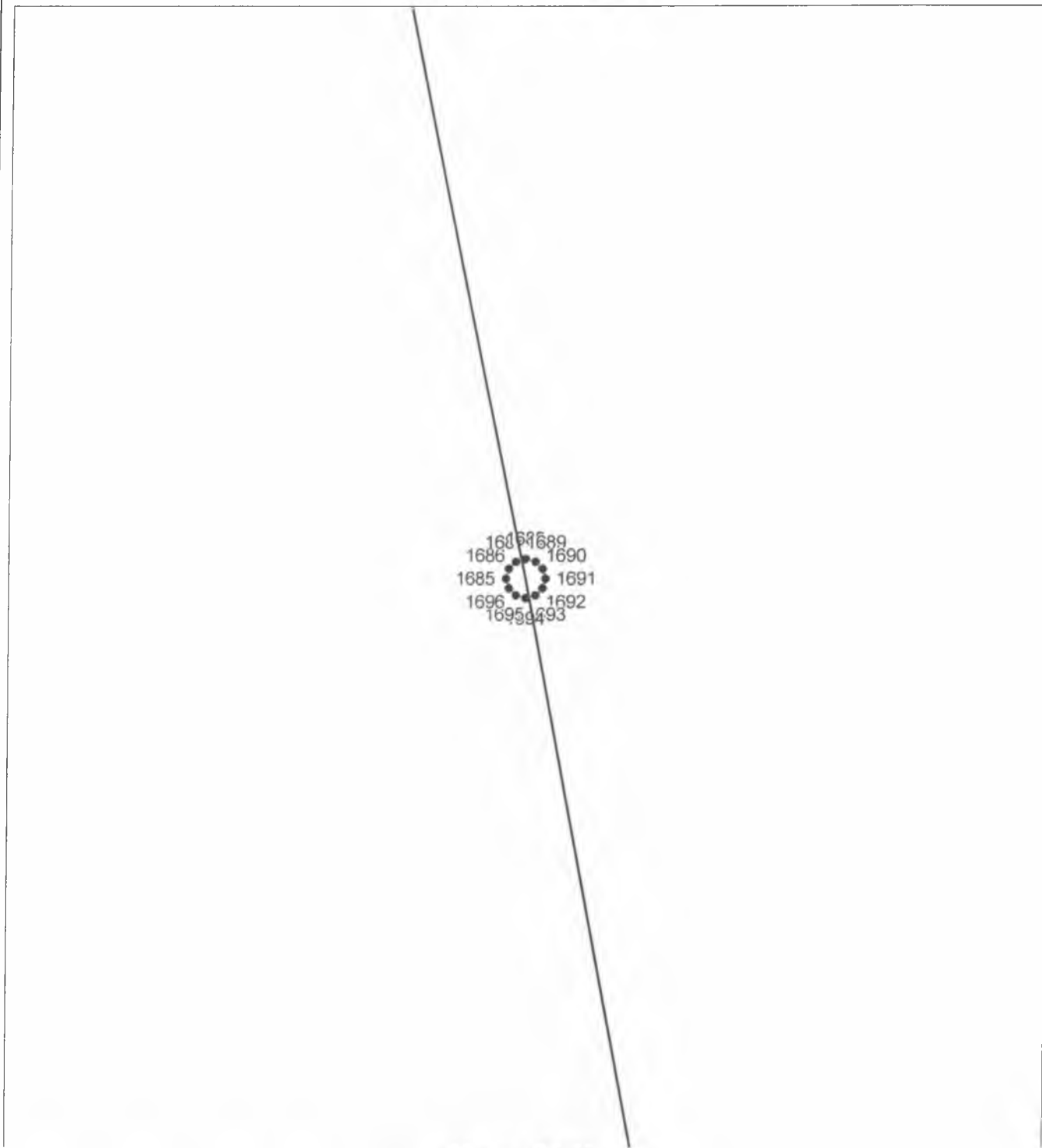
ОПИСАНИЕ МЕСТОПОЛОЖЕНИЯ ГРАНИЦ

Публичный сервитут

(наименование объекта, местоположение границ которого описано)

План границ объекта

Выносной лист №143



Масштаб 1:30

Используемые условные знаки и обозначения приведены на отдельной странице в конце раздела.

Подпись _____ Андрусенко Ю. И. Дата 2 сентября 2021 г.

Место для оттиска печати (при наличии) лица, составившего описание местоположения границ объекта

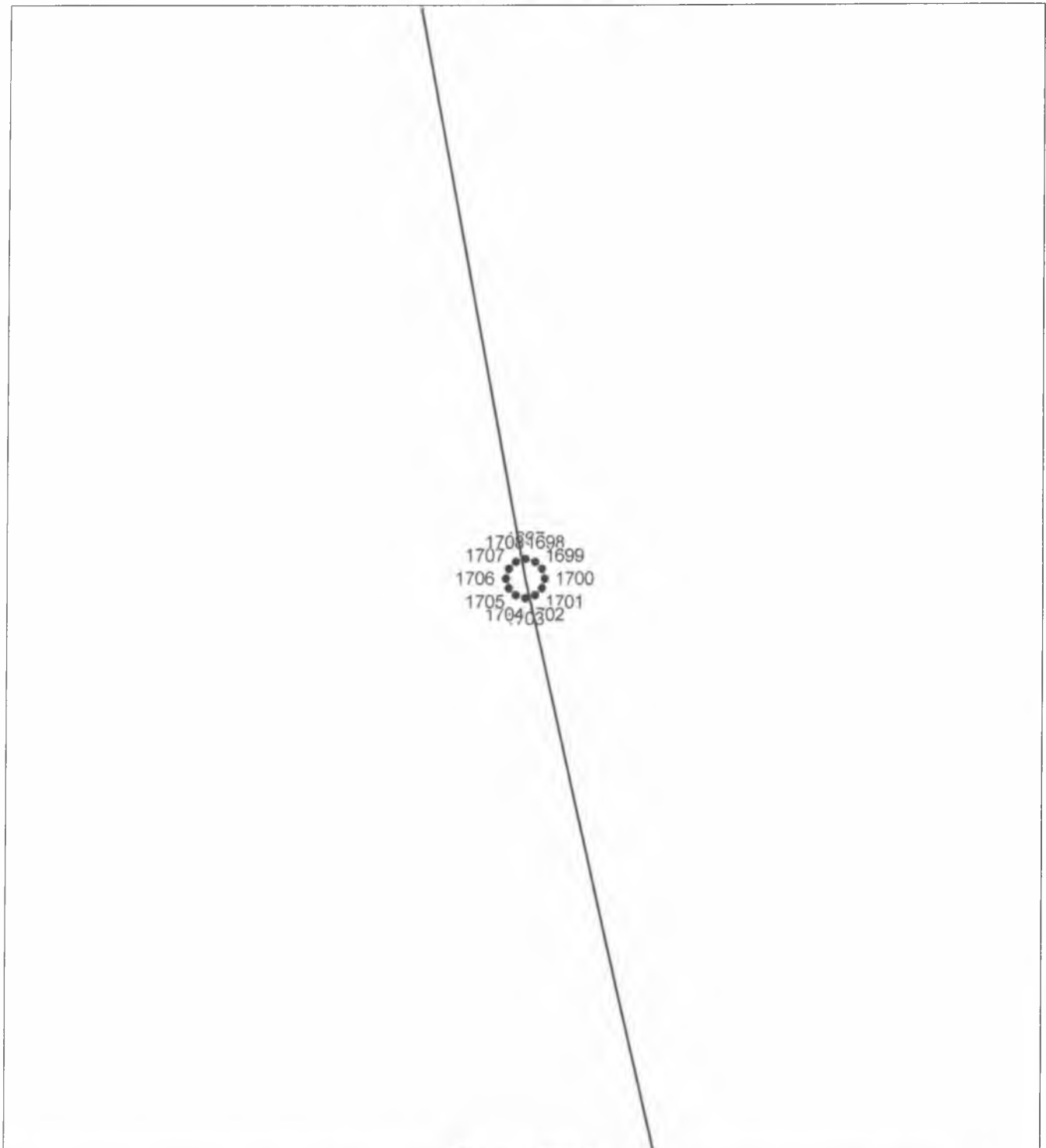
ОПИСАНИЕ МЕСТОПОЛОЖЕНИЯ ГРАНИЦ

Публичный сервитут

(наименование объекта, местоположение границ которого описано)

План границ объекта

Выносной лист №144



Масштаб 1:30

Используемые условные знаки и обозначения приведены на отдельной странице в конце раздела.

Подпись _____ Андрусенко Ю. И. Дата 2 сентября 2021 г.

Место для оттиска печати (при наличии) лица, составившего описание местоположения границ объекта

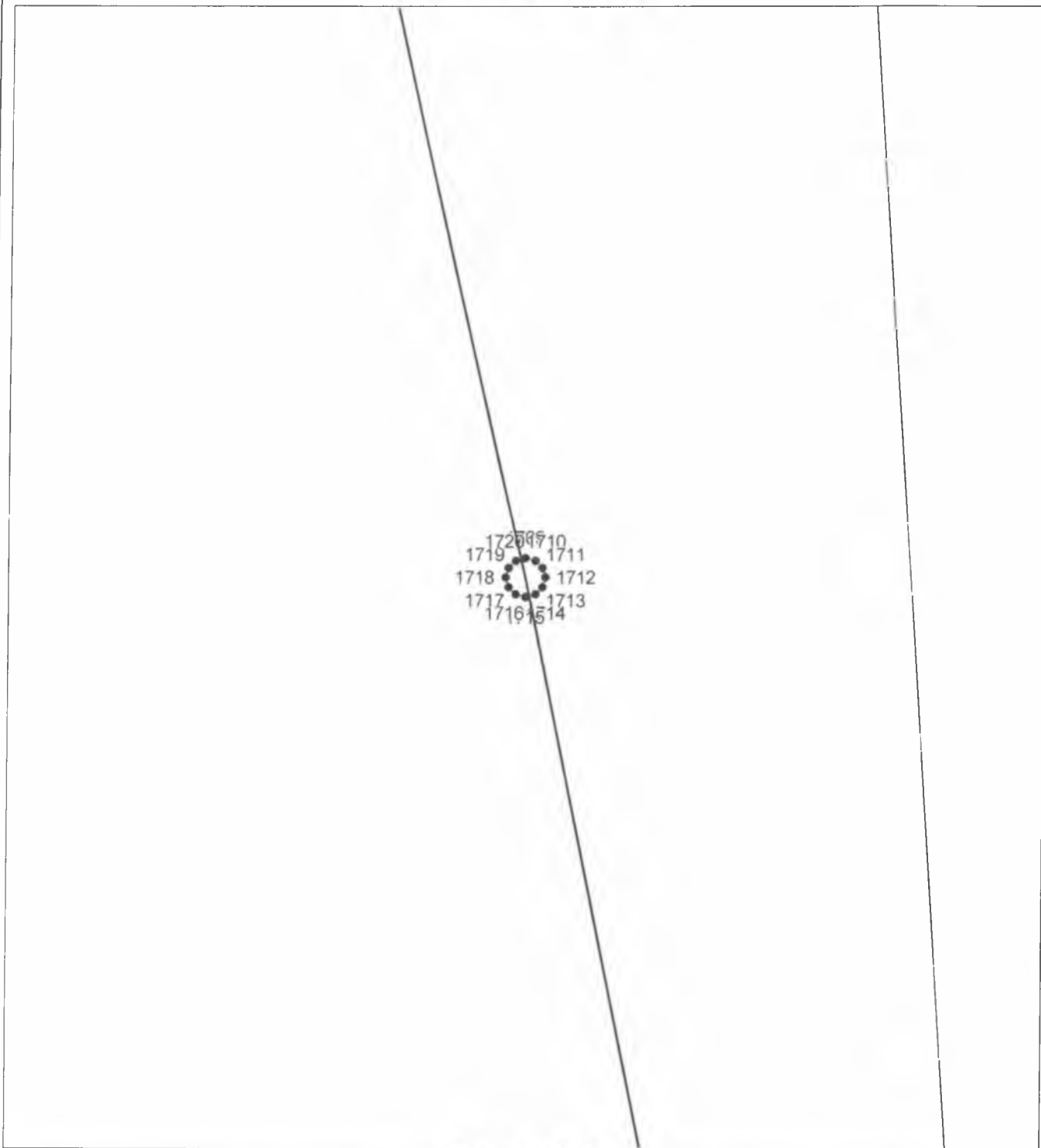
ОПИСАНИЕ МЕСТОПОЛОЖЕНИЯ ГРАНИЦ

Публичный сервитут

(наименование объекта, местоположение границ которого описано)

План границ объекта

Выносной лист №145



Масштаб 1:30

Используемые условные знаки и обозначения приведены на отдельной странице в конце раздела.

Подпись _____ *Андрусенко Ю. И.* Дата *2 сентября 2021 г.*

Место для оттиска печати (при наличии) лица, составившего описание местоположения границ объекта

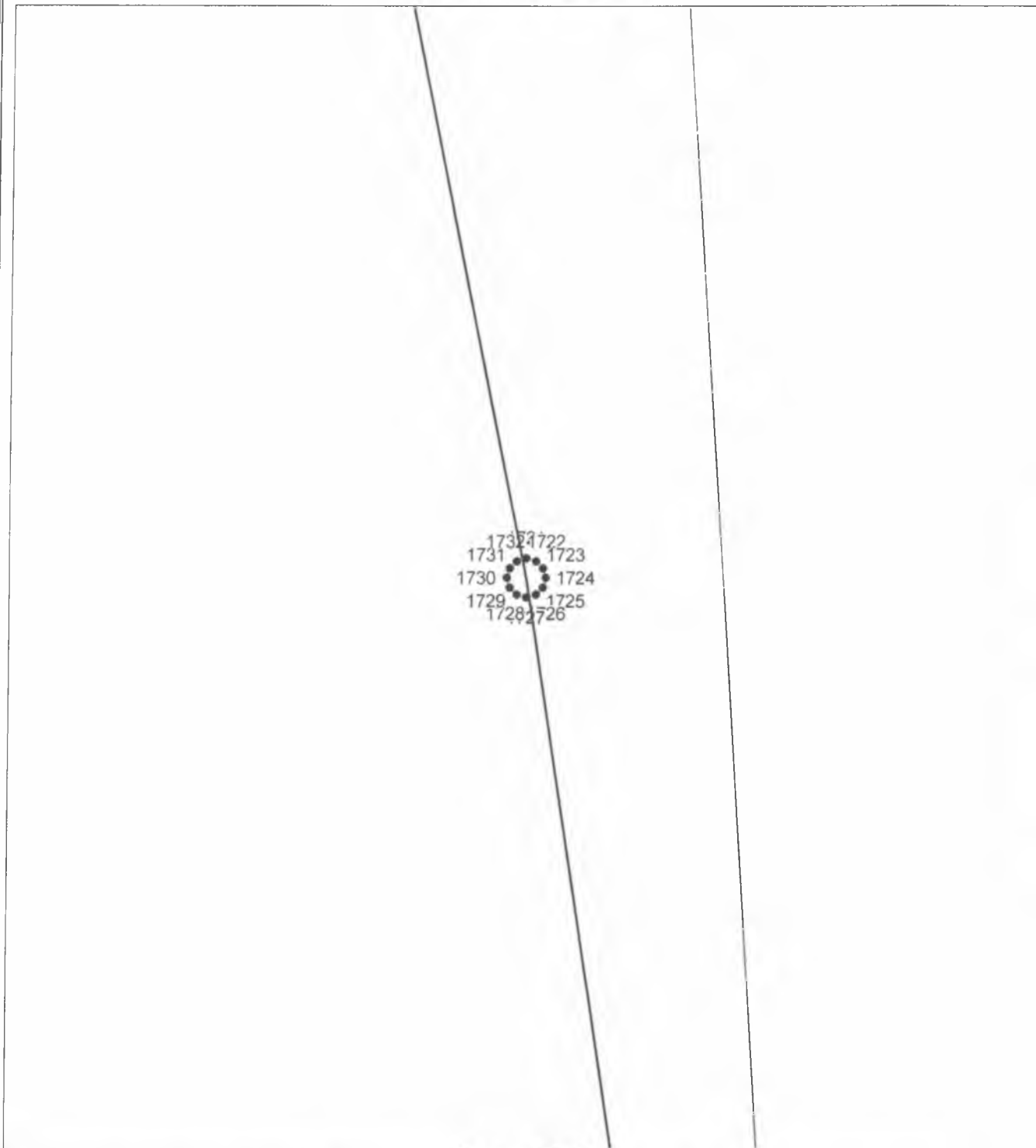
ОПИСАНИЕ МЕСТОПОЛОЖЕНИЯ ГРАНИЦ

Публичный сервитут

(наименование объекта, местоположение границ которого описано)

План границ объекта

Выносной лист №146



Масштаб 1:30

Используемые условные знаки и обозначения приведены на отдельной странице в конце раздела.

Подпись _____ Андрусенко Ю. И. Дата 2 сентября 2021 г.

Место для оттиска печати (при наличии) лица, составившего описание местоположения границ объекта

ОПИСАНИЕ МЕСТОПОЛОЖЕНИЯ ГРАНИЦ**Публичный сервитут**

(наименование объекта, местоположение границ которого описано)

План границ объекта

Выносной лист №147

1737
1738
1739
1740
1741
1742
1743
1744
1733
1734
1735
1736

Масштаб 1:30

Используемые условные знаки и обозначения приведены на отдельной странице в конце раздела.

Подпись _____ *Андрусенко Ю. И.* Дата *2 сентября 2021 г.*

Место для оттиска печати (при наличии) лица, составившего описание местоположения границ объекта

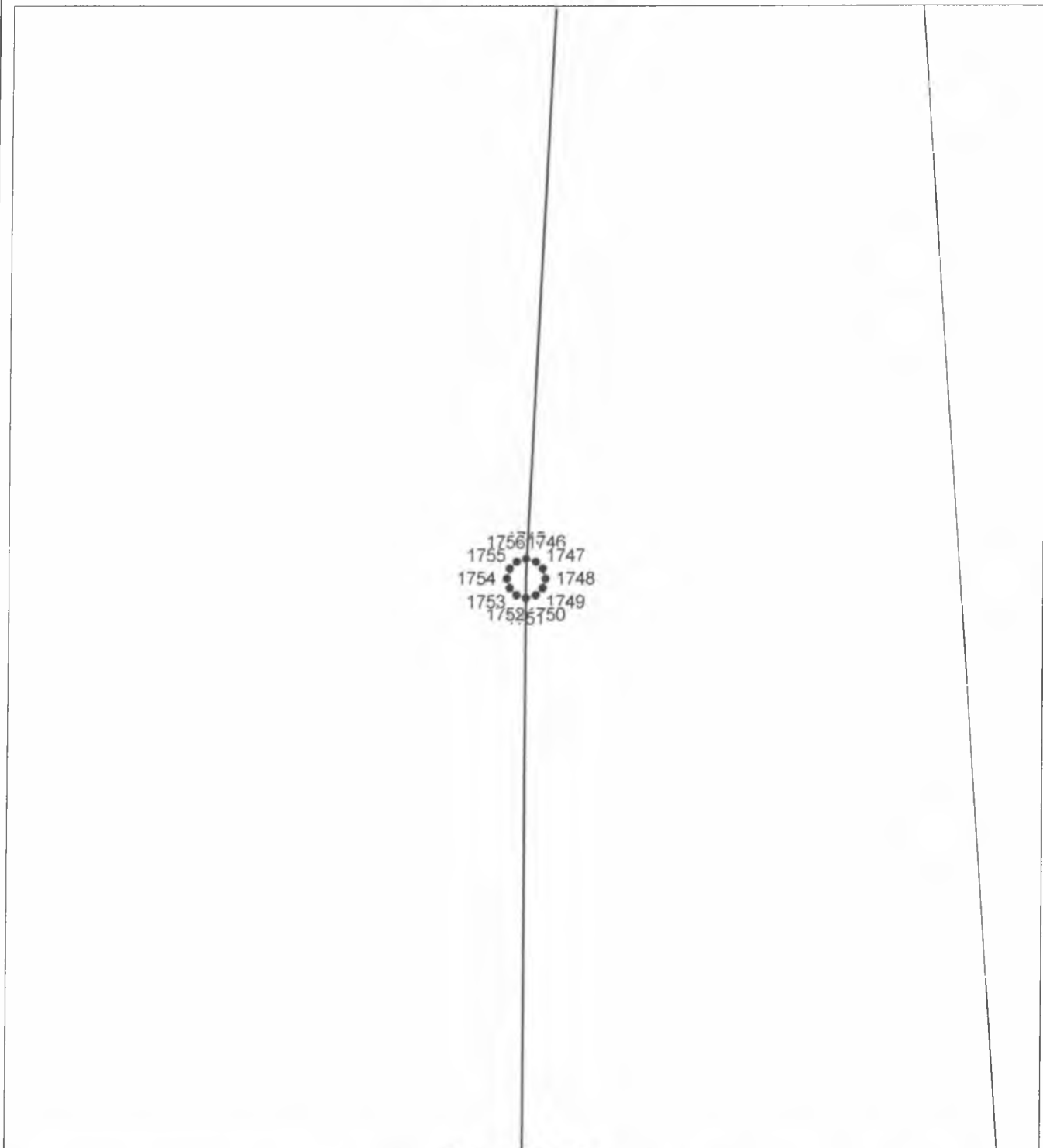
ОПИСАНИЕ МЕСТОПОЛОЖЕНИЯ ГРАНИЦ

Публичный сервитут

(наименование объекта, местоположение границ которого описано)

План границ объекта

Выносной лист №148



Масштаб 1:30

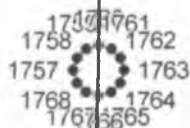
Используемые условные знаки и обозначения приведены на отдельной странице в конце раздела.

Подпись _____ *Андрусенко Ю. И.* Дата *2 сентября 2021 г.*

Место для оттиска печати (при наличии) лица, составившего описание местоположения границ объекта

ОПИСАНИЕ МЕСТОПОЛОЖЕНИЯ ГРАНИЦ**Публичный сервитут**

(наименование объекта, местоположение границ которого описано)

План границ объекта**Выносной лист №149**

1730 1761
1758 1762
1757 1763
1768 1764
1767 1765

Масштаб 1:30

Используемые условные знаки и обозначения приведены на отдельной странице в конце раздела.

Подпись _____ *Андрусенко Ю. И.* Дата *2 сентября 2021 г.*

Место для оттиска печати (при наличии) лица, составившего описание местоположения границ объекта

ОПИСАНИЕ МЕСТОПОЛОЖЕНИЯ ГРАНИЦ

Публичный сервитут

(наименование объекта, местоположение границ которого описано)

План границ объекта

Выносной лист №150



Масштаб 1:30

Используемые условные знаки и обозначения приведены на отдельной странице в конце раздела.

Подпись _____ *Андрусенко Ю. И.* Дата *2 сентября 2021 г.*

Место для оттиска печати (при наличии) лица, составившего описание местоположения границ объекта

ОПИСАНИЕ МЕСТОПОЛОЖЕНИЯ ГРАНИЦ

Публичный сервитут

(наименование объекта, местоположение границ которого описано)

План границ объекта

Выносной лист №151



Масштаб 1:30

Используемые условные знаки и обозначения приведены на отдельной странице в конце раздела.

Подпись _____ Андрусенко Ю. И. Дата 2 сентября 2021 г.

Место для оттиска печати (при наличии) лица, составившего описание местоположения границ объекта

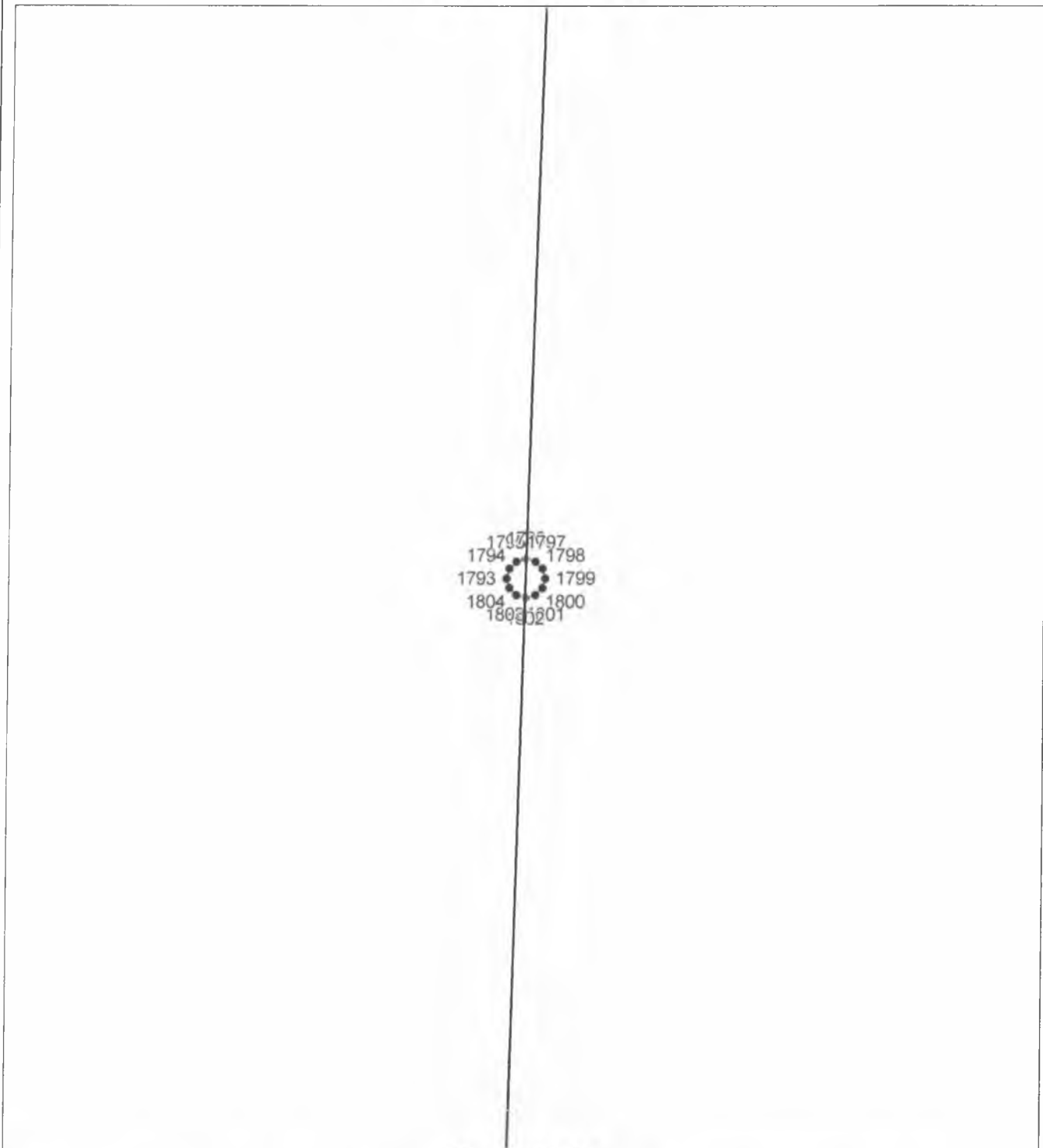
ОПИСАНИЕ МЕСТОПОЛОЖЕНИЯ ГРАНИЦ

Публичный сервитут

(наименование объекта, местоположение границ которого описано)

План границ объекта

Выносной лист №152



Масштаб 1:30

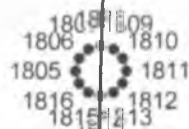
Используемые условные знаки и обозначения приведены на отдельной странице в конце раздела.

Подпись _____ *Андрусенко Ю. И.* Дата *2 сентября 2021 г.*

Место для оттиска печати (при наличии) лица, составившего описание местоположения границ объекта

ОПИСАНИЕ МЕСТОПОЛОЖЕНИЯ ГРАНИЦ**Публичный сервитут**

(наименование объекта, местоположение границ которого описано)

План границ объекта**Выносной лист №153****Масштаб 1:30**

Используемые условные знаки и обозначения приведены на отдельной странице в конце раздела.

Подпись _____ *Андрусенко Ю. И.* Дата *2 сентября 2021 г.*

Место для оттиска печати (при наличии) лица, составившего описание местоположения границ объекта

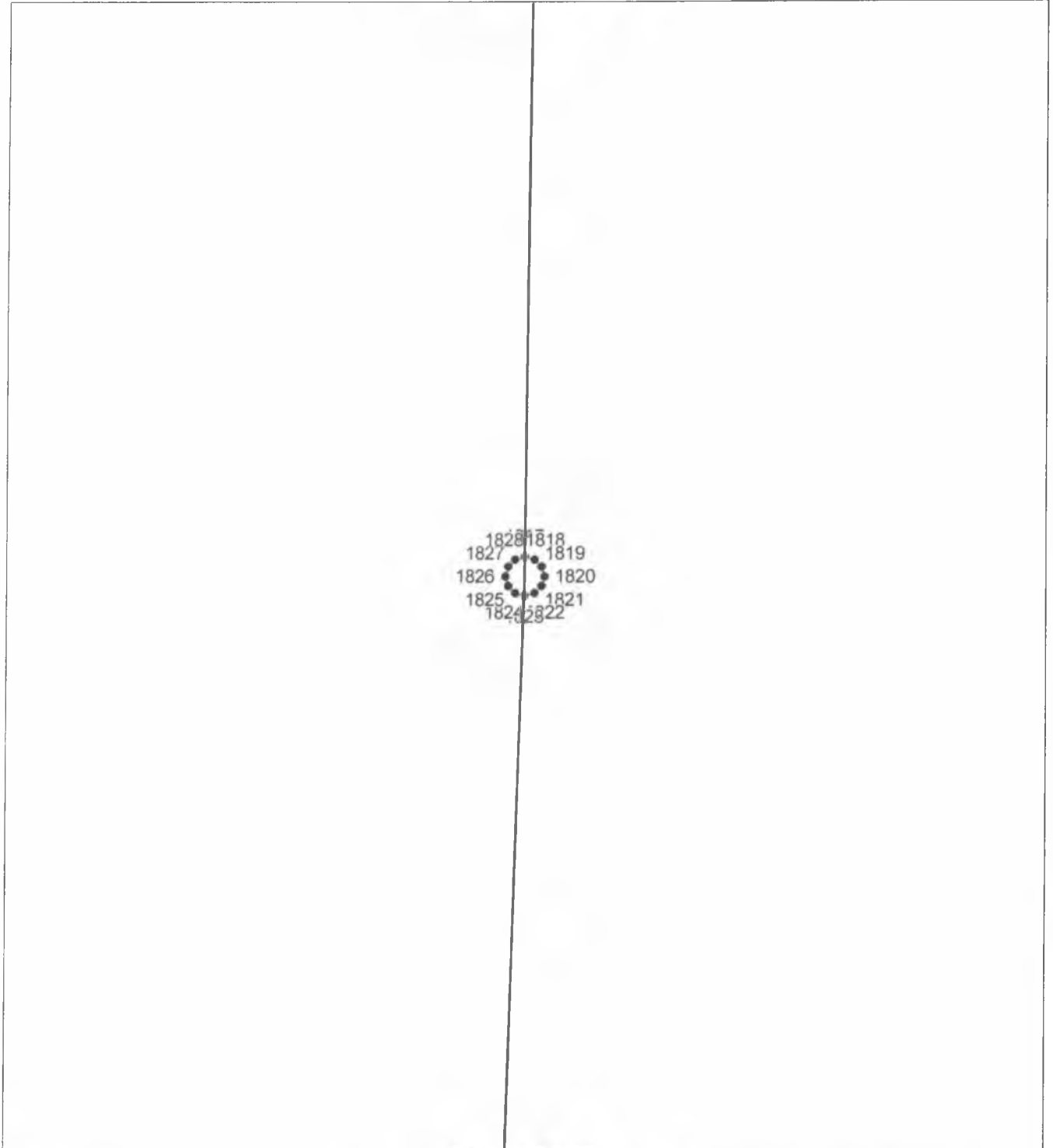
ОПИСАНИЕ МЕСТОПОЛОЖЕНИЯ ГРАНИЦ

Публичный сервитут

(наименование объекта, местоположение грани которого описано)

План границ объекта

Выносной лист №154



Масштаб 1:30

Используемые условные знаки и обозначения приведены на отдельной странице в конце раздела.

Подпись _____ *Андрусенко Ю. И.* Дата *2 сентября 2021 г.*

Место для оттиска печати (при наличии) лица, составившего описание местоположения границ объекта

ОПИСАНИЕ МЕСТОПОЛОЖЕНИЯ ГРАНИЦ

Публичный сервитут

(наименование объекта, местоположение границ которого описано)

План границ объекта

Выносной лист №155



Масштаб 1:30

Используемые условные знаки и обозначения приведены на отдельной странице в конце раздела.

Подпись _____ *Андрусенко Ю. И.* Дата *2 сентября 2021 г.*

Место для оттиска печати (при наличии) лица, составившего описание местоположения границ объекта

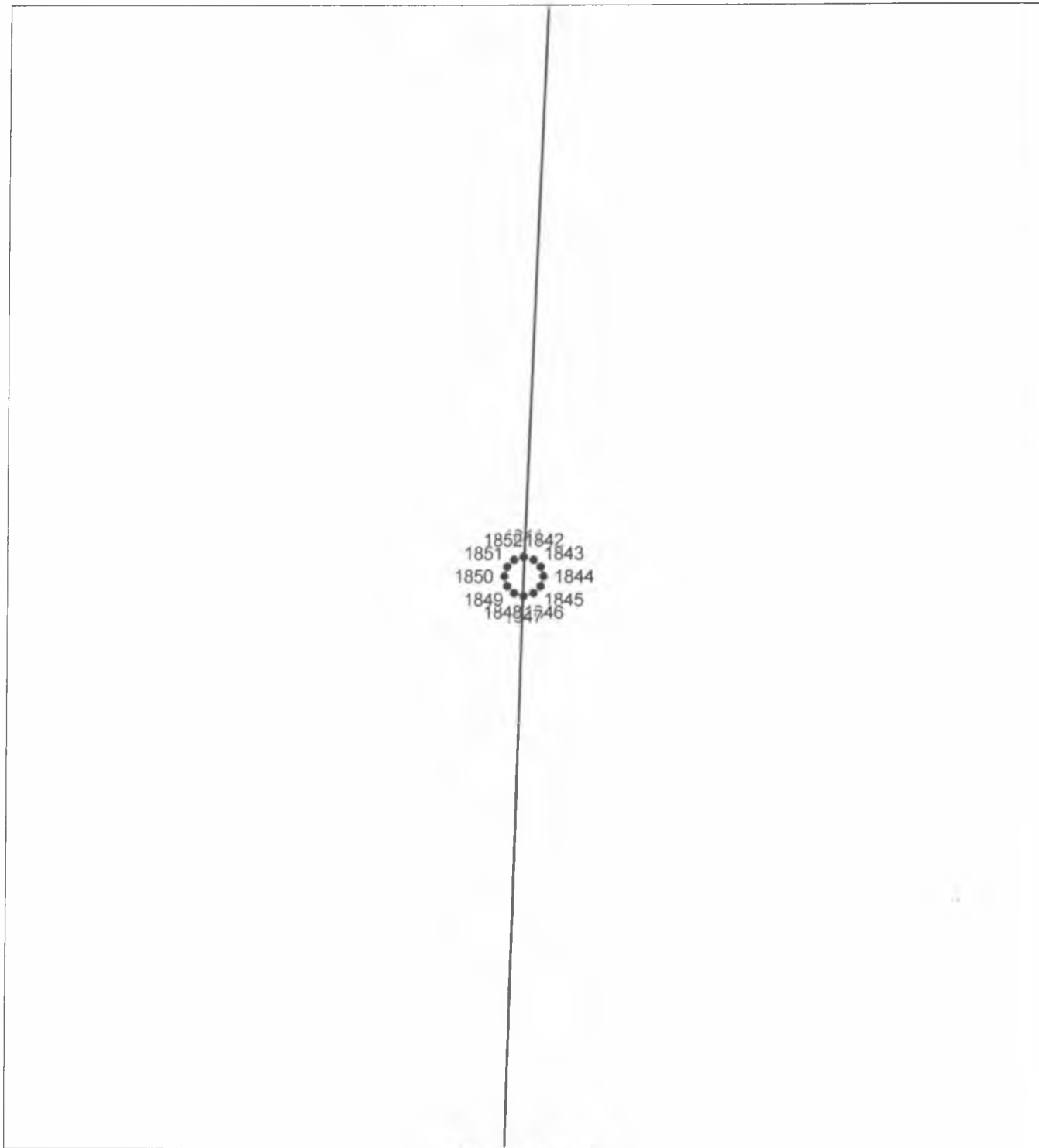
ОПИСАНИЕ МЕСТОПОЛОЖЕНИЯ ГРАНИЦ

Публичный сервитут

(наименование объекта, местоположение границы которого описано)

План границ объекта

Выносной лист №156



Масштаб 1:30

Используемые условные знаки и обозначения приведены на отдельной странице в конце раздела.

Подпись _____ *Андрусенко Ю. И.* Дата *2 сентября 2021 г.*

Место для оттиска печати (при наличии) лица, составившего описание местоположения границ объекта

ОПИСАНИЕ МЕСТОПОЛОЖЕНИЯ ГРАНИЦ**Публичный сервитут**

(наименование объекта, местоположение границ которого описано)

План границ объекта**Выносной лист №157****Масштаб 1:30**

Используемые условные знаки и обозначения приведены на отдельной странице в конце раздела.

Подпись _____ *Андрусенко Ю. И.* Дата *2 сентября 2021 г.*

Место для оттиска печати (при наличии) лица, составившего описание местоположения границ объекта

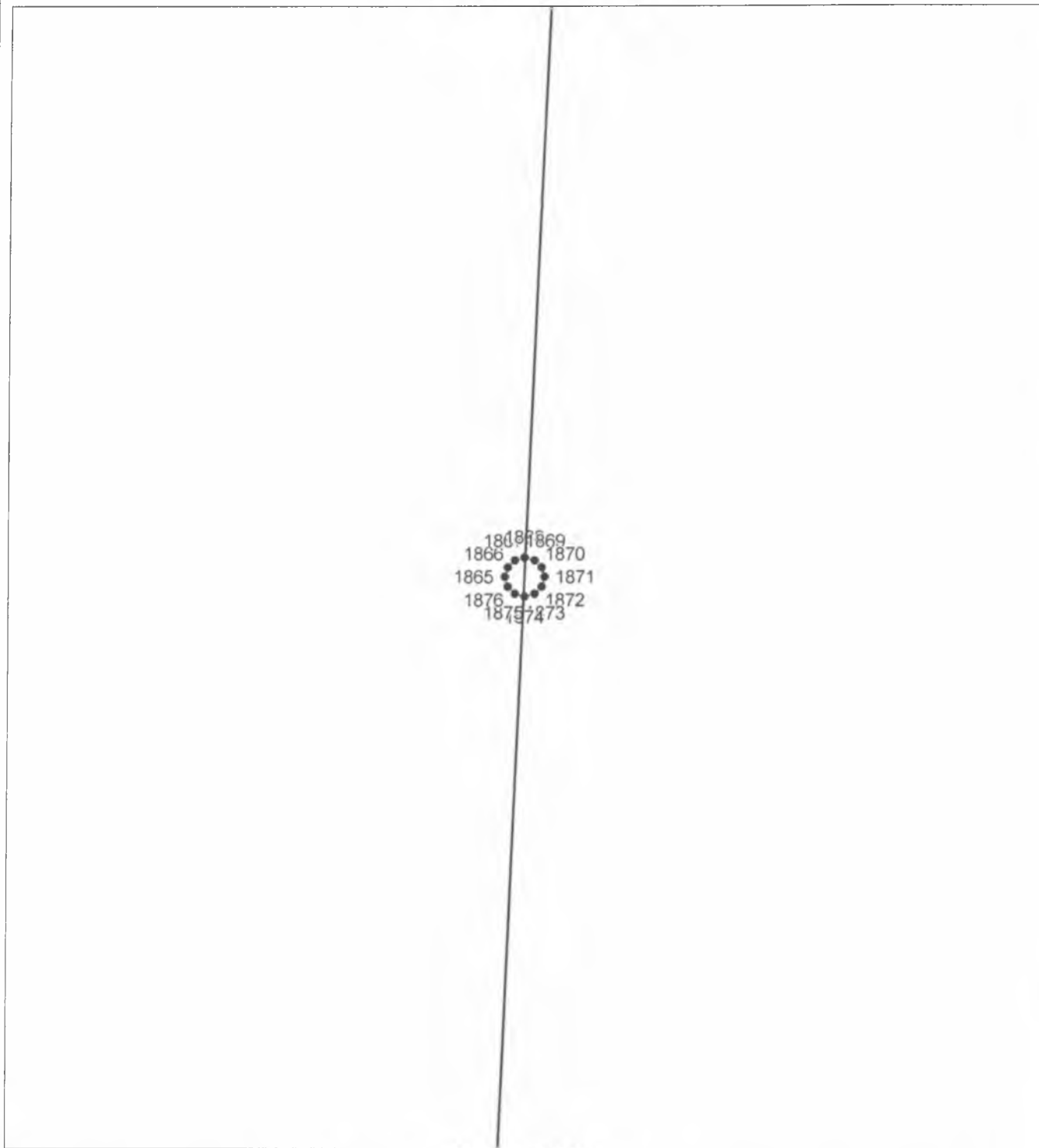
ОПИСАНИЕ МЕСТОПОЛОЖЕНИЯ ГРАНИЦ

Публичный сервитут

(наименование объекта, местоположение границ которого описано)

План границ объекта

Выносной лист №158



Масштаб 1:30

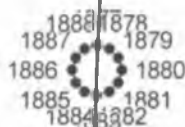
Используемые условные знаки и обозначения приведены на отдельной странице в конце раздела.

Подпись _____ *Андрусенко Ю. И.* Дата *2 сентября 2021 г.*

Место для оттиска печати (при наличии) лица, составившего описание местоположения границ объекта

ОПИСАНИЕ МЕСТОПОЛОЖЕНИЯ ГРАНИЦ**Публичный сервитут**

(наименование объекта, местоположение границ которого описано)

План границ объекта**Выносной лист №159****Масштаб 1:30**

Используемые условные знаки и обозначения приведены на отдельной странице в конце раздела.

Подпись _____ *Андрусенко Ю. И.* Дата *2 сентября 2021 г.*

Место для оттиска печати (при наличии) лица, составившего описание местоположения границ объекта

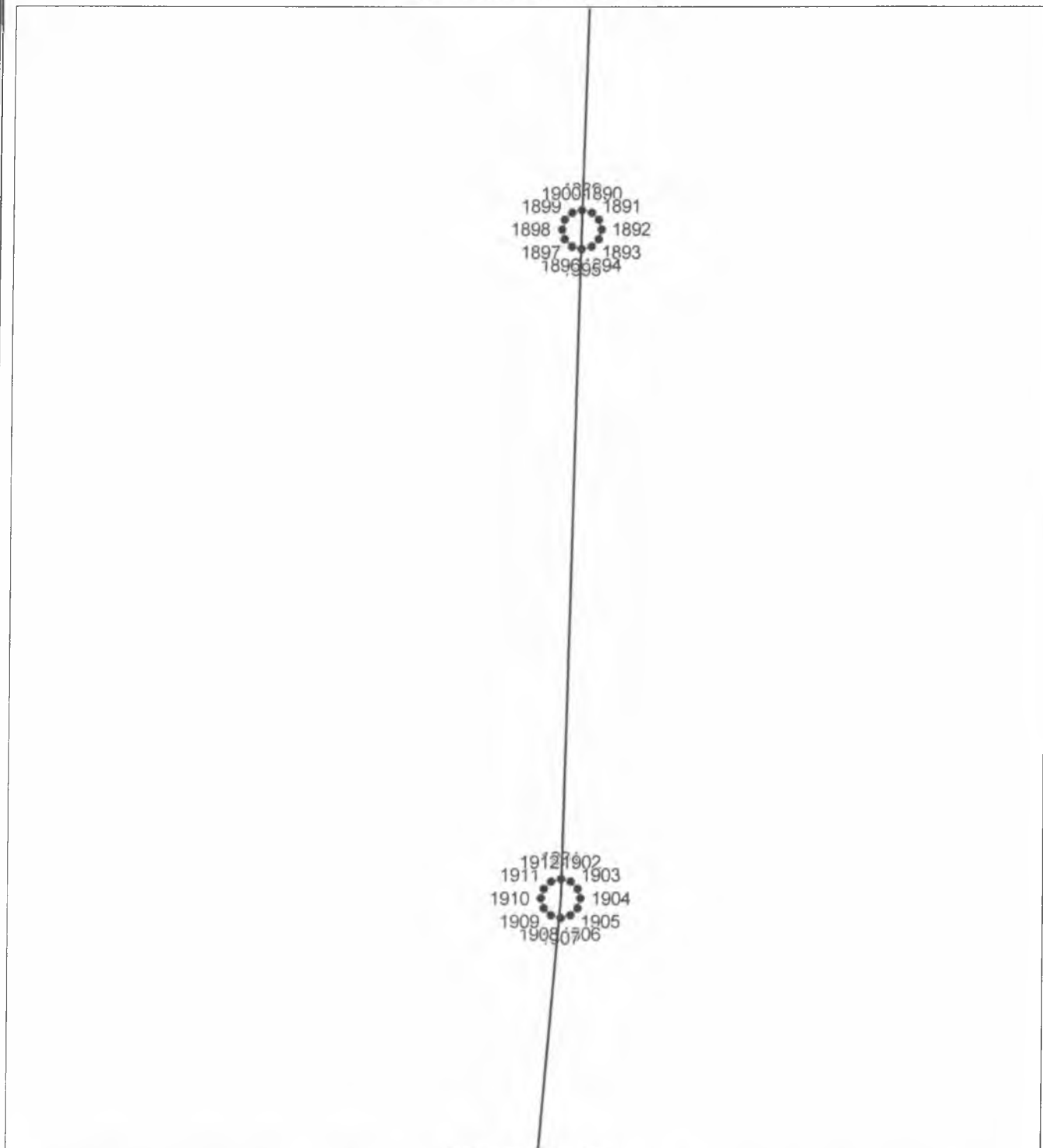
ОПИСАНИЕ МЕСТОПОЛОЖЕНИЯ ГРАНИЦ

Публичный сервитут

(наименование объекта, местоположение границ которого описано)

План границ объекта

Выносной лист №160



Масштаб 1:30

Используемые условные знаки и обозначения приведены на отдельной странице в конце раздела.

Подпись _____ Андрусенко Ю. И. Дата 2 сентября 2021 г.

Место для оттиска печати (при наличии) лица, составившего описание местоположения границ объекта

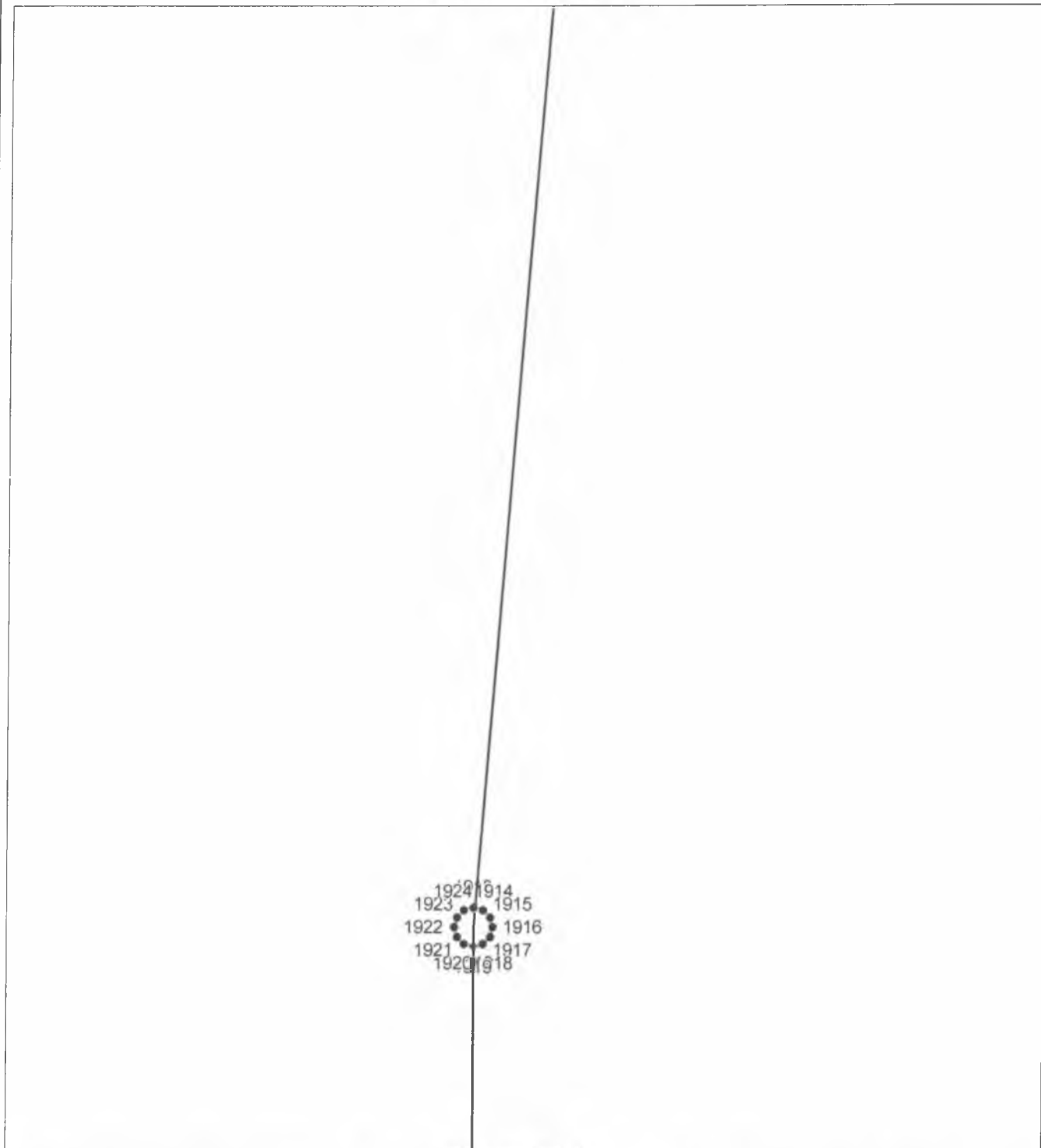
ОПИСАНИЕ МЕСТОПОЛОЖЕНИЯ ГРАНИЦ

Публичный сервитут

(наименование объекта, местоположение границ которого описано)

План границ объекта

Выносной лист №161



Масштаб 1:30

Используемые условные знаки и обозначения приведены на отдельной странице в конце раздела.

Подпись _____ Андрусенко Ю. И. Дата 2 сентября 2021 г.

Место для оттиска печати (при наличии) лица, составившего описание местоположения границ объекта

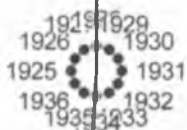
ОПИСАНИЕ МЕСТОПОЛОЖЕНИЯ ГРАНИЦ

Публичный сервитут

(наименование объекта, местоположение границ которого описано)

План границ объекта

Выносной лист №162



1925 1926 1929 1930
1931 1932 1933 1936

Масштаб 1:30

Используемые условные знаки и обозначения приведены на отдельной странице в конце раздела.

Подпись _____ Андрусенко Ю. И. Дата 2 сентября 2021 г.

Место для оттиска печати (при наличии) лица, составившего описание местоположения границ объекта

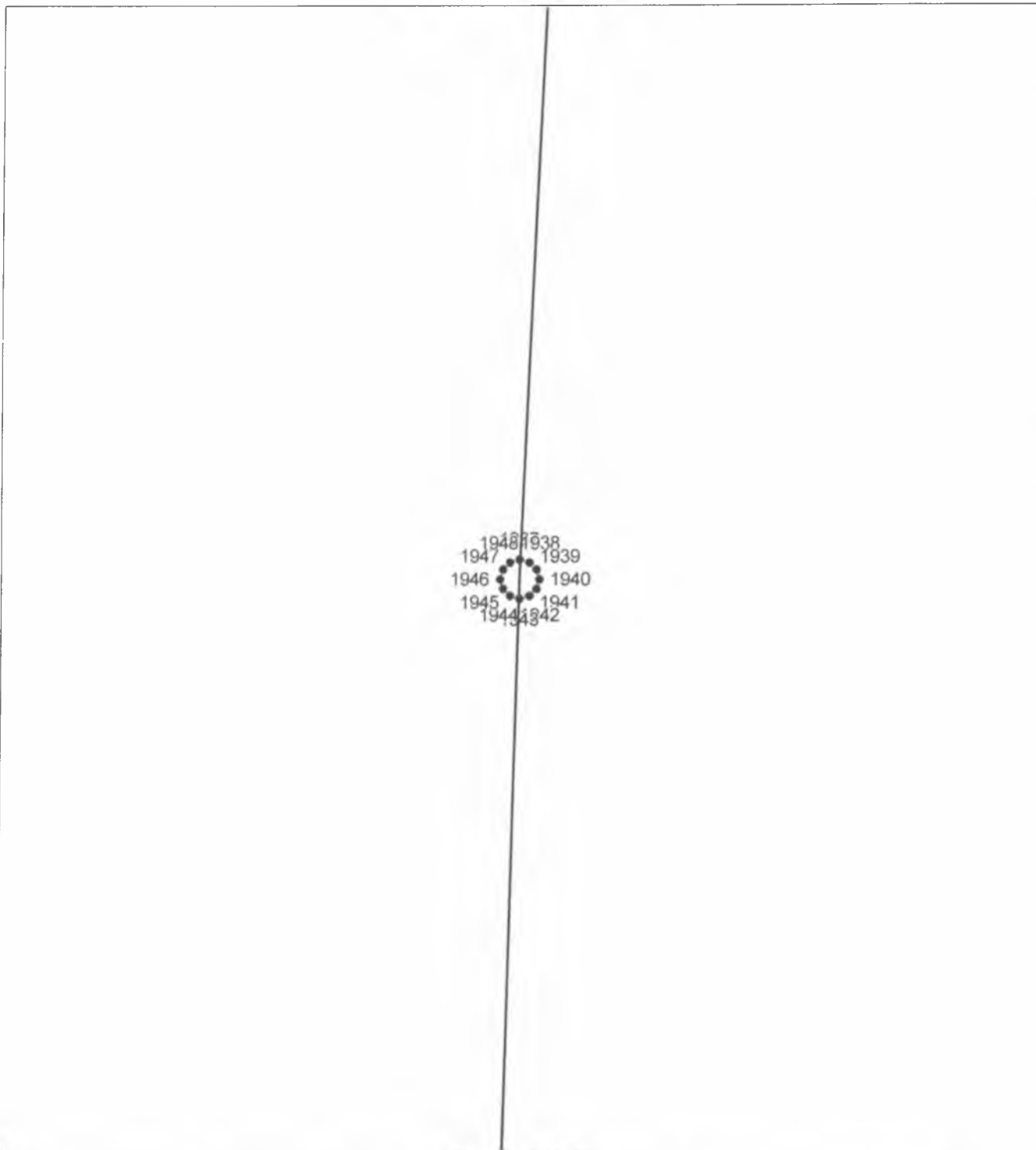
ОПИСАНИЕ МЕСТОПОЛОЖЕНИЯ ГРАНИЦ

Публичный сервитут

(наименование объекта, местоположение грани которого описано)

План границ объекта

Выносной лист №163



Масштаб 1:30

Используемые условные знаки и обозначения приведены на отдельной странице в конце раздела.

Подпись _____ *Андрусенко Ю. И.* Дата *2 сентября 2021 г.*

Место для оттиска печати (при наличии) лица, составившего описание местоположения границ объекта

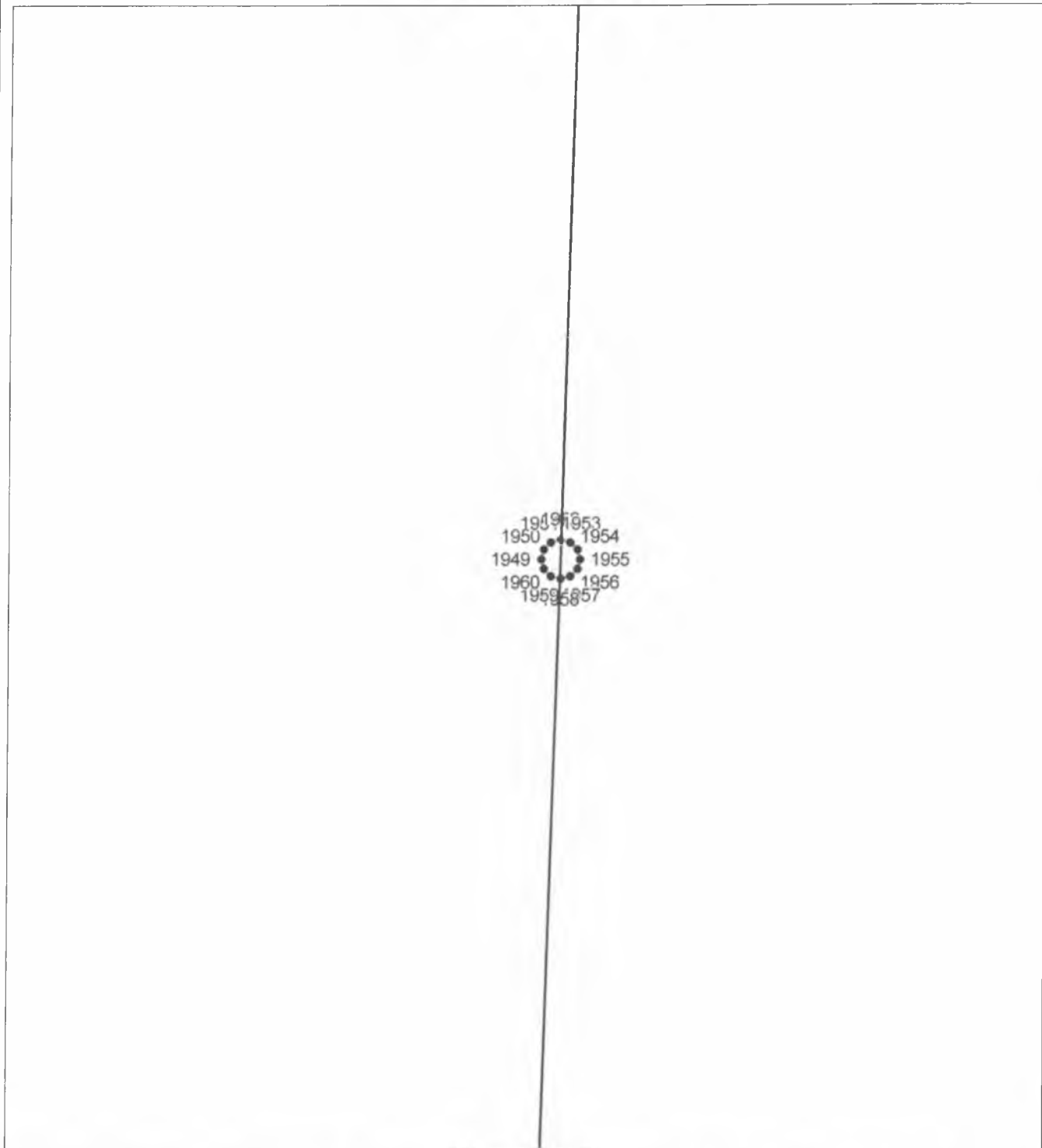
ОПИСАНИЕ МЕСТОПОЛОЖЕНИЯ ГРАНИЦ

Публичный сервитут

(наименование объекта, местоположение грани которого описано)

План границ объекта

Выносной лист №164



Масштаб 1:30

Используемые условные знаки и обозначения приведены на отдельной странице в конце раздела.

Подпись _____ *Андрусенко Ю. И.* Дата *2 сентября 2021 г.*

Место для оттиска печати (при наличии) лица, составившего описание местоположения границ объекта

ОПИСАНИЕ МЕСТОПОЛОЖЕНИЯ ГРАНИЦ

Публичный сервитут

(наименование объекта, местоположение границ которого описано)

План границ объекта

Выносной лист №165



Масштаб 1:30

Используемые условные знаки и обозначения приведены на отдельной странице в конце раздела.

Подпись _____ *Андрусенко Ю. И.* Дата *2 сентября 2021 г.*

Место для оттиска печати (при наличии) лица, составившего описание местоположения границ объекта

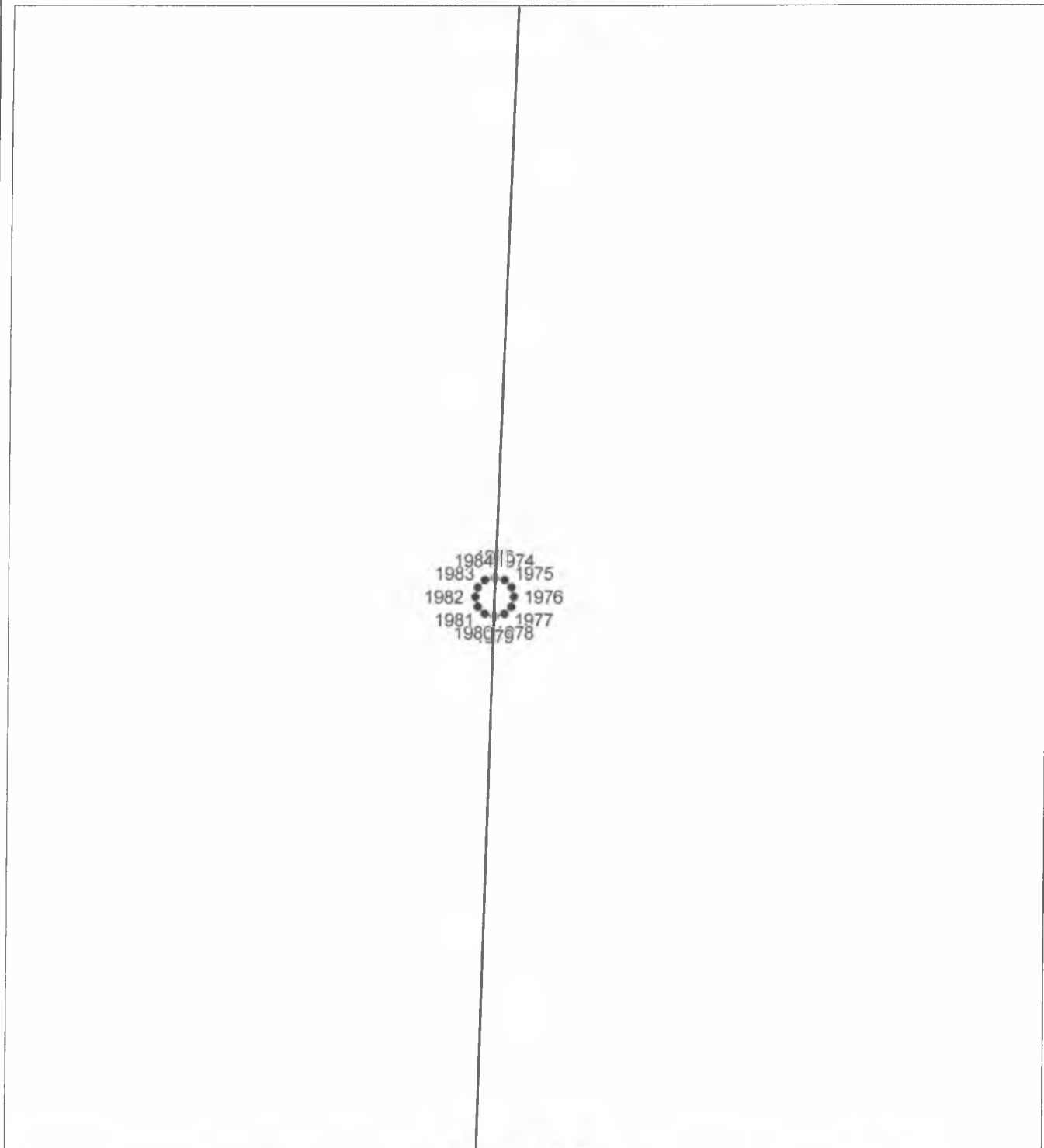
ОПИСАНИЕ МЕСТОПОЛОЖЕНИЯ ГРАНИЦ

Публичный сервитут

(наименование объекта, местоположение границ которого описано)

План границ объекта

Выносной лист №166



Масштаб 1:30

Используемые условные знаки и обозначения приведены на отдельной странице в конце раздела.

Подпись _____ *Андрусенко Ю. И.* Дата *2 сентября 2021 г.*

Место для оттиска печати (при наличии) лица, составившего описание местоположения границ объекта

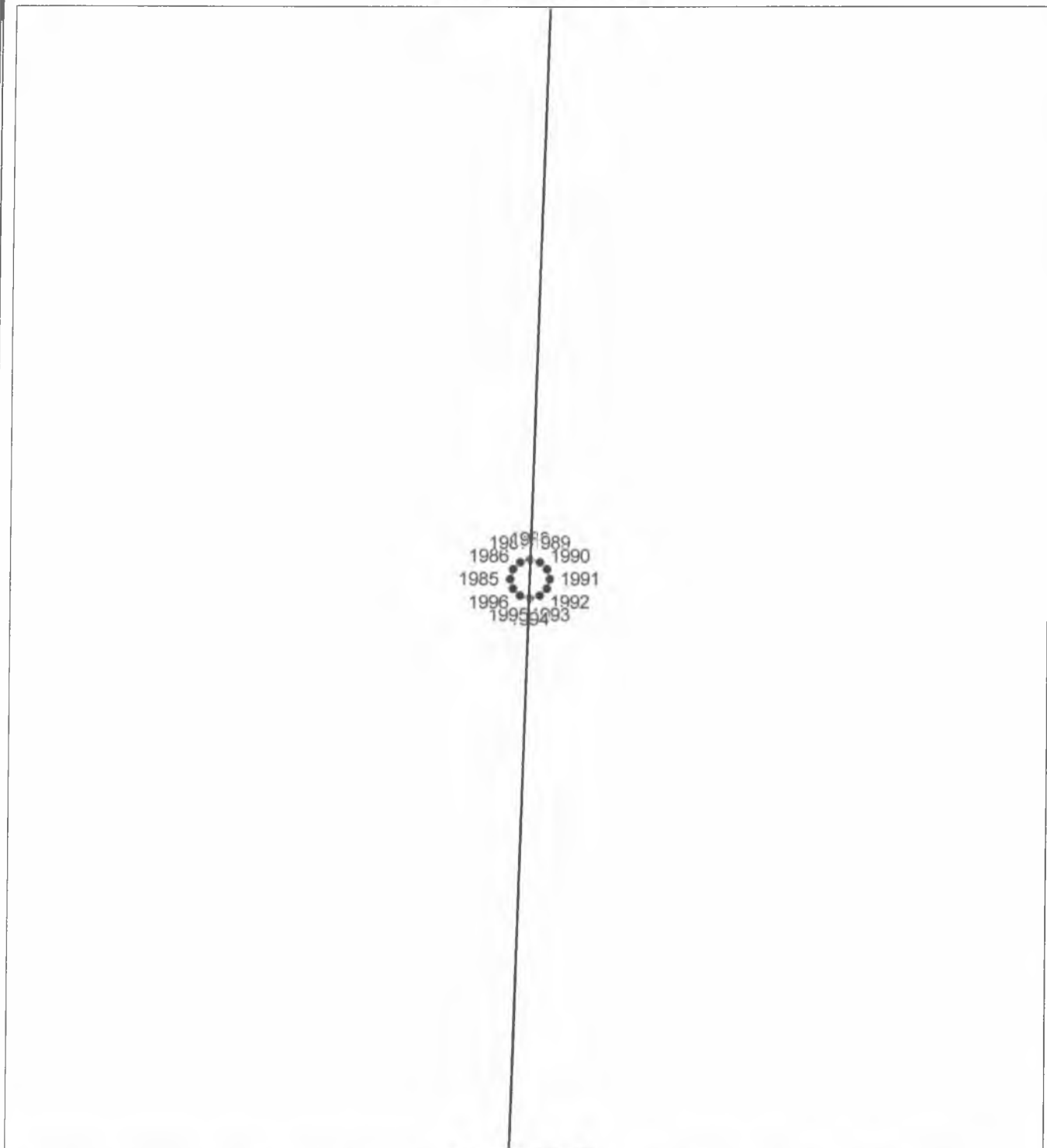
ОПИСАНИЕ МЕСТОПОЛОЖЕНИЯ ГРАНИЦ

Публичный сервитут

(наименование объекта, местоположение грани которого описано)

План границ объекта

Выносной лист №167



Масштаб 1:30

Используемые условные знаки и обозначения приведены на отдельной странице в конце раздела.

Подпись _____ Андрусенко Ю. И. Дата 2 сентября 2021 г.

Место для оттиска печати (при наличии) лица, составившего описание местоположения границ объекта

ОПИСАНИЕ МЕСТОПОЛОЖЕНИЯ ГРАНИЦ**Публичный сервитут**

(наименование объекта, местоположение границ которого описано)

План границ объекта**Выносной лист №168**

1997 1998 2001 2002 2003 2004 2005 2008

Масштаб 1:30

Используемые условные знаки и обозначения приведены на отдельной странице в конце раздела.

Подпись _____ *Андрусенко Ю. И.* Дата *2 сентября 2021 г.*

Место для оттиска печати (при наличии) лица, составившего описание местоположения границ объекта

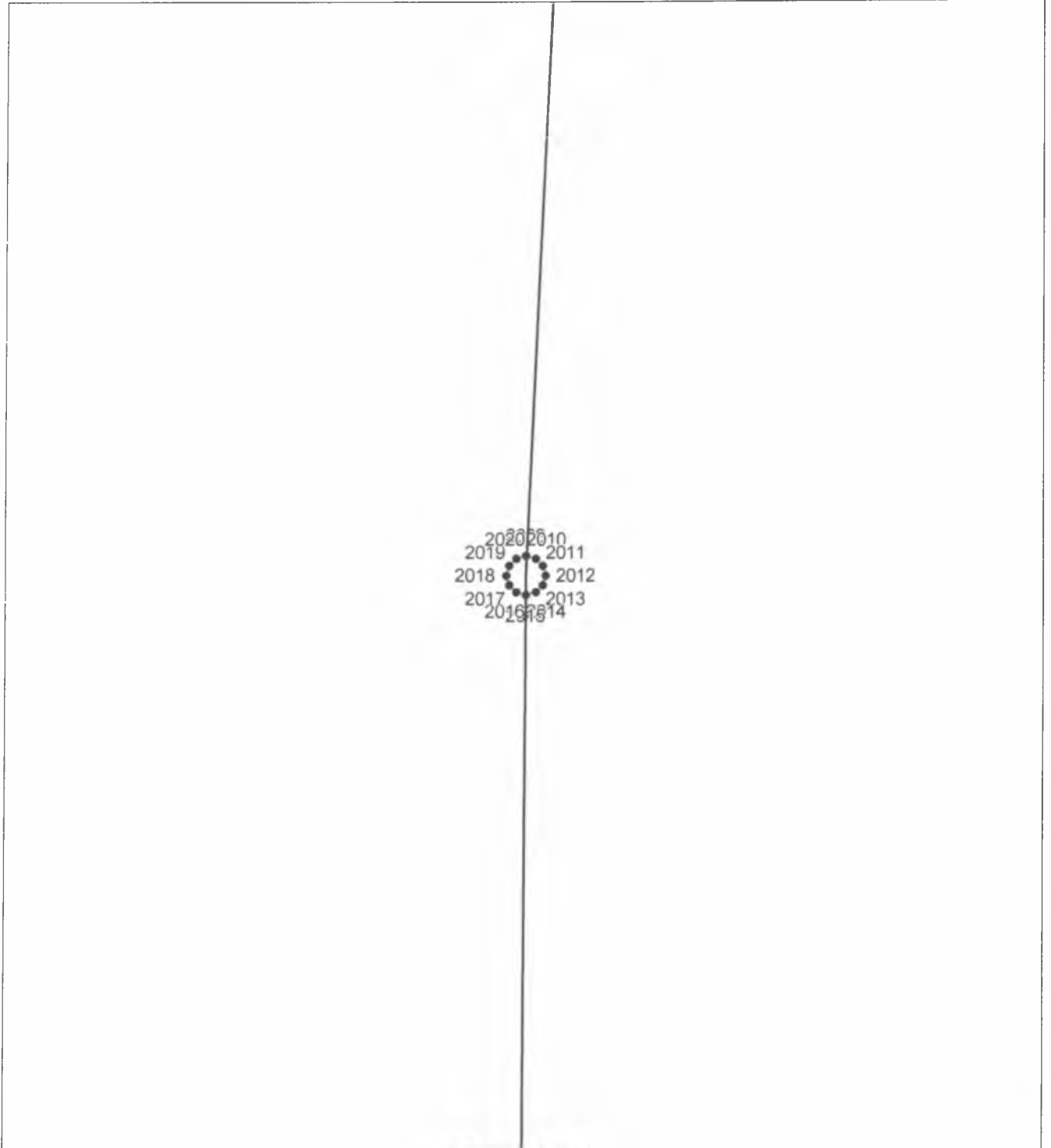
ОПИСАНИЕ МЕСТОПОЛОЖЕНИЯ ГРАНИЦ

Публичный сервитут

(наименование объекта, местоположение границ которого описано)

План границ объекта

Выносной лист №169



Масштаб 1:30

Используемые условные знаки и обозначения приведены на отдельной странице в конце раздела.

Подпись _____ *Андрусенко Ю. И.* Дата *2 сентября 2021 г.*

Место для оттиска печати (при наличии) лица, составившего описание местоположения границ объекта

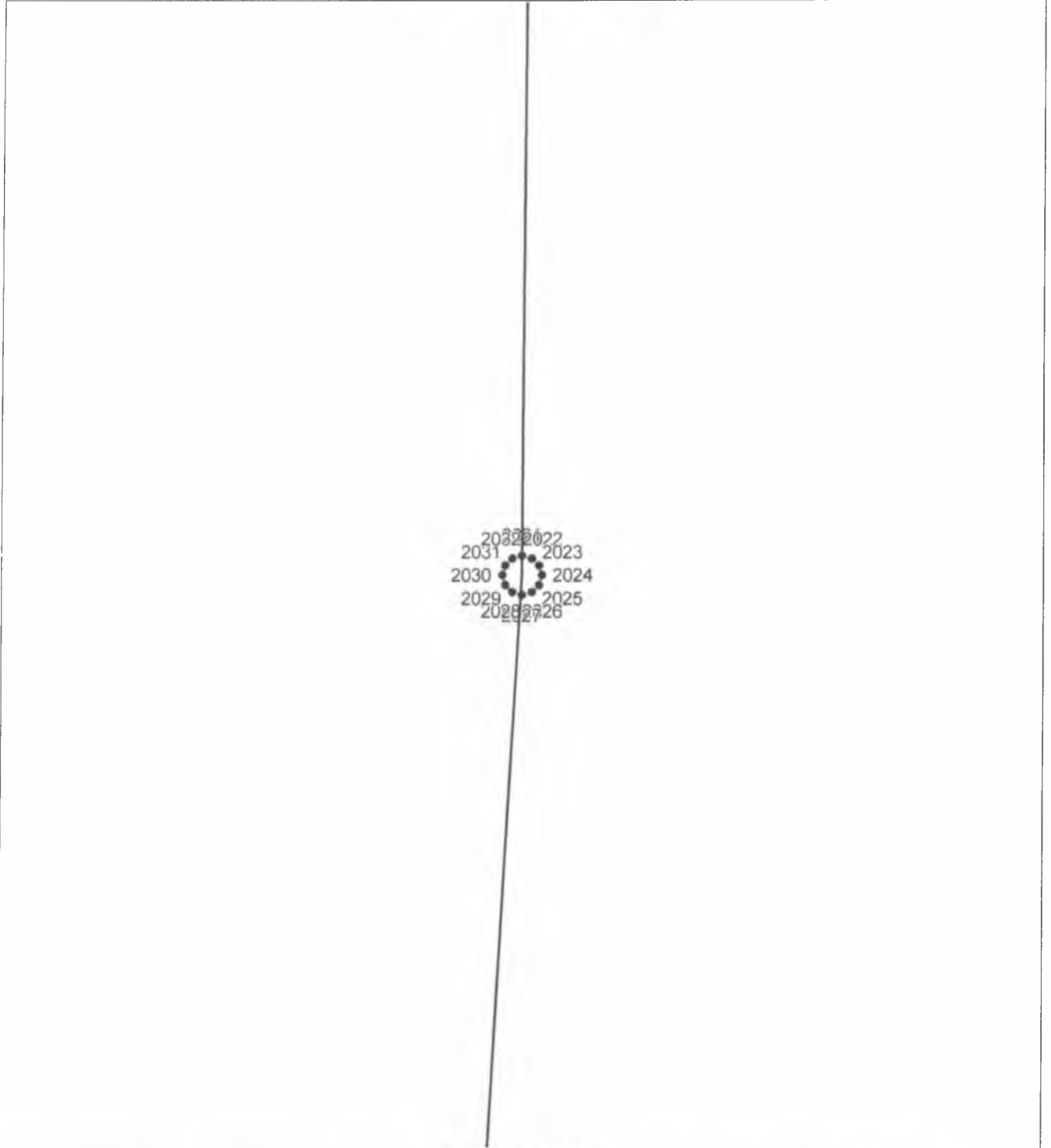
ОПИСАНИЕ МЕСТОПОЛОЖЕНИЯ ГРАНИЦ

Публичный сервитут

(наименование объекта, местоположение границ которого описано)

План границ объекта

Выносной лист №170



Масштаб 1:30

Используемые условные знаки и обозначения приведены на отдельной странице в конце раздела.

Подпись _____ *Андрусенко Ю. И.* Дата *2 сентября 2021 г.*

Место для оттиска печати (при наличии) лица, составившего описание местоположения границ объекта

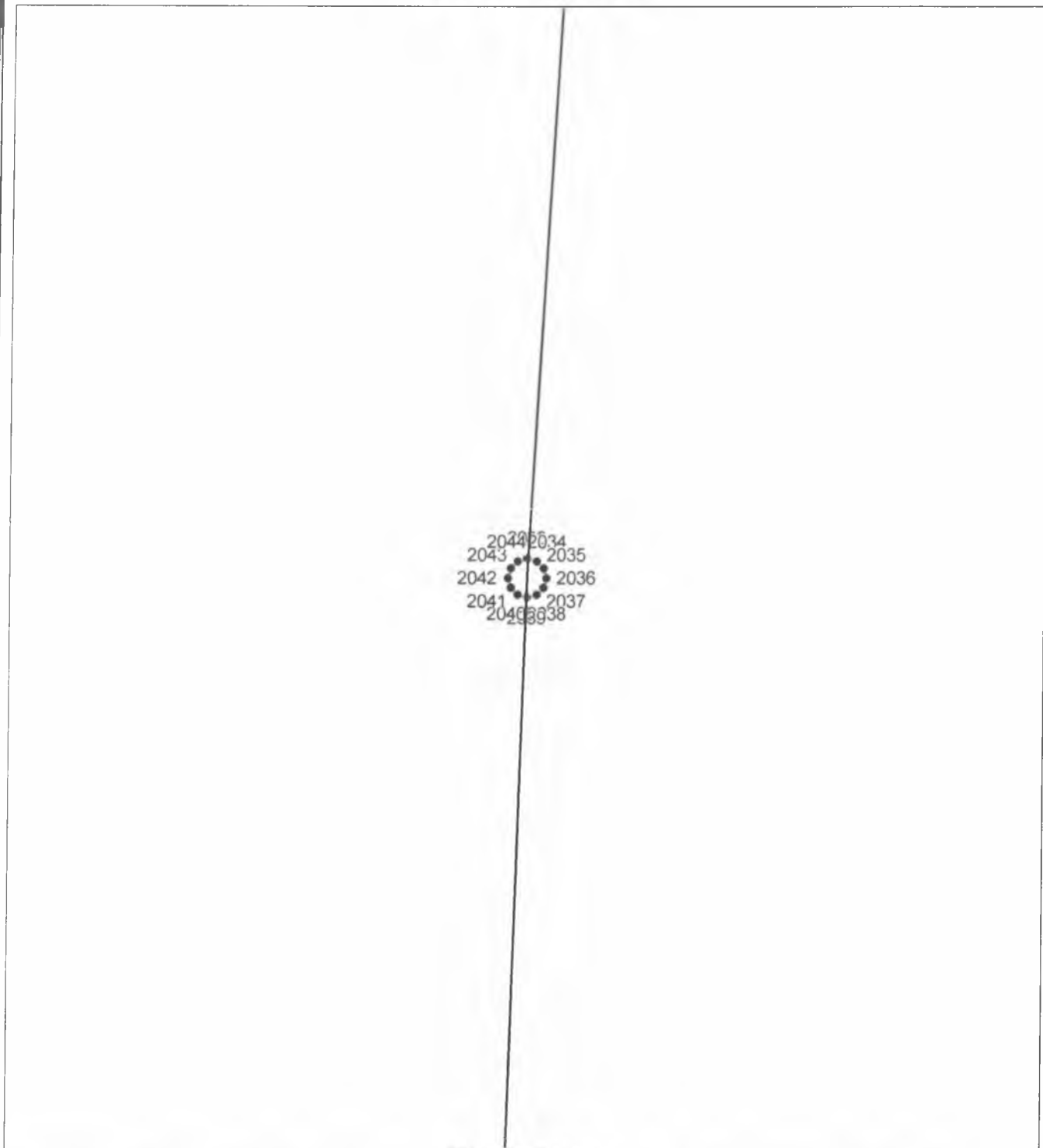
ОПИСАНИЕ МЕСТОПОЛОЖЕНИЯ ГРАНИЦ

Публичный сервитут

(наименование объекта, местоположение границ которого описано)

План границ объекта

Выносной лист №171



Масштаб 1:30

Используемые условные знаки и обозначения приведены на отдельной странице в конце раздела.

Подпись _____ *Андрусенко Ю. И.* Дата *2 сентября 2021 г.*

Место для оттиска печати (при наличии) лица, составившего описание местоположения границ объекта

ОПИСАНИЕ МЕСТОПОЛОЖЕНИЯ ГРАНИЦ**Публичный сервитут**

(наименование объекта, местоположение границ которого описано)

План границ объекта**Выносной лист №172**

2056 2046
2055 2047
2054 2048
2053 2049
2052 2050

Масштаб 1:30

Используемые условные знаки и обозначения приведены на отдельной странице в конце раздела.

Подпись _____ *Андрусенко Ю. И.* Дата *2 сентября 2021 г.*

Место для оттиска печати (при наличии) лица, составившего описание местоположения границ объекта

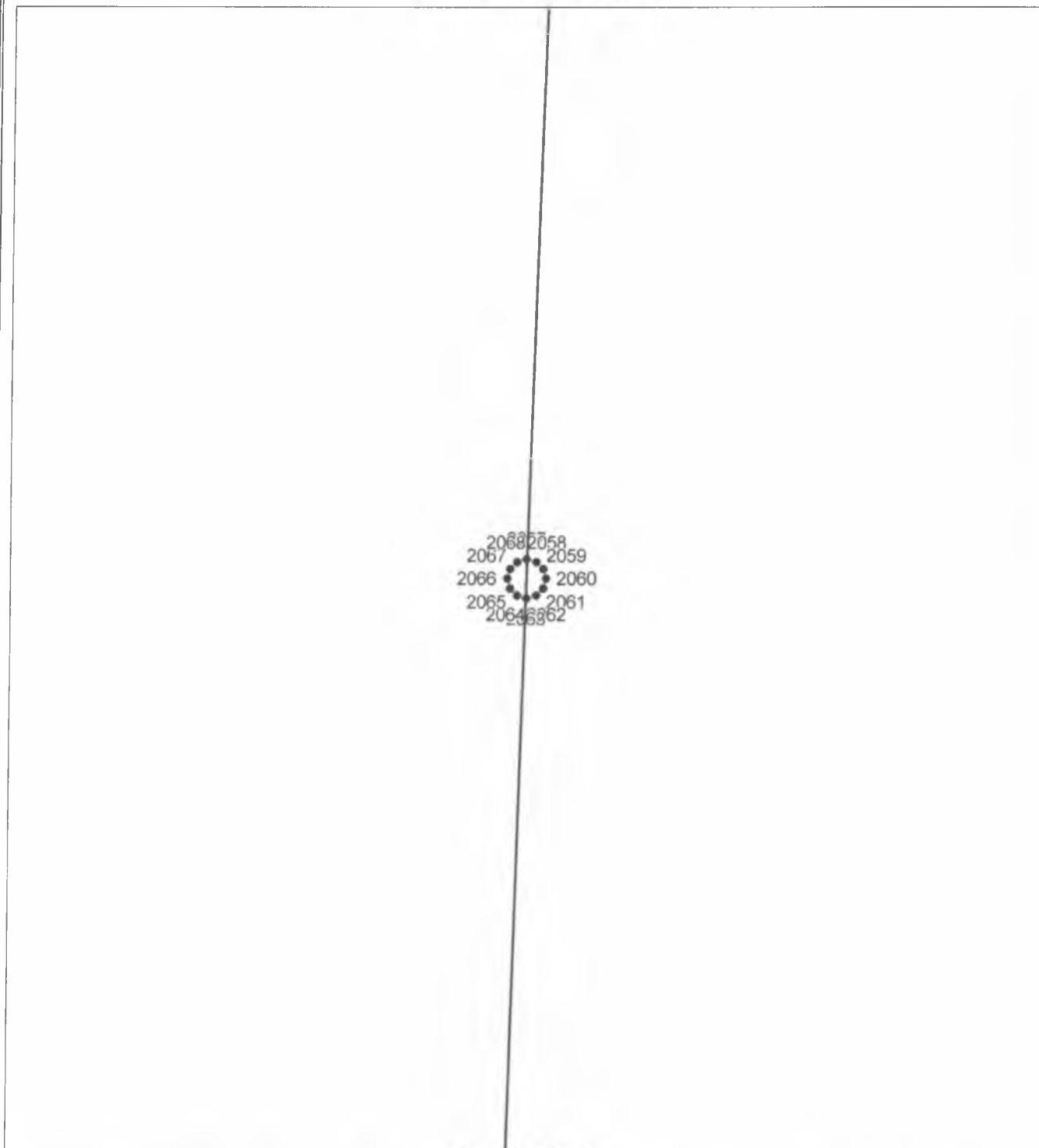
ОПИСАНИЕ МЕСТОПОЛОЖЕНИЯ ГРАНИЦ

Публичный сервитут

(наименование объекта, местоположение границ которого описано)

План границ объекта

Выносной лист №173



Масштаб 1:30

Используемые условные знаки и обозначения приведены на отдельной странице в конце раздела.

Подпись _____ Андрусенко Ю. И. Дата 2 сентября 2021 г.

Место для оттиска печати (при наличии) лица, составившего описание местоположения границ объекта

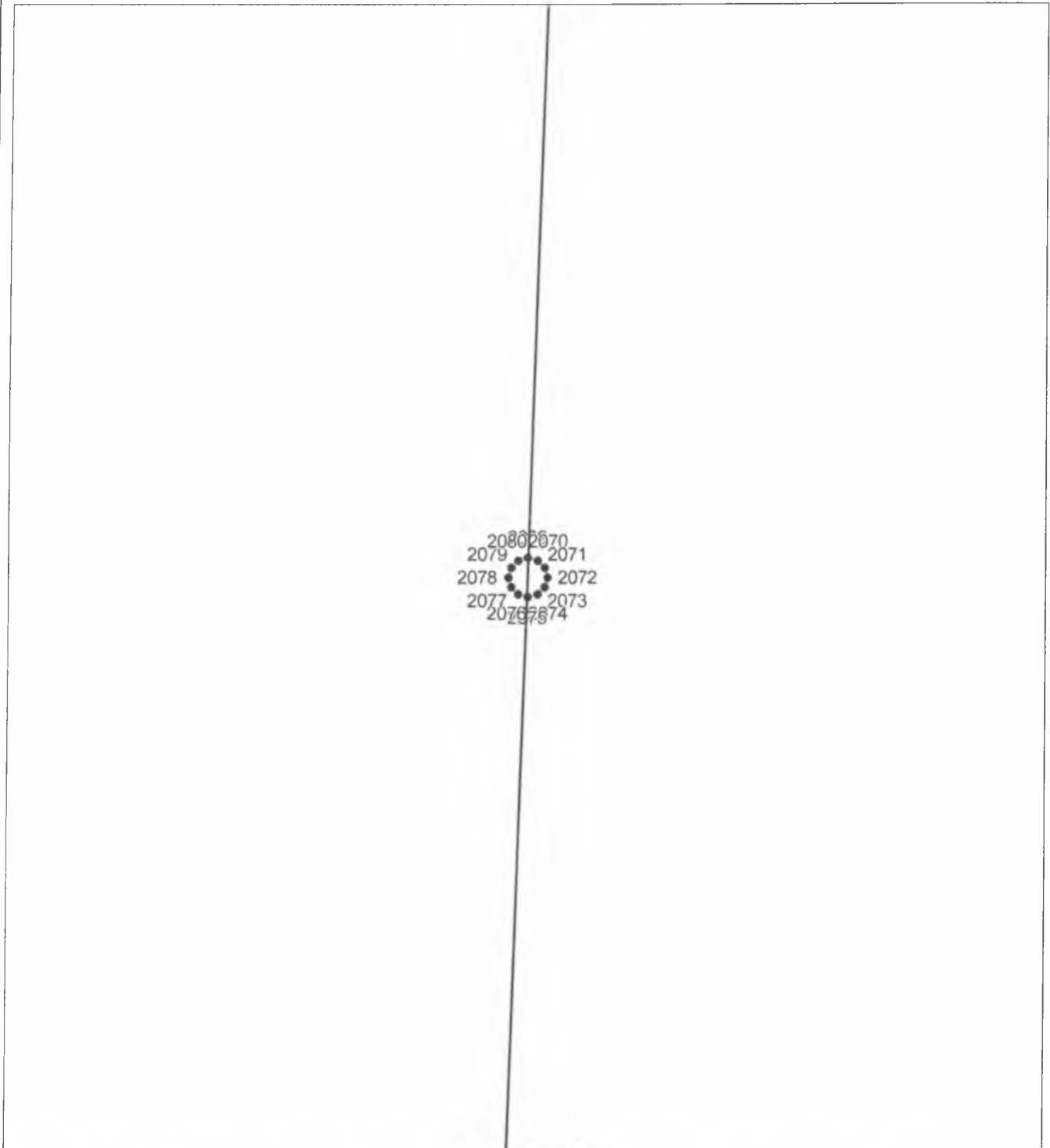
ОПИСАНИЕ МЕСТОПОЛОЖЕНИЯ ГРАНИЦ

Публичный сервитут

(наименование объекта, местоположение границ которого описано)

План границ объекта

Выносной лист №174



Масштаб 1:30

Используемые условные знаки и обозначения приведены на отдельной странице в конце раздела.

Подпись _____ *Андрусенко Ю. И.* Дата *2 сентября 2021 г.*

Место для оттиска печати (при наличии) лица, составившего описание местоположения границ объекта

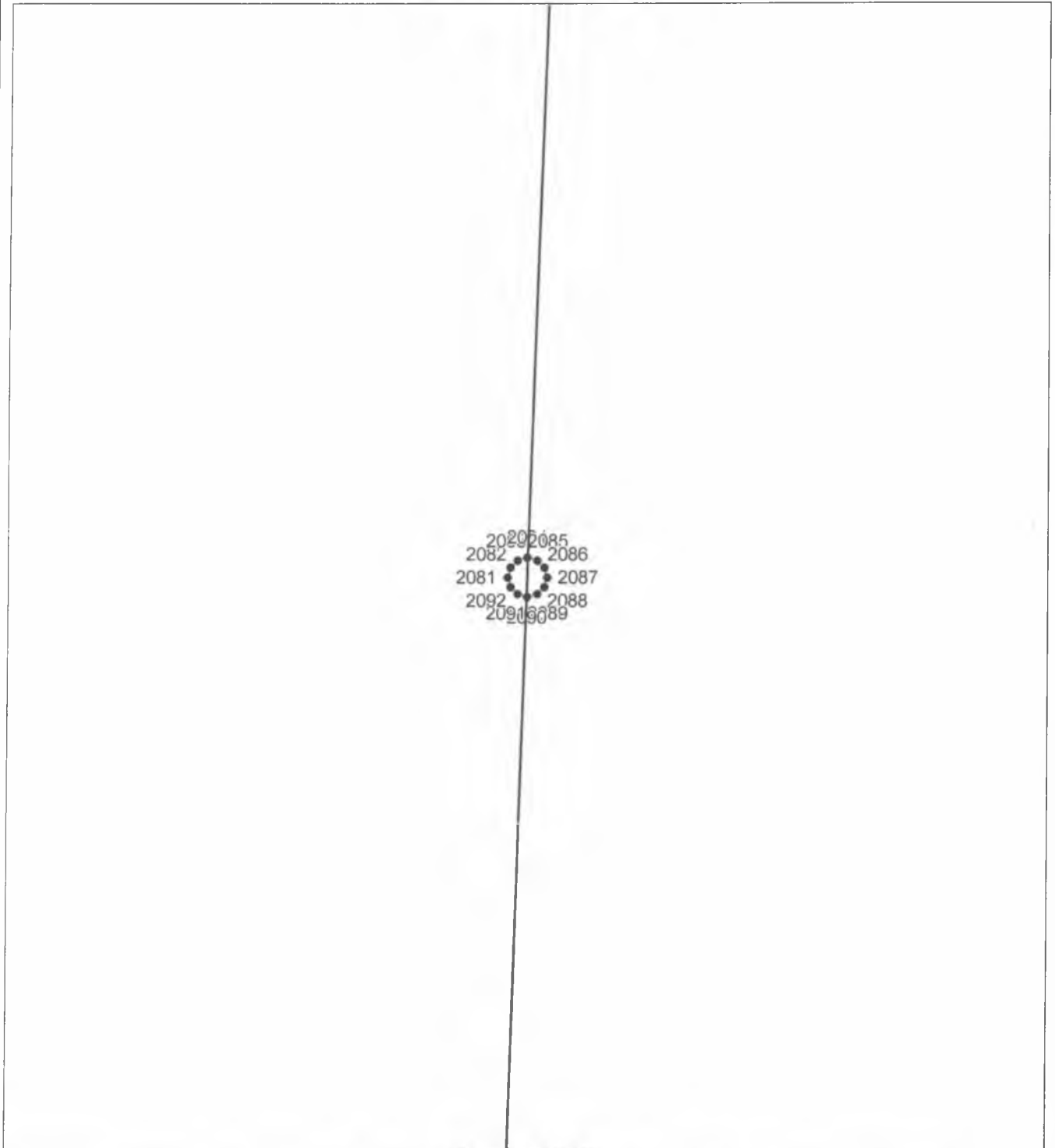
ОПИСАНИЕ МЕСТОПОЛОЖЕНИЯ ГРАНИЦ

Публичный сервитут

(наименование объекта, местоположение границ которого описано)

План границ объекта

Выносной лист №175



Масштаб 1:30

Используемые условные знаки и обозначения приведены на отдельной странице в конце раздела.

Подпись _____ *Андрусенко Ю. И.* Дата *2 сентября 2021 г.*

Место для оттиска печати (при наличии) лица, составившего описание местоположения границ объекта

ОПИСАНИЕ МЕСТОПОЛОЖЕНИЯ ГРАНИЦ**Публичный сервитут**

(наименование объекта, местоположение границ которого описано)

План границ объекта**Выносной лист №176**

2097
2098
2099
2100
2101
2104
2093
2094
2097

Масштаб 1:30

Используемые условные знаки и обозначения приведены на отдельной странице в конце раздела.

Подпись _____ *Андрусенко Ю. И.* Дата *2 сентября 2021 г.*

Место для оттиска печати (при наличии) лица, составившего описание местоположения границ объекта

ОПИСАНИЕ МЕСТОПОЛОЖЕНИЯ ГРАНИЦ**Публичный сервитут**

(наименование объекта, местоположение границ которого описано)

План границ объекта**Выносной лист №177**

2106
2107
2108
2109
2110
2111
2112
2113
2114
2115

Масштаб 1:30

Используемые условные знаки и обозначения приведены на отдельной странице в конце раздела.

Подпись _____ *Андрусенко Ю. И.* Дата *2 сентября 2021 г.*

Место для оттиска печати (при наличии) лица, составившего описание местоположения границ объекта

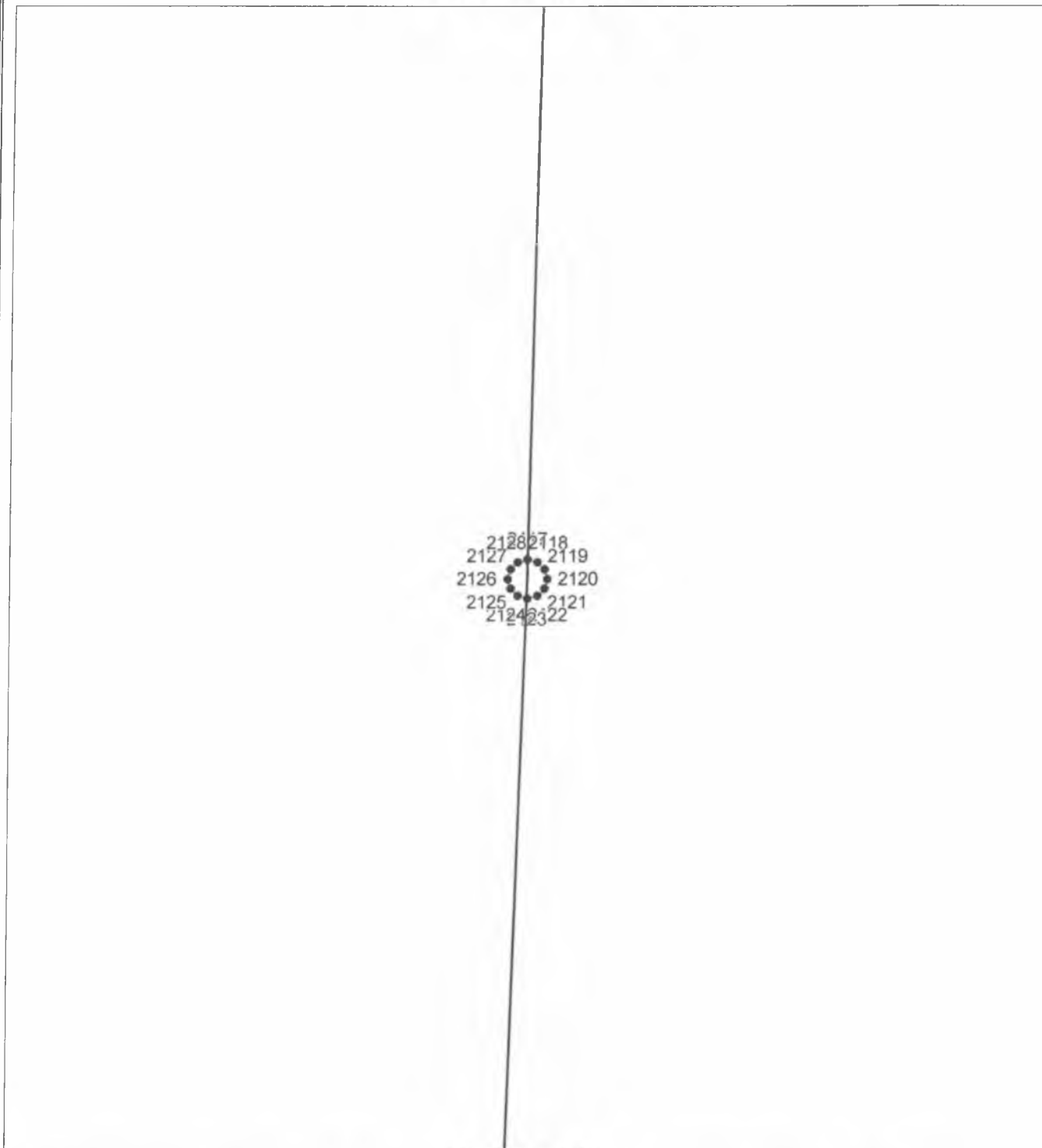
ОПИСАНИЕ МЕСТОПОЛОЖЕНИЯ ГРАНИЦ

Публичный сервитут

(наименование объекта, местоположение грани которого описано)

План границ объекта

Выносной лист №178



Масштаб 1:30

Используемые условные знаки и обозначения приведены на отдельной странице в конце раздела.

Подпись _____ Андрусенко Ю. И. Дата 2 сентября 2021 г.

Место для оттиска печати (при наличии) лица, составившего описание местоположения границ объекта

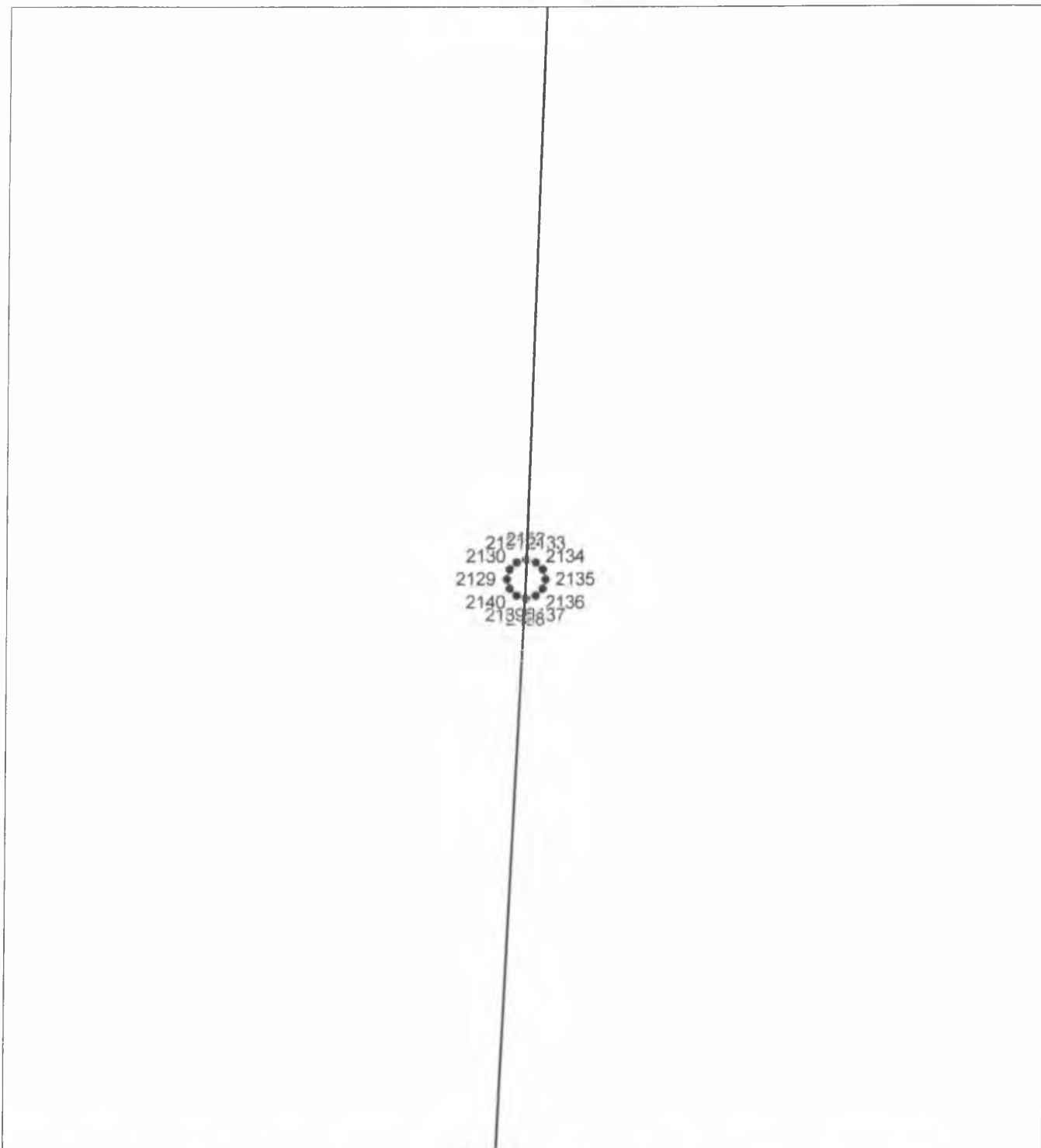
ОПИСАНИЕ МЕСТОПОЛОЖЕНИЯ ГРАНИЦ

Публичный сервитут

(наименование объекта, местоположение границ которого описано)

План границ объекта

Выносной лист №179



Масштаб 1:30

Используемые условные знаки и обозначения приведены на отдельной странице в конце раздела.

Подпись _____ *Андрусенко Ю. И.* Дата *2 сентября 2021 г.*

Место для оттиска печати (при наличии) лица, составившего описание местоположения границ объекта

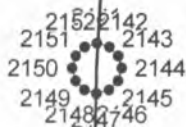
ОПИСАНИЕ МЕСТОПОЛОЖЕНИЯ ГРАНИЦ

Публичный сервитут

(наименование объекта, местоположение границ которого описано)

План границ объекта

Выносной лист №180



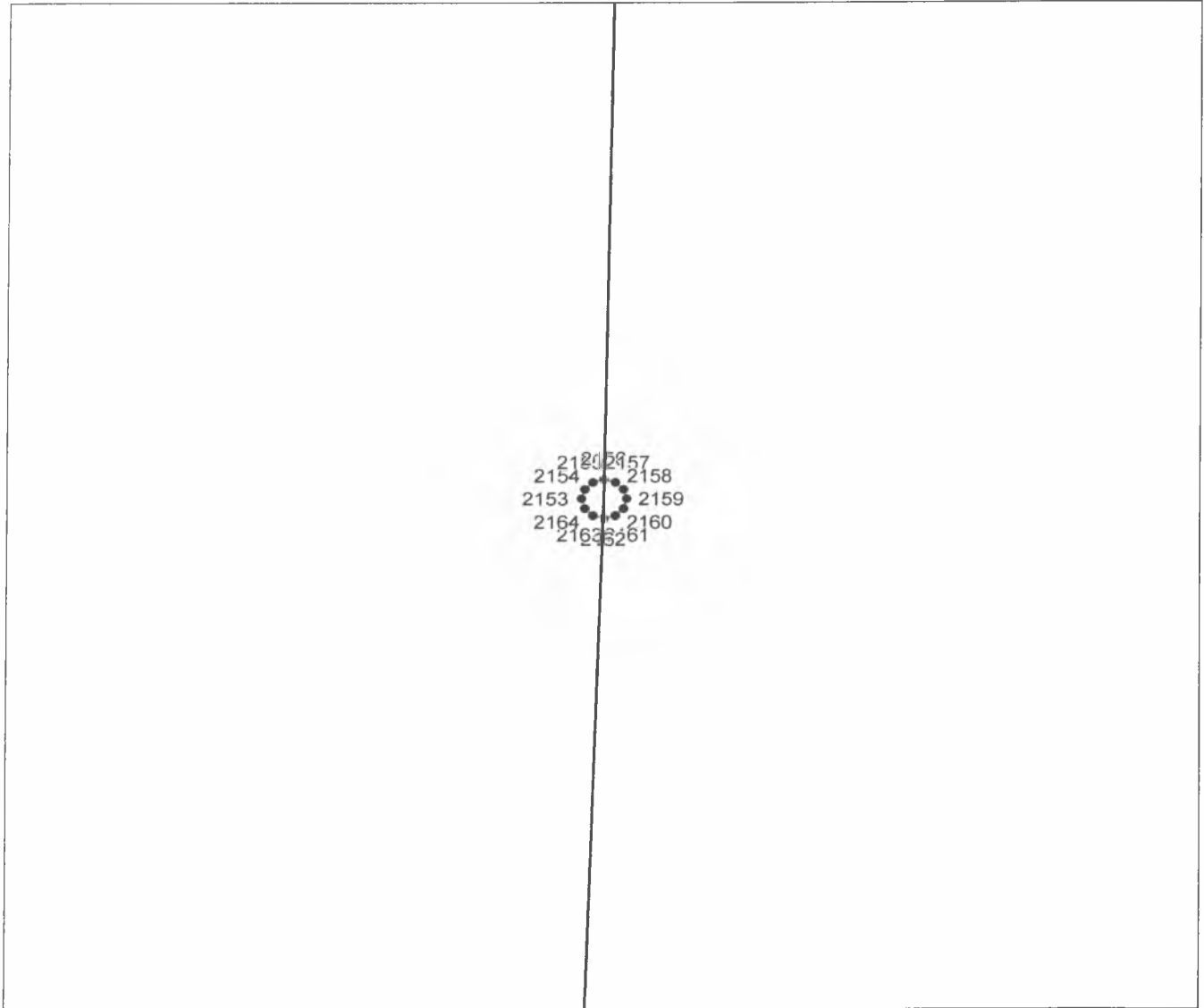
Масштаб 1:30

Используемые условные знаки и обозначения приведены на отдельной странице в конце раздела.

Подпись _____ *Андрусенко Ю. И.* Дата *2 сентября 2021 г.*

Место для оттиска печати (при наличии) лица, составившего описание местоположения границ объекта

Выносной лист №181



Масштаб 1:30

Используемые условные знаки и обозначения:

- граница публичного сервитута,
- граница кадастрового квартала,
- ось газопровода,
- граница земельного участка,
- — характерная точка объекта.

Подпись _____ Андрусенко Ю. И. Дата 2 сентября 2021 г.

Место для оттиска печати (при наличии) лица, составившего описание местоположения границ объекта

Управляющий делами
Администрации района



О.В. Купина