



РОССИЙСКАЯ ФЕДЕРАЦИЯ
РОСТОВСКАЯ ОБЛАСТЬ
АДМИНИСТРАЦИЯ ПЕСЧАНОКОПСКОГО РАЙОНА

ПОСТАНОВЛЕНИЕ

15.09.2023

№ 951

с. Песчанокопское

О предварительном согласовании предоставления земельного участка из состава земель сельскохозяйственного назначения ИП главе КФХ Зубцову С.И.

В соответствии со ст. 11, ст. 39.18 Земельного кодекса Российской Федерации, Федеральным законом от 25.10.2001 № 137-ФЗ «О введении в действие Земельного кодекса Российской Федерации», ст. 10.1 Федерального закона «Об обороте земель сельскохозяйственного назначения» от 24.07.2002 г. №101-ФЗ, приказом Росреестра от 10.11.2020г. № П/0412 (ред. от 23.06.2022) «Об утверждении классификатора видов разрешенного использования земельных участков», Федеральным законом от 06.10.2003 № 131-ФЗ «Об общих принципах организации местного самоуправления в Российской Федерации» и Заключением о возможности утверждения схемы расположения земельного участка на кадастровом плане территории №334 от 21.09.2023 г., предоставленным сектором архитектуры и градостроительства Администрации района, заявления ИП главы КФХ Зубцова С.И.,

Постановляю:

1. Предварительно согласовать ИП главе КФХ Зубцову Сергею Ивановичу, 25.08.1983 года рождения, паспорт гражданина Российской Федерации серии 60 04 № 528830, выдан ОВД Песчанокопского района Ростовской области, 20.02.2004г., ИНН 612704880365, ОГРНИП 320619600043080, зарегистрирован по адресу: Ростовская область, Песчанокопский район, с. Песчанокопское ул. Азовская, 50, предоставление земельного участка площадью 60000 кв.м., в кадастровом квартале 61:30:0600004, расположенного по адресу: Российская Федерация, Ростовская область, Песчанокопский район, вблизи с. Песчанокопское, с разрешенным использованием: сельскохозяйственное использование, так как согласно карте градостроительного зонирования с. Песчанокопского, Правилам землепользования и застройки Песчанокопского сельского поселения Песчанокопского района Ростовской области, утвержденным решением Собрании депутатов Песчанокопского района от 26.06.2023 г. № 133 «О внесении изменений в решение Собрании депутатов Песчанокопского района от 25.12.2012 № 164 «Об утверждении правил землепользования и застройки

сельских поселений Песчанокопского района Ростовской области» в части, касающейся правил землепользования и застройки Песчанокопского сельского поселения Песчанокопского района Ростовской области», участок находится за чертой населенного пункта.

2. Отнести земельный участок, расположенный по адресу: Российская Федерация, Ростовская область, Песчанокопский район, вблизи с. Песчанокопское, к категории земель – земли сельскохозяйственного назначения.

3. Утвердить схему расположения земельного участка, указанного в пункте 1, на кадастровом плане территории, согласно приложению.

4. ИП главе КФХ Зубцову Сергею Ивановичу для предоставления земельного участка, указанного в пункте 1:

4.1. Обеспечить выполнение кадастровых работ, необходимых для образования земельного участка, указанного в пункте 1, в соответствии со схемой расположения земельного участка.

5. ИП глава КФХ Зубцов Сергей Иванович вправе в установленном порядке без доверенности обратиться в Управление Федеральной службы государственной регистрации, кадастра и картографии по Ростовской области с заявлением об осуществлении государственного кадастрового учета земельного участка, указанного в пункте 1.

6. Отделу имущественных и земельных отношений Администрации района (Попович С.И.):

6.1. Направить экземпляр настоящего постановления ИП главе КФХ Зубцову Сергею Ивановичу;

6.2. В срок не более чем пять рабочих дней со дня принятия настоящего постановления направить в Управление Федеральной службы государственной регистрации, кадастра и картографии по Ростовской области настоящее постановление с приложением схемы расположения земельного участка на кадастровом плане территории.


7. Срок действия настоящего постановления составляет 2 года.

8. Руководителю пресс-службы Администрации района (Сидоренко С.А.) опубликовывать настоящее постановление в вестнике Администрации Песчанокопского района «Район официальный».

9. Отделу информационных технологий разместить настоящее постановление на официальном сайте Администрации Песчанокопского района в сети «Интернет».

10. Контроль за исполнением постановления возложить на заместителя главы Администрации района по экономике и финансам Хомец М.О.

Глава Администрации
Песчанокопского района



И.И. Апольский

Постановление вносит:
отдел имущественных
и земельных отношений

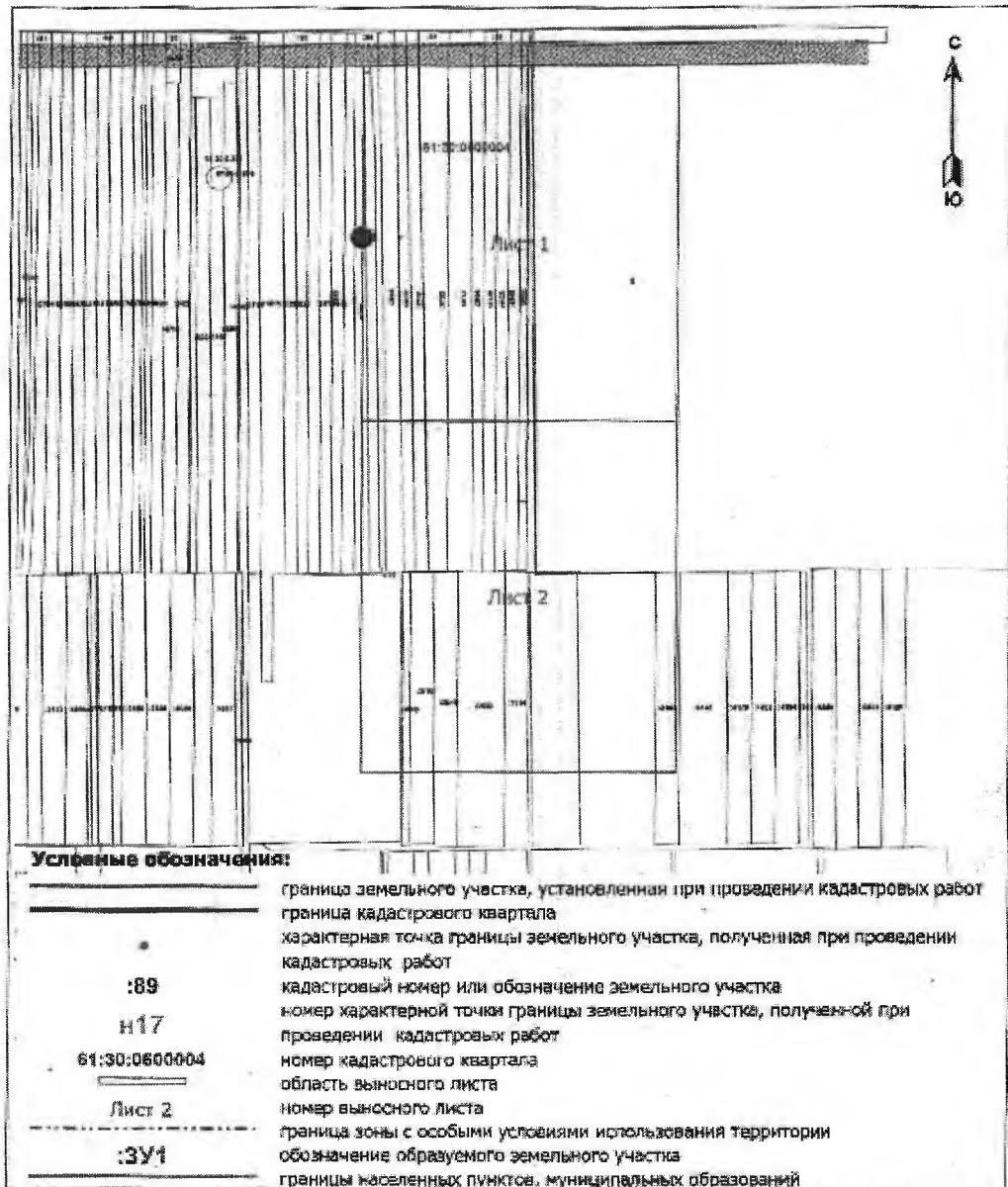
Приложение
к постановлению Администрации
Песчанокопского района
от 25.09.2013 № 952

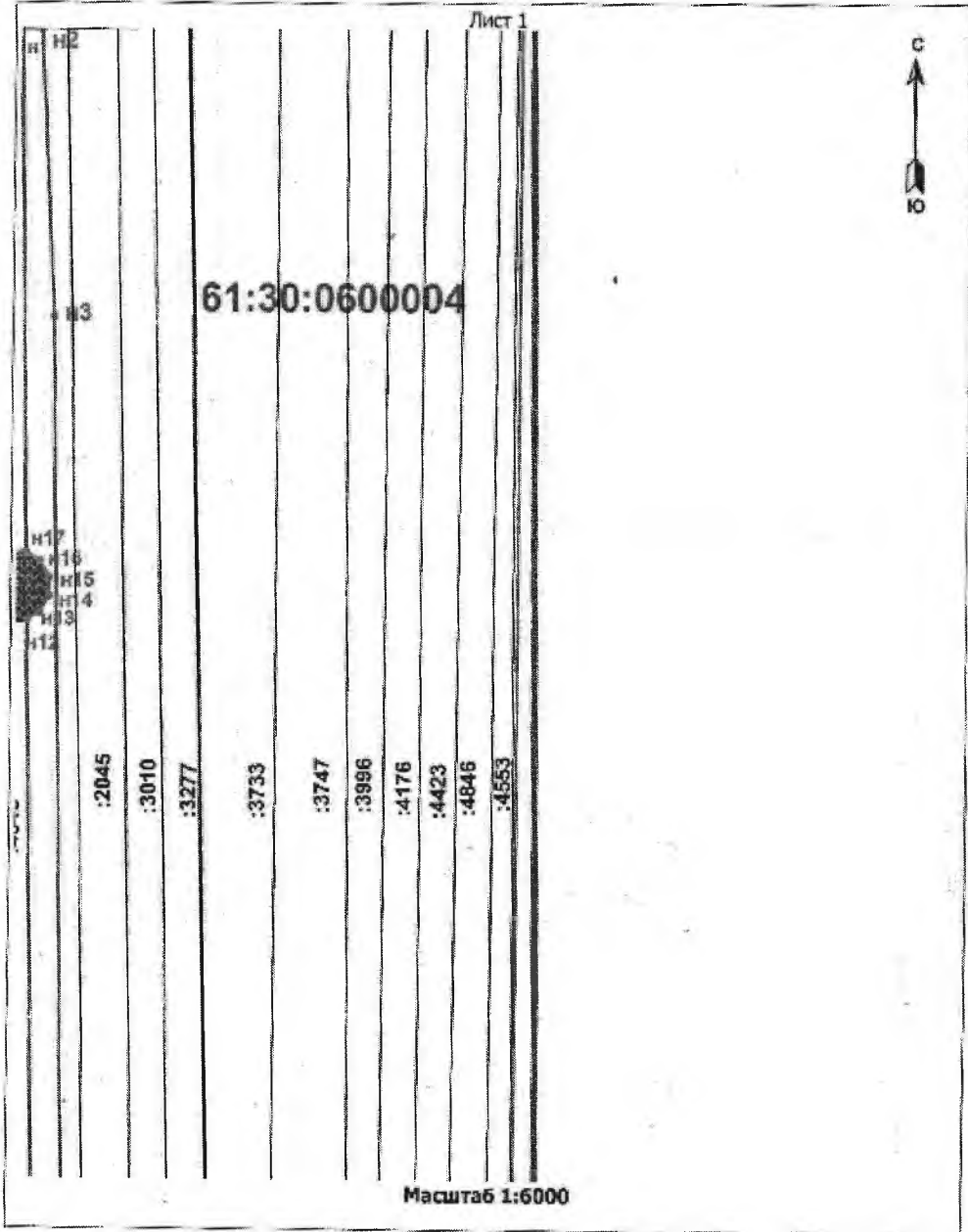
Утверждена
Постановление Администрации Песчанокопского
района
(наименование документа об утверждении, включая
Ростовской области Администрации Песчанокопского
района
наименования органа государственной власти или
Ростовской области
органов местного самоуправления, принявших
решение об утверждении схемы или заключивших
соглашение о перераспределении земельных участков)
от _____ № _____

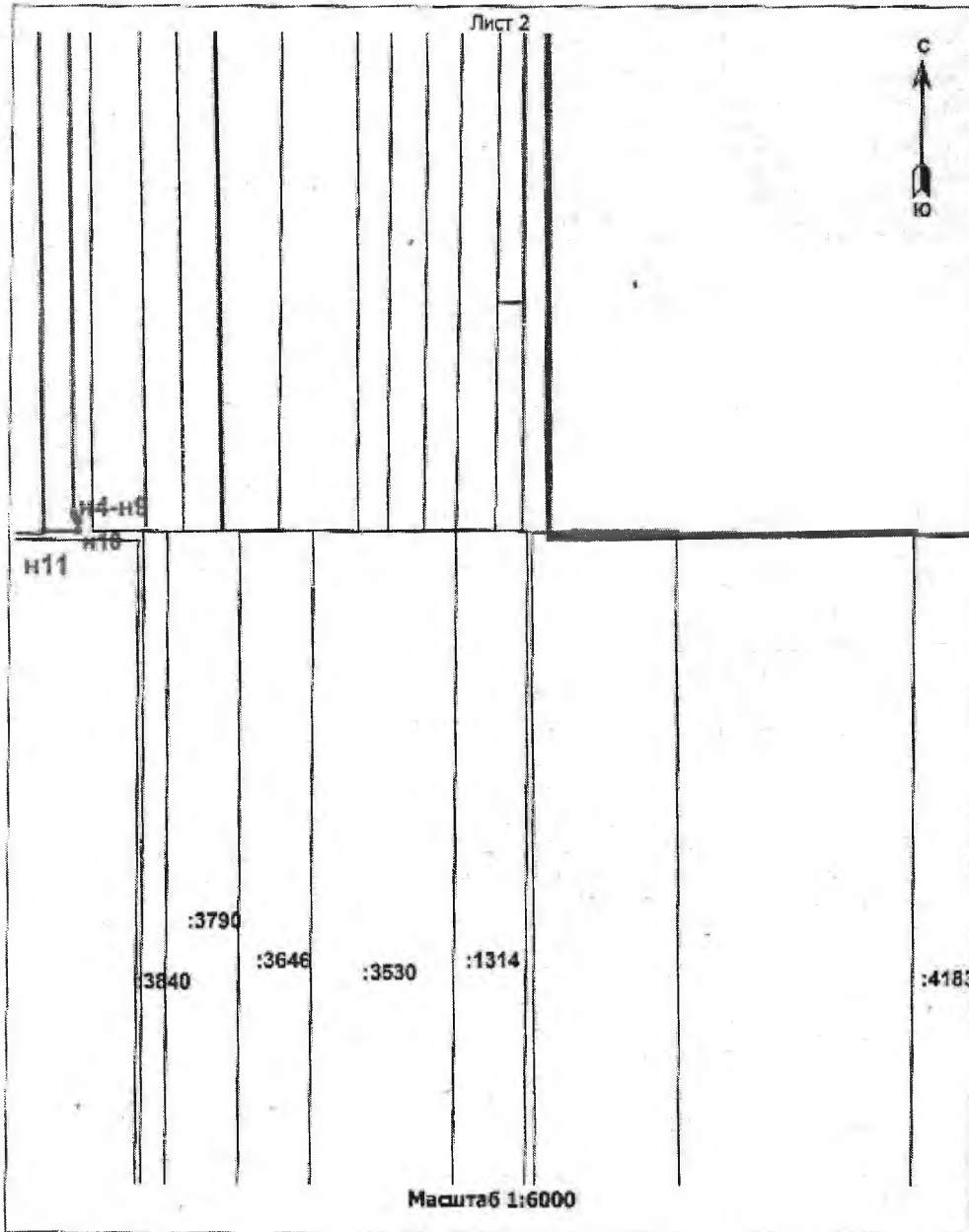
СХЕМА РАСПОЛОЖЕНИЯ ЗЕМельНОГО УЧАСТКА ИЛИ ЗЕМельНЫХ УЧАСТКОВ
НА
КАДАСТРОВОМ ПЛАНЕ ТЕРРИТОРИИ

Условный номер земельного участка 61:30:0600004:3У1 (указываться в случае, если предусматривается образование двух и более земельных участков)		
Площадь земельного участка 61000 м ²	Система координат: МСК-6/ИИИИ 2	
Указываются проектная площадь образуемого земельного участка, выделенная с использованием технологических и программных средств, в том числе размещенных на официальном сайте федерального органа исполнительной власти, уполномоченного Правительством Российской Федерации на осуществление государственного кадастрового учета, государственной регистрации прав, ведение Единого государственного реестра недвижимости и предоставление сведений, содержащихся в Едином государственном реестре недвижимости, в информационно-телекоммуникационной сети "Интернет" (далее - официальный сайт), с округлением до 1 квадратного метра. Указание значения площади земельного участка может быть учтено при проведении кадастровых работ не более чем на десять процентов)		
Обозначение характерных точек границ	Координаты, м (указываются в случае полноты схемы расположения земельного участка с использованием технологических и программных средств, в том числе размещенных на официальном сайте. Значения координат, полученные с использованием указанных технологических и программных средств, указываются с округлением до 0,01 метра)	
	X	Y
1	2	3
n1	316650.73	2312058.90
n2	316650.78	2312081.36
n3	316326.61	2312097.64
n4	314810.29	2312124.00
n5	314897.48	2312124.51
n6	314805.71	2312125.23
n7	314804.08	2312126.23
n8	314802.63	2312127.48
n9	314801.40	2312128.93
n10	314790.24	2312128.83
n11	314790.07	2312089.79
n12	315883.38	2312069.91
n13	315893.35	2312083.72
n14	316011.73	2312094.33
n15	316032.96	2312094.33
n16	316051.34	2312083.72
n17	316060.03	2312068.68
n1	316650.73	2312058.90

834







И.о. управляющего делами
Администрации района



Т.В. Романченко