



РОССИЙСКАЯ ФЕДЕРАЦИЯ  
РОСТОВСКАЯ ОБЛАСТЬ  
АДМИНИСТРАЦИЯ ПЕСЧАНОКОПСКОГО РАЙОНА

ПОСТАНОВЛЕНИЕ

09.04.2021

№ 280

с. Песчанокопское

О предварительном согласовании предоставления земельного участка, расположенного по адресу: Российская Федерация, Ростовская область, Песчанокопский район, вблизи с. Летник

В соответствии со ст. 11, ст. 39.6 Земельного кодекса Российской Федерации, Федеральным законом от 25.10.2001 № 137-ФЗ «О введении в действие Земельного кодекса Российской Федерации», Федеральным законом от 06.10.2003 № 131-ФЗ «Об общих принципах организации местного самоуправления в Российской Федерации», на основании заявления Публичного акционерного общества «Газпром газораспределение Ростов-на-Дону»,

**Постановляю:**

1. Предварительно согласовать Публичному акционерному обществу «Газпром газораспределение Ростов-на-Дону» ИНН 6163000368, ОГРН 2156196961787, место нахождения: 344022, Ростовская область, г. Ростов-на-Дону, пр-кт Кировский, 40А, предоставление земельного участка площадью 3 кв.м., с кадастровым номером: 61:30:0600011, расположенного по адресу: Российская Федерация, Ростовская область, Песчанокопский район, вблизи с. Летник, с разрешенным использованием – трубопроводный транспорт, так как согласно карте градостроительного зонирования с.Летник, Правилам землепользования и застройки Летницкого сельского поселения Песчанокопского района Ростовской области, утвержденным решением Собрании депутатов Песчанокопского района от 11.12.2020 г. № 397 «О внесении изменений в решение Собрании депутатов Песчанокопского района от 25.12.2012 №166 «Об утверждении Правил землепользования и застройки сельских поселений Песчанокопского района Ростовской области» в части, касающейся правил землепользования и застройки Летницкого сельского поселения Песчанокопского района Ростовской области, находится за чертой населенного пункта.

2. Отнести земельный участок, расположенный по адресу: Российская Федерация, Ростовская область, Песчанокопский район, вблизи с. Летник, к

категории земель – земли сельскохозяйственного назначения.

3. Утвердить схему расположения земельного участка, указанного в пункте 1, на кадастровом плане территории, согласно приложению.

4. Публичному акционерному обществу «Газпром газораспределение Ростов-на-Дону» для предоставления земельного участка, указанного в пункте 1:

4.1. Обеспечить выполнение кадастровых работ, необходимых для образования земельного участка, указанного в пункте 1, в соответствии со схемой расположения земельного участка.

5. Публичное акционерное общество «Газпром газораспределение Ростов-на-Дону» вправе в установленном порядке без доверенности обратиться в Управление Федеральной службы государственной регистрации, кадастра и картографии по Ростовской области с заявлением об осуществлении государственного кадастрового учета земельного участка, указанного в пункте 1.

6. Отделу имущественных и земельных отношений Администрации района (Афанасьева Т.А.):

6.1. Направить экземпляр настоящего постановления Публичному акционерному обществу «Газпром газораспределение Ростов-на-Дону»;

6.2. В срок не более чем пять рабочих дней со дня принятия настоящего постановления направить в Управление Федеральной службы государственной регистрации, кадастра и картографии по Ростовской области настоящее постановление с приложением схемы расположения земельного участка на кадастровом плане территории.

7. Срок действия настоящего постановления составляет 2 года.

8. Руководителю пресс-службы Администрации района (Сидоренко С.А.) опубликовать настоящее постановление в вестнике Администрации Песчанокского района «Район официальный».

9. Постановление подлежит размещению на официальном сайте Администрации Песчанокского района в сети «Интернет».

10. Контроль за исполнением постановления возложить на и.о. заместителя главы Администрации района по сельскому хозяйству - начальника отдела сельского хозяйства и охраны окружающей среды Кравцова А.Н.

Глава Администрации  
Песчанокского района



И.И. Апольский

Постановление вносит:  
отдел имущественных  
и земельных отношений

Приложение  
к постановлению Администрации  
Песчанокопского района  
от 09.04.2021 № 280

Утверждена

\_\_\_\_\_ (наименование документа об утверждении, включая инициативы)  
\_\_\_\_\_ (орган государственной власти или орган местного  
\_\_\_\_\_ самоуправления, принявших решение об утверждении схемы  
или подписавших соглашение о перераспределении земельных участков)  
от \_\_\_\_\_ № \_\_\_\_\_

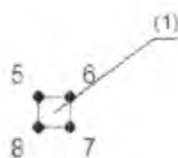
**Схема расположения земельного участка или земельных участков  
на кадастровом плане территории**

Условный номер земельного участка			
Площадь земельного участка 3 м <sup>2</sup>			
Обозначение характерных точек границ	Координаты, м		
	1	X	Y
(1)			
5	290534,32	2322774,33	
6	290534,32	2322775,33	
7	290533,32	2322775,33	
8	290533,32	2322774,33	
5	290534,32	2322774,33	
(2)			
9	286481,45	2320073,56	
10	286480,45	2320073,56	
11	286480,45	2320072,56	
12	286481,45	2320072,56	
9	286481,45	2320073,56	
(3)			
13	286481,20	2320054,87	
14	286481,20	2320055,87	
15	286480,20	2320055,87	
16	286480,20	2320054,87	
13	286481,20	2320054,87	

61:30:0600011

2519

2635

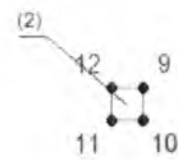
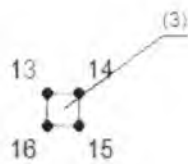


Система координат: МСК-61

Масштаб 1:200

Условные обозначения приведены на отдельной странице в конце раздела.

61:30:0600011



2276

Система координат: МСК-61

Масштаб 1:200

Условные обозначения приведены на отдельной странице в конце раздела.

**Условные обозначения:**

- граница образуемого земельного участка,
- граница учтенного земельного участка,
- граница кадастрового квартала,
- — характерная точка границы земельного участка.

Управляющий делами  
Администрации района



О.В. Купина