



РОССИЙСКАЯ ФЕДЕРАЦИЯ
РОСТОВСКАЯ ОБЛАСТЬ
АДМИНИСТРАЦИЯ ПЕСЧАНОКОПСКОГО РАЙОНА

ПОСТАНОВЛЕНИЕ

25.03.2021

№ 222

с. Песчанокопское

О предварительном согласовании предоставления земельного участка, расположенного по адресу: Российская Федерация, Ростовская область, Песчанокопский район, с. Летник, ул. Черняховского

В соответствии со ст. 11, ст. 39.6 Земельного кодекса Российской Федерации, Федеральным законом от 25.10.2001 № 137-ФЗ «О введении в действие Земельного кодекса Российской Федерации», Федеральным законом от 06.10.2003 № 131-ФЗ «Об общих принципах организации местного самоуправления в Российской Федерации», на основании заявления Публичного акционерного общества «Газпром газораспределение Ростов-на-Дону»,

Постановляю:

1. Предварительно согласовать Публичному акционерному обществу «Газпром газораспределение Ростов-на-Дону» ИНН 6163000368, ОГРН 2156196961787, место нахождения: 344022, Ростовская область, г. Ростов-на-Дону, пр-кт Кировский, 40А, предоставление земельного участка площадью 4 кв.м., с разрешенным использованием - предоставление коммунальных услуг, с кадастровым номером: 61:30:0060101, расположенного по адресу: Российская Федерация, Ростовская область, Песчанокопский район, с. Летник, ул. Черняховского, так как согласно карте градостроительного зонирования с.Летник, Правилам землепользования и застройки Летницкого сельского поселения Песчанокопского района Ростовской области, утвержденным решением Собрании депутатов Песчанокопского района от 13.02.2020 № 356 «О внесении изменений в решение Собрании депутатов Песчанокопского района от 25.12.2012 №166 «Об утверждении Правил землепользования и застройки сельских поселений Песчанокопского района Ростовской области» в части, касающейся правил землепользования и застройки Летницкого сельского поселения Песчанокопского района Ростовской области, находится в черте населенного пункта в Зоне застройки малоэтажными жилыми домами (Ж1/3).

2. Отнести земельный участок, расположенный по адресу: Российская Федерация, Ростовская область, Песчанокопский район, с. Летник, ул. Черняховского, к категории земель – земли населенных пунктов.

3. Утвердить схему расположения земельного участка, указанного в пункте 1, на кадастровом плане территории, согласно приложению.

4. Публичному акционерному обществу «Газпром газораспределение Ростов-на-Дону» для предоставления земельного участка, указанного в пункте 1:

4.1. Обеспечить выполнение кадастровых работ, необходимых для образования земельного участка, указанного в пункте 1, в соответствии со схемой расположения земельного участка.

5. Публичное акционерное общество «Газпром газораспределение Ростов-на-Дону» вправе в установленном порядке без доверенности обратиться в Управление Федеральной службы государственной регистрации, кадастра и картографии по Ростовской области с заявлением об осуществлении государственного кадастрового учета земельного участка, указанного в пункте 1.

6. Отделу имущественных и земельных отношений Администрации района (Музалева А.С.):

6.1. Направить экземпляр настоящего постановления Публичному акционерному обществу «Газпром газораспределение Ростов-на-Дону»;

6.2. В срок не более чем пять рабочих дней со дня принятия настоящего постановления направить в Управление Федеральной службы государственной регистрации, кадастра и картографии по Ростовской области настоящее постановление с приложением схемы расположения земельного участка на кадастровом плане территории.

7. Срок действия настоящего постановления составляет 2 года.

8. Руководителю пресс-службы Администрации района (Сидоренко С.А.) опубликовать настоящее постановление в вестнике Администрации Песчанокопского района «Район официальный».

9. Постановление подлежит размещению на официальном сайте Администрации Песчанокопского района в сети «Интернет».

10. Контроль за исполнением постановления возложить на заместителя главы Администрации района по сельскому хозяйству - начальника отдела сельского хозяйства и охраны окружающей среды Машкина В.В.

И.о. главы Администрации
Песчанокопского района, заместитель
главы Администрации района
по социальным вопросам



И.И. Апольский

Постановление вносит:
отдел имущественных
и земельных отношений

Приложение
к постановлению Администрации
Песчанокопского района
от 25.03.2021 № 221

Утверждена

(наименование документа об утверждении, включая наименования

органов государственной власти или органов местного

самоуправления, принявших решение об утверждении схемы

или подписавших соглашение о перераспределении земельных участков)

от

№

Схема расположения земельного участка или земельных участков
на кадастровом плане территории

Условный номер земельного участка —			
Площадь земельного участка 4 м ²			
Обозначение характерных точек границ	Координаты, м		
	X	Y	
1	2	3	
(1)			
1	288588,69	2321682,21	
2	288588,69	2321683,21	
3	288587,69	2321683,21	
4	288587,69	2321682,21	
1	288588,69	2321682,21	
(2)			
5	288821,08	2321655,61	
6	288821,08	2321656,61	
7	288820,08	2321656,61	
8	288820,08	2321655,61	
5	288821,08	2321655,61	
(3)			
9	287420,70	2321473,68	
10	287420,70	2321474,68	
11	287419,70	2321474,68	
12	287419,70	2321473,68	
9	287420,70	2321473,68	
(4)			
13	287989,65	2321639,31	
14	287989,65	2321640,31	
15	287988,65	2321640,31	
16	287988,65	2321639,31	
13	287989,65	2321639,31	

Выносной лист №1

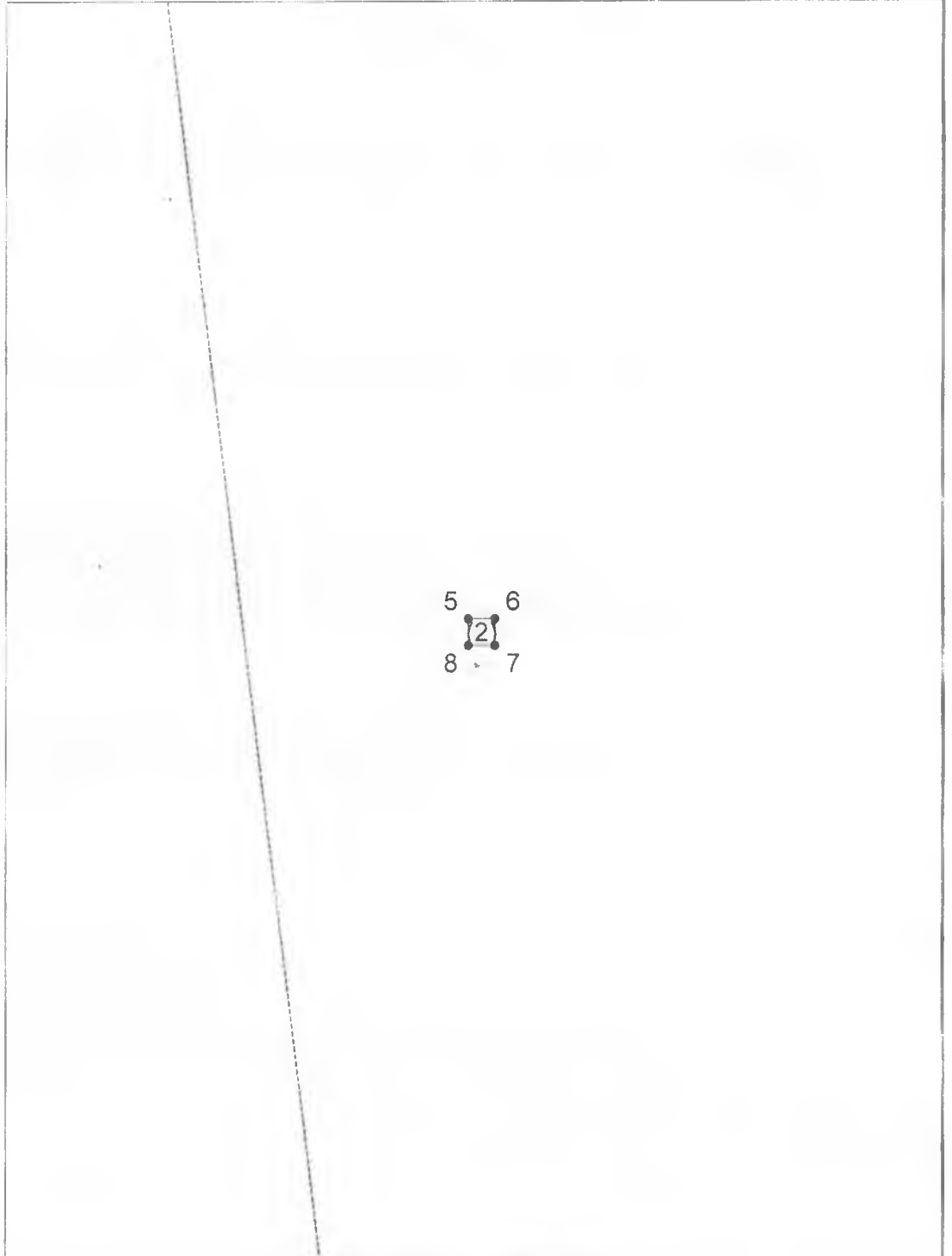
:1242

9 10
[3]
12 11

Система координат: МСК-61
Масштаб 1:200

Условные обозначения приведены на отдельной странице в конце раздела.

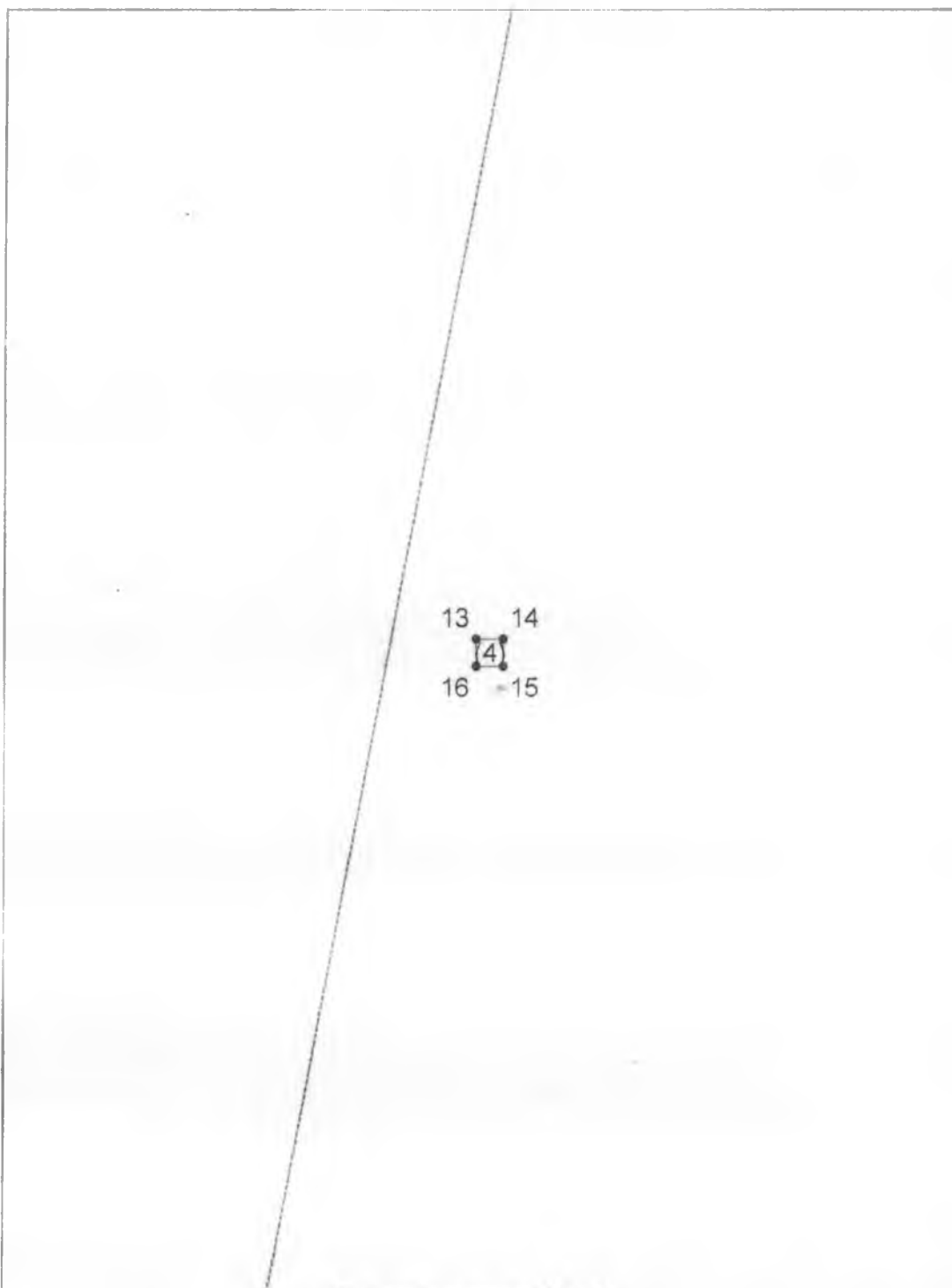
Выносной лист №2



Система координат: МСК-61
Масштаб 1:200

Условные обозначения приведены на отдельной странице в конце раздела.

Выносной лист №3



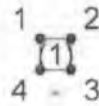
13 14
16 4 15

Система координат: МСК-61

Масштаб 1:200

Условные обозначения приведены на отдельной странице в конце раздела.

Выносной лист №4



Система координат: МСК-61
Масштаб 1:200

Условные обозначения приведены на отдельной странице в конце раздела.

Условные обозначения:

- граница образуемого земельного участка,
- граница учтенного земельного участка,
- граница кадастрового квартала.
- — характерная точка границы земельного участка.

Управляющий делами
Администрации района



О.В. Купина