



РОССИЙСКАЯ ФЕДЕРАЦИЯ  
РОСТОВСКАЯ ОБЛАСТЬ  
АДМИНИСТРАЦИЯ ПЕСЧАНОКОПСКОГО РАЙОНА

ПОСТАНОВЛЕНИЕ

08.08.2022

№ 688

с. Песчанокопское

О предварительном согласовании предоставления земельного участка, расположенного по адресу: Российская Федерация, Ростовская область, Песчанокопский район, вблизи п. Гок

В соответствии со ст. 11, ст. 39.6 Земельного кодекса Российской Федерации, Федеральным законом от 25.10.2001 № 137-ФЗ «О введении в действие Земельного кодекса Российской Федерации», Федеральным законом от 06.10.2003 № 131-ФЗ «Об общих принципах организации местного самоуправления в Российской Федерации», на основании заявления Шубиной Элеоноры Валерьевны,

**Постановляю:**

1. Предварительно согласовать Шубиной Элеоноре Валерьевне, 17.08.1987 года рождения, паспорт гражданина РФ серия 60 08 № 045449, выдан 14.11.2007г. ТП УФМС России по Ростовской области в селе Песчанокопское, место жительства: 347566, Ростовская область, Песчанокопский район, п. Гок, ул. Магистральная, 4, предоставление земельного участка площадью 38000,0 кв.м., расположенного по адресу: Российская Федерация, Ростовская область, Песчанокопский район, вблизи п. Гок, в кадастровом квартале 61:30:0600012, с разрешенным использованием: сенокосение, так как согласно карте градостроительного зонирования п. Дальнее Поле, Правилам землепользования и застройки Зареченского сельского поселения Песчанокопского района Ростовской области, утвержденным решением Собрании депутатов Песчанокопского района от 29.07.2022 г. № 68 «О внесении изменений в решение Собрании депутатов Песчанокопского района от 25.12.2012 №166 «Об утверждении правил землепользования и застройки сельских поселений Песчанокопского района Ростовской области» в части, касающейся правил землепользования и застройки Зареченского сельского поселения Песчанокопского района Ростовской области», земельный участок находится за чертой населенного пункта.

2. Отнести земельный участок, расположенный по адресу: Российская Федерация, Ростовская область, Песчанокопский район, вблизи п. Гок, к категории земель – земли сельскохозяйственного назначения.

3. Утвердить схему расположения земельного участка, указанного в пункте 1, на кадастровом плане территории, согласно приложению.

4. Шубиной Элеоноре Валерьевне для предоставления земельного участка, указанного в пункте 1:

4.1. Обеспечить выполнение кадастровых работ, необходимых для образования земельного участка, указанного в пункте 1, в соответствии со схемой расположения земельного участка.

5. Шубина Элеонора Валерьевна вправе в установленном порядке без доверенности обратиться в Управление Федеральной службы государственной регистрации, кадастра и картографии по Ростовской области с заявлением об осуществлении государственного кадастрового учета земельного участка, указанного в пункте 1.

6. Отделу имущественных и земельных отношений Администрации района (Попович С.И.):

6.1. Направить экземпляр настоящего постановления Шубиной Элеоноре Валерьевне;

6.2. В срок не более чем пять рабочих дней со дня принятия настоящего постановления направить в Управление Федеральной службы государственной регистрации, кадастра и картографии по Ростовской области настоящее постановление с приложением схемы расположения земельного участка на кадастровом плане территории.

7. Срок действия настоящего постановления составляет 2 года.

8. Руководителю пресс-службы Администрации района (Сидоренко С.А.) опубликовывать настоящее постановление в вестнике Администрации Песчанокопского района «Район официальный».

9. Постановление подлежит размещению на официальном сайте Администрации Песчанокопского района Ростовской области в сети «Интернет».

10. Контроль за исполнением постановления возложить на заместителя главы Администрации района по экономике и финансам Хомец М.О.

Глава Администрации  
Песчанокопского района



И.И. Апольский

Постановление вносит:  
отдел имущественных  
и земельных отношений

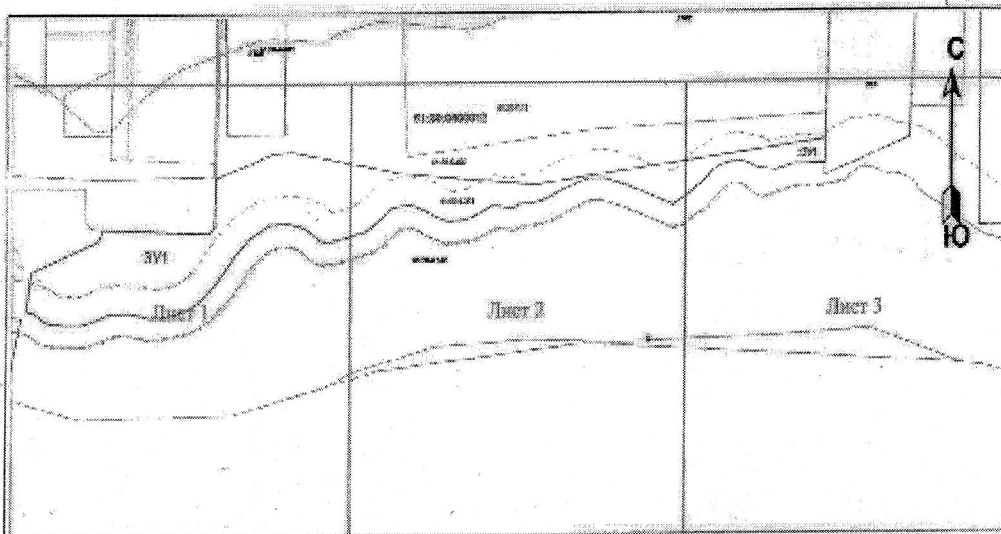
Приложение  
к постановлению Администрации  
Песчанокского района  
от 08.08.2022 № 688

Утверждаю:  
Постановление Администрации Песчанокского района  
(таблицевое приложение к постановлению, исключая  
внутреннюю)  
Государственной Администрации Песчанокского  
района  
орган государственной власти или орган местного  
Ростовской области  
самостоятельным, граничным или подчиненным  
соглашение о перераспределении земельных участков)  
от \_\_\_\_\_ № \_\_\_\_\_

СХЕМА РАСПОЛОЖЕНИЯ ЗЕМЕЛЬНОГО УЧАСТКА ИЛИ ЗЕМЕЛЬНЫХ  
УЧАСТКОВ НА КАДАСТРОВом ПЛАНЕ ТЕРРИТОРИИ

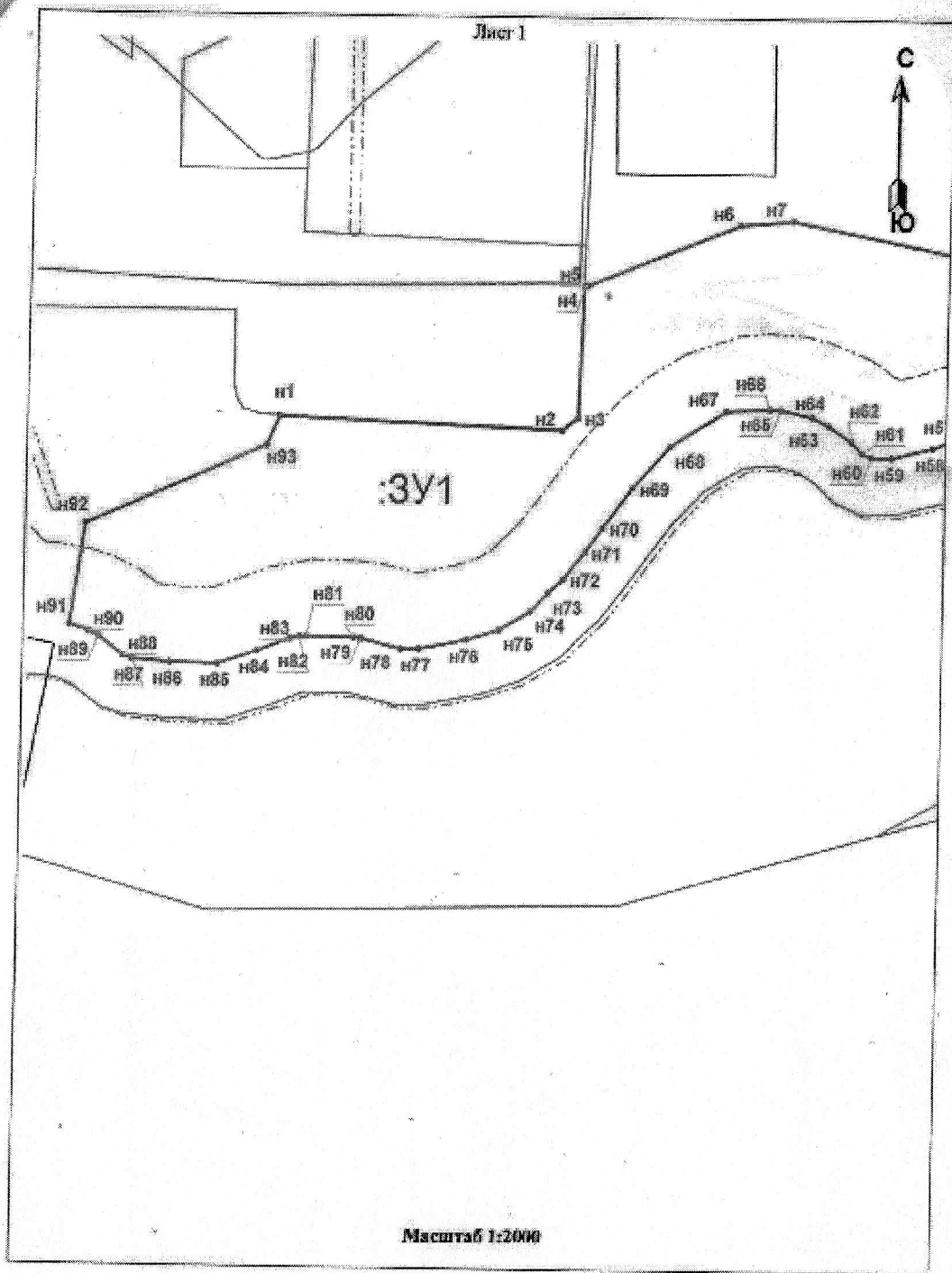
Условный номер земельного участка 61:30:0080012:131		Система координат: МСК-63 зона 2	
Площадь земельного участка 38000 м <sup>2</sup>		Координаты, м	
Обозначение характерных точек			
границ	X	Y	
п1	283647.32	2344782.52	
п2	283642.90	2344894.74	
п3	283647.80	2344901.09	
п4	283696.38	2344902.52	
п5	283696.62	2344903.58	
п6	283719.31	2344964.17	
п7	283721.03	2344984.78	
п8	283699.24	2345103.36	
п9	283688.60	2345249.85	
п10	283688.62	2345250.66	
п11	283730.30	2345561.19	
п12	283707.14	2345560.48	
п13	283706.77	2345552.24	
п14	283705.89	2345526.47	
п15	283700.59	2345507.41	
п16	283703.40	2345485.79	
п17	283707.76	2345477.87	
п18	283708.98	2345473.87	
п19	283709.36	2345469.07	
п20	283708.84	2345458.85	
п21	283707.64	2345455.16	
п22	283703.50	2345444.72	
п23	283690.61	2345430.13	
п24	283679.88	2345417.32	
п25	283674.60	2345408.58	
п26	283668.07	2345397.63	
п27	283671.76	2345389.21	
п28	283679.27	2345369.93	
п29	283686.99	2345347.95	
п30	283693.38	2345326.47	
п31	283693.73	2345322.82	
п32	283693.64	2345310.12	
п33	283693.37	2345306.90	
п34	283692.34	2345303.05	
п35	283683.66	2345281.11	
п36	283674.43	2345261.43	
п37	283670.44	2345245.96	
п38	283669.91	2345233.56	
п39	283665.95	2345224.54	
п40	283666.48	2345220.34	
п41	283668.31	2345205.78	
п42	283667.95	2345201.51	
п43	283661.15	2345188.24	

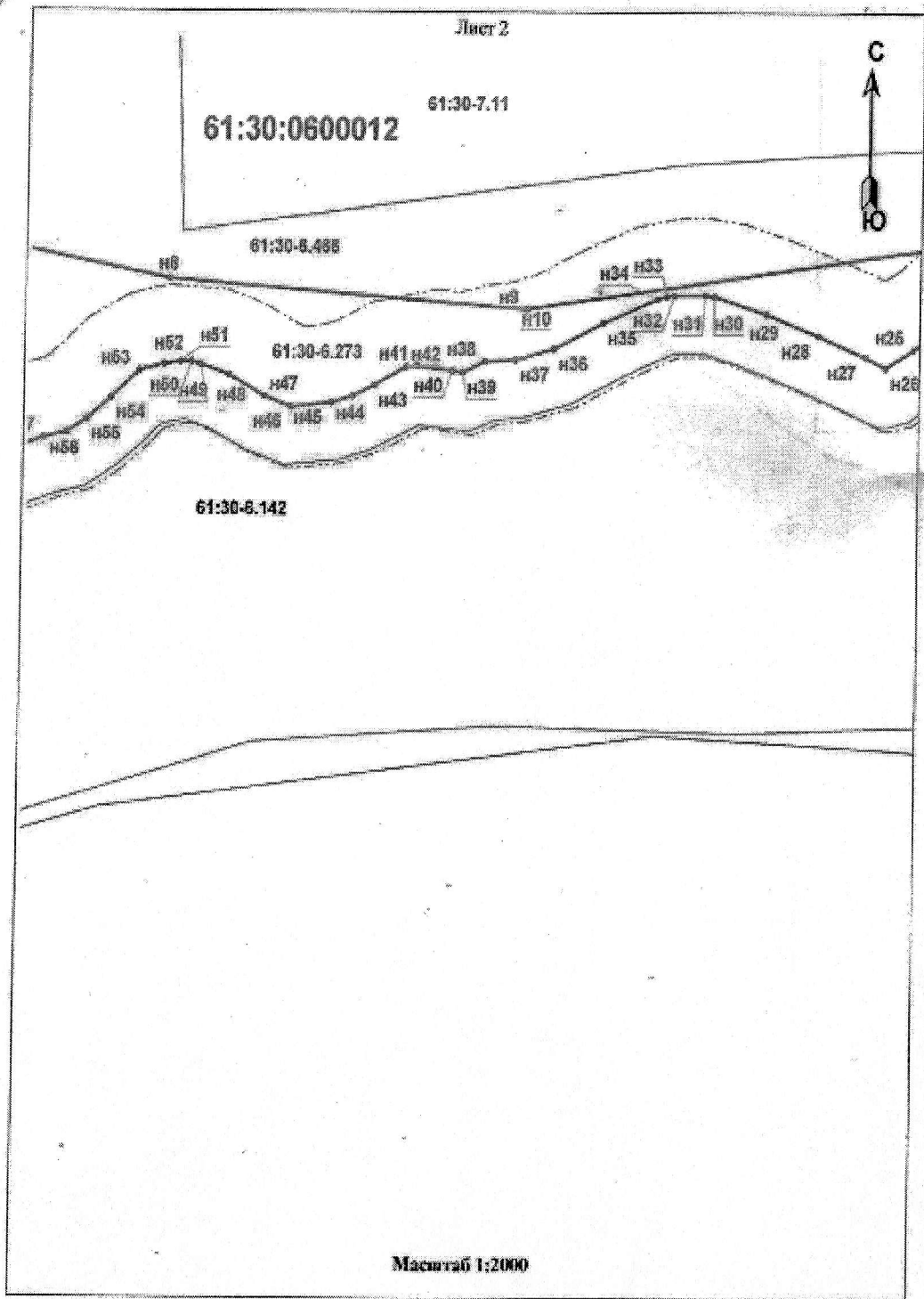
и44	283657.37	2345179.52
и45	283654.98	2345170.67
и46	283653.47	2345153.98
и47	283657.18	2345143.02
и48	283664.57	2345128.49
и49	283668.47	2345116.50
и50	283669.24	2345112.85
и51	283669.30	2345108.55
и52	283668.41	2345101.84
и53	283666.11	2345091.90
и54	283656.49	2345080.78
и55	283648.67	2345071.02
и56	283643.98	2345063.27
и57	283641.79	2345054.05
и58	283638.04	2345042.19
и59	283634.18	2345025.92
и60	283634.12	2345017.81
и61	283635.68	2345013.98
и62	283639.82	2345009.79
и63	283645.83	2345000.46
и64	283648.90	2344993.83
и65	283651.41	2344981.40
и66	283651.58	2344977.17
и67	283650.76	2344960.13
и68	283637.51	2344938.42
и69	283622.09	2344923.69
и70	283607.16	2344911.93
и71	283598.19	2344904.93
и72	283588.18	2344896.42
и73	283583.01	2344890.52
и74	283576.29	2344883.60
и75	283569.39	2344871.20
и76	283565.50	2344858.31
и77	283562.07	2344839.35
и78	283562.02	2344832.12
и79	283565.64	2344816.23
и80	283565.98	2344813.42
и81	283566.19	2344794.80
и82	283566.05	2344792.13
и83	283565.22	2344788.30
и84	283560.55	2344775.51
и85	283555.56	2344759.88
и86	283555.96	2344740.75
и87	283557.17	2344725.27
и88	283558.29	2344721.72
и89	283565.37	2344711.67
и90	283567.22	2344707.78
и91	283569.59	2344700.26
и92	283606.83	2344705.76
и93	283636.47	2344777.54
и1	283647.32	2344782.59




**Условные обозначения:**

	граница земельного участка, устанавливаемая при проведении кадастровых работ
	граница кадастрового квартала
	характерная точка границы земельного участка
	характерная точка границы земельного участка, полученная при проведении кадастровых работ
<b>:159</b>	кадастровый номер или обозначение земельного участка
<b>н93</b>	номер характерной точки границы земельного участка, полученной при проведении кадастровых работ
<b>61:30:0600012</b>	номер кадастрового квартала
	область выноса листа
<b>Лист 3</b>	номер выноса листа
	граница зоны с особыми условиями использования территории
<b>:ЗУ1</b>	обозначение образуемого земельного участка
<b>61:30-6.126</b>	номер ЗОУИТ
	границы населенных пунктов, муниципальных образований







И.о. управляющего делами  
Администрации района



Е.Ю. Жданова